

PUNTO DI RIPRESA V - "Masseria Iannuzzo"

Dati identificativi Punto di ripresa

DESCRIZIONE: **Bene monumentale (Masseria Iannuzzo)**

COMUNE: **Venosa** Coordinate WGS 84/U.T.M.: 41.045101°, 15.857715°

WTG DI PROGETTO VISIBILI: 9 di 9

DISTANZA DI SCATTO: 2,3 km



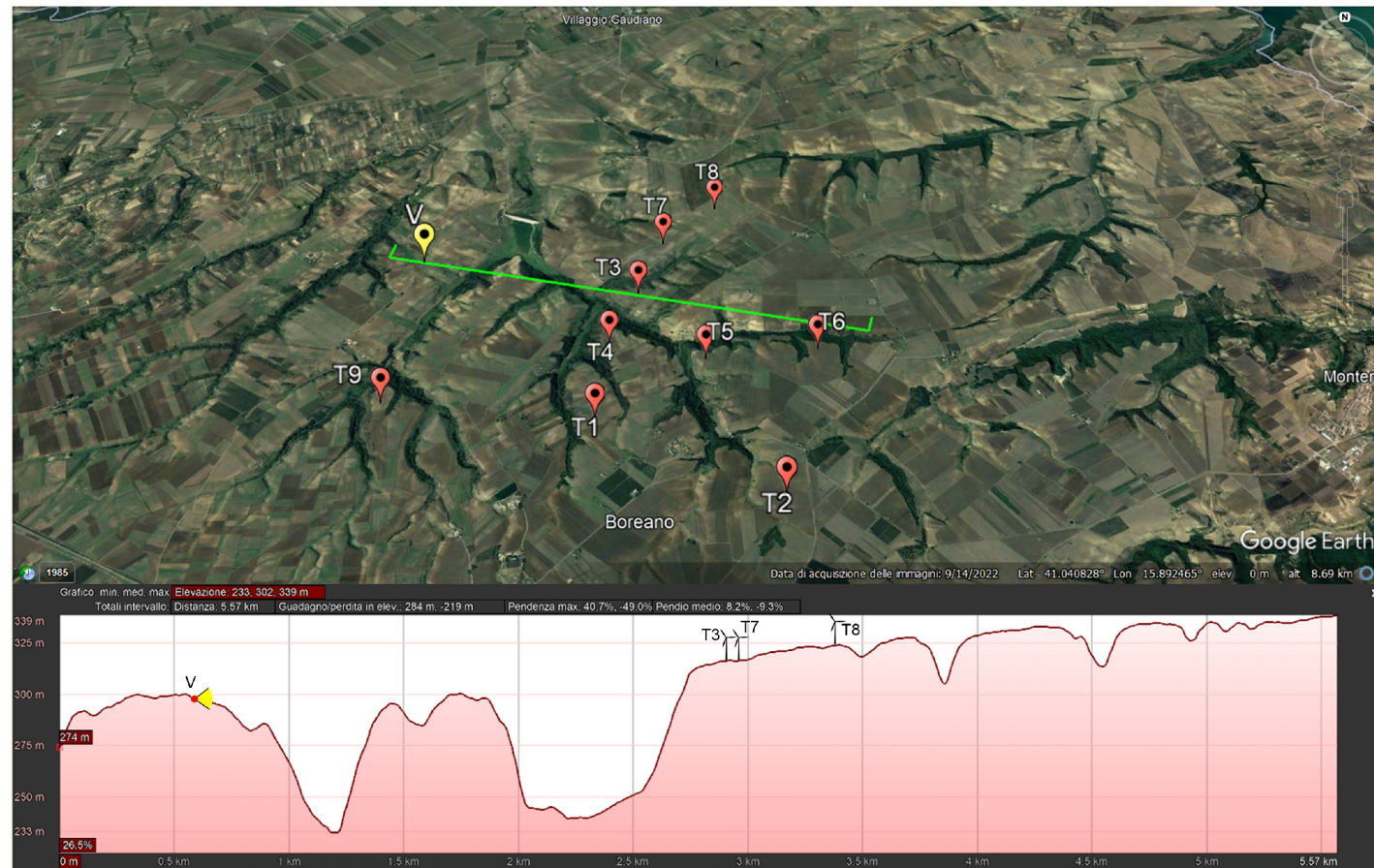
Ante operam



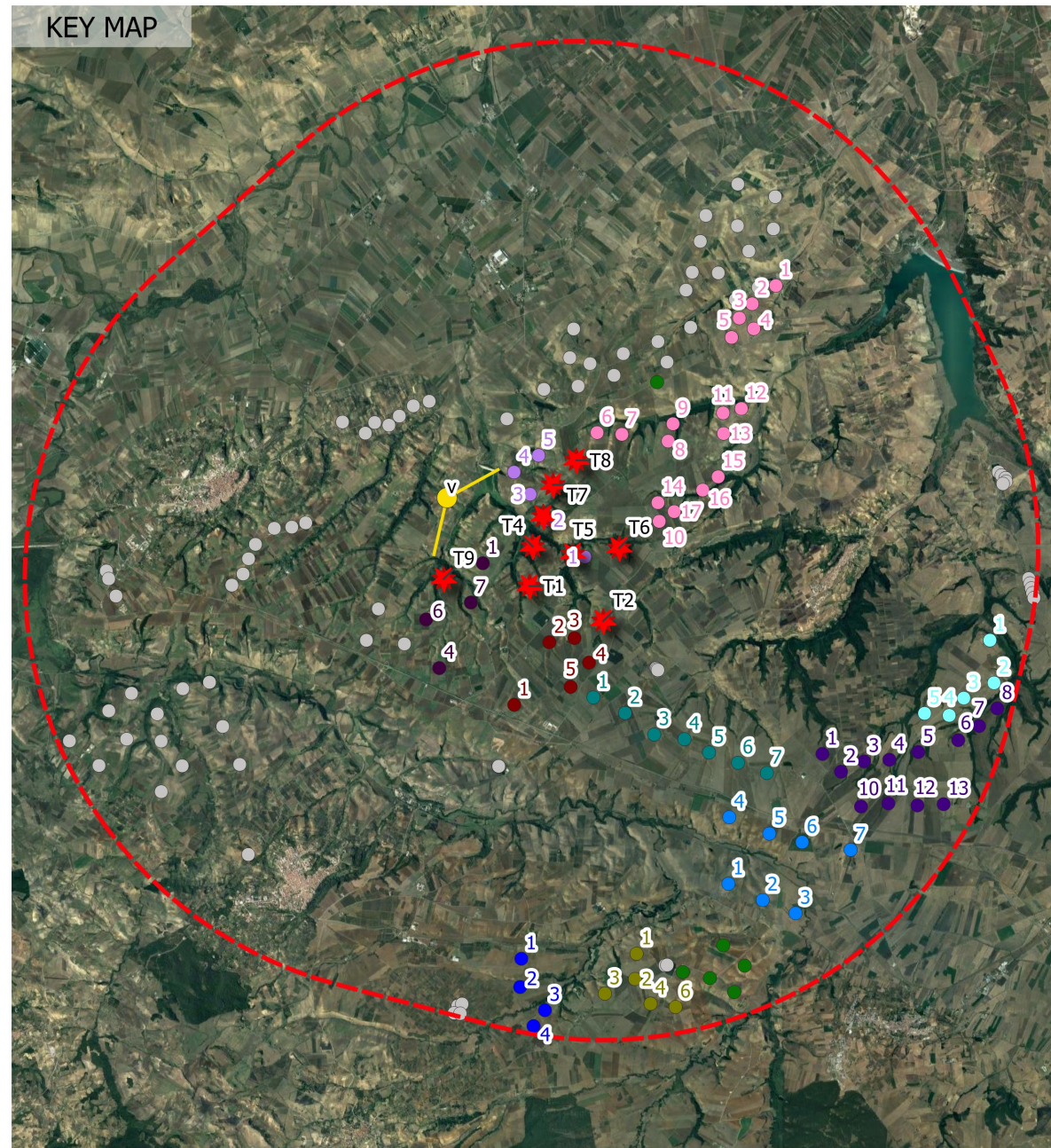
Post operam



Post operam cumulativo



KEY MAP




LEGENDA KEYMAP E FOTOINSERIMENTI


- Buffer sovralocale 10 km (50 x Htot)
- ★ Aerogeneratori parco eolico di progetto
- Punto di ripresa fotografica
- Cono ottico
- WTG parco eolico autorizzato (EogA_069)
- WTG parco eolico autorizzato Milonia S.r.l. (EogA_056)
- WTG parco eolico autorizzato Crossenergy S.r.l. (EogA_052)
- WTG parco eolico in fase di autorizzazione Cogein Energy Srl (EogP_003)
- WTG parco eolico in fase di autorizzazione Winderg S.r.l. (EogP_022)
- WTG parco eolico in fase di autorizzazione WINDERG S.r.l. (EogP_018)
- WTG parco eolico in fase di autorizzazione Millek S.r.l. (EogP_026)
- WTG parco eolico in fase di autorizzazione Cogein Energy S.r.l. (EogP_034)
- WTG parco eolico in fase di autorizzazione (EogP_021)
- WTG esistenti, autorizzati, in fase di autorizzazione e minieolico esistente non visibili
- WTG esistenti visibili
- WTG esistenti visibili

Proponente
Renexia S.p.a.
Viale Abruzzo 410
66010 Chieti

Progettista
F4 ingegneria srl
Via Di Giura - Centro Direzionale - 85100 Potenza
Tel: +39 0971 1944797 - Fax: +39 0971 55452
www.f4ingegneria.it - f4ingegneria@pec.it



REGIONE BASILICATA
PROVINCIA DI POTENZA
COMUNI DI VENOSA E MONTÉMILONE



Progetto Definitivo per la realizzazione del parco eolico "CARPINIELLO" e relative opere connesse nei comuni di VENOSA E MONTEMILONE (PZ)

A. 19.6 Fotoinserimenti

F0410CT06B_2029

Data
Gennaio 2023

Scala

Pagine

20

Validato

Verificato

Esaminato

Verificato

Redatto

GDG