
























REGIONE BASILICATA 		PROVINCIA DI POTENZA 		COMUNE DI BANZI 													
Denominazione impianto:		MASSERIA REGINA															
Ubicazione:		Comune di Banzi (PZ) Località "Masseria Regina"		Foglio: 15/16 Particelle: varie													
PROGETTO DEFINITIVO per la realizzazione di un impianto agrovoltaiico da ubicare in agro del comune di Banzi (PZ) in località "Masseria Regina", potenza nominale pari a 19,943 MW in DC e potenza in immissione pari a 18,7 MW AC, e delle relative opere di connessione alla RTN ricadenti nei comuni di Banzi (PZ) e Palazzo San Gervasio (PZ).																	
PROPONENTE 		BANZI ENERGIA S.r.l. Corso Libertà n. 17 VERCELLI (VC) - 13100 P.IVA 02737570024 PEC: banzienergia@legalmail.it															
ELABORATO Carta dei Vincoli dell'Area 42/2004					Tav. n° A.13.11b Scala 1:20.000												
<table border="1"> <thead> <tr> <th>Numero</th> <th>Data</th> <th>Motivo</th> <th>Eseguito</th> <th>Verificato</th> <th>Approvato</th> </tr> </thead> <tbody> <tr> <td>Rev 0</td> <td>Aprile 2022</td> <td>Istanza per l'avvio del procedimento di rilascio del provvedimento di VIA nell'ambito del Provvedimento Unico in materia Ambientale ai sensi dell'art.27 del D.Lgs.152/2006 e ss.mm.ii.</td> <td></td> <td></td> <td></td> </tr> </tbody> </table>		Numero	Data	Motivo	Eseguito	Verificato	Approvato	Rev 0	Aprile 2022	Istanza per l'avvio del procedimento di rilascio del provvedimento di VIA nell'ambito del Provvedimento Unico in materia Ambientale ai sensi dell'art.27 del D.Lgs.152/2006 e ss.mm.ii.				Spazio riservato agli Enti			
Numero	Data	Motivo	Eseguito	Verificato	Approvato												
Rev 0	Aprile 2022	Istanza per l'avvio del procedimento di rilascio del provvedimento di VIA nell'ambito del Provvedimento Unico in materia Ambientale ai sensi dell'art.27 del D.Lgs.152/2006 e ss.mm.ii.															
PROGETTAZIONE GRM GROUP S.R.L. Via Tirreno n.63 - 85100 Potenza (Pz) PEC: gmgrouppz@pec.it Cell.3286812690																	
IL TECNICO Dott. Forestale ALFONSO TORTORA TITO PZ - 85050 Via Roma n.413 Ordine dei Dott. Agronomi e Dott. Forestali Della provincia di Potenza n.306																	
Tutti i diritti sono riservati, la riproduzione anche parziale del disegno è vietata.																	

Legenda

Impianto

Layer

-  Cabine di Campo
-  Apparecchiature AT
-  PVcase PV Modules (full frames)
-  SE VRG + AT
-  Sezione 132-150 kV
-  Tracciato in antenna AT 150-380
-  Cavidotto MT esterno
-  Cavidotto MT interno
-  Fascia Arborea
-  Recinzione
-  Viabilità
-  d-LINEA AT 150kv
-  Limiti comunali
-  Tratturi-art10
-  aree_vincolate_ope legis_art136
-  beni_parchi_rimembranza_art136
-  laghi
-  laghi-invasi_art_142b_bufferPolygon
-  Fiumi-torrenti-Buffer150m
-  beni_monumentali_art_10Polygon
-  beni_monum_buff300m
-  beni_interesse_archeologico_art_10
-  Aree Boscate
-  Foreste-e-boschi_PPR

1:20.000

0 475 950 1 900 2 850 3 800 Metri

N
▲