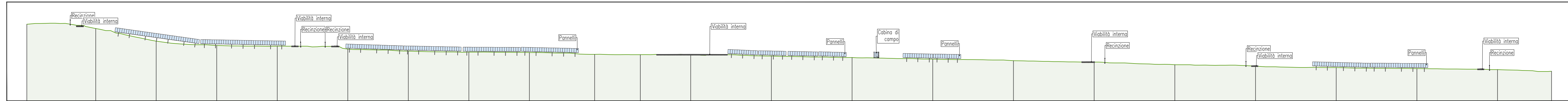


Sezione n°3

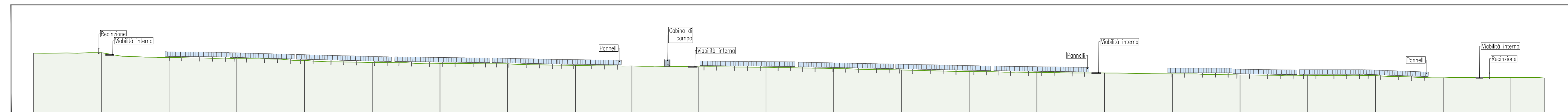
(SCALA 1:1000)



NUMERO SEZIONE	1	2	3	4	5	6	7	8	9	10	11	12	13	14	15	16	17	18	19	20	21	22	23	
DISTANZE PROGRESSIVE	0+000	0+041.3	0+141.3	0+141.3	0+124.13	0+159.13	0+188.13	0+198.13	0+198.13	0+198.13	0+198.13	0+232.13	0+272.13	0+312.13	0+352.13	0+392.13	0+432.13	0+472.13	0+512.13	0+552.13	0+592.13	0+632.13	0+672.13	
DISTANZE PARZIALI		34.13	30.00	30.00	30.00	35.00	30.00	30.00	30.00	30.00	32.37	22.63	25.00	40.00	40.00	40.00	40.00	40.00	40.00	40.00	40.00	40.00	26.77	
QUOTE TERRENO	+137.76	+135.66	+129.41	+127.29	+126.94	+125.47	+124.50	+124.00	+123.80	+122.90	+122.76	+122.83	+122.75	+122.05	+121.33	+120.53	+119.80	+119.12	+117.81	+117.13	+116.36	+115.90	+115.36	+114.58

Sezione n°2

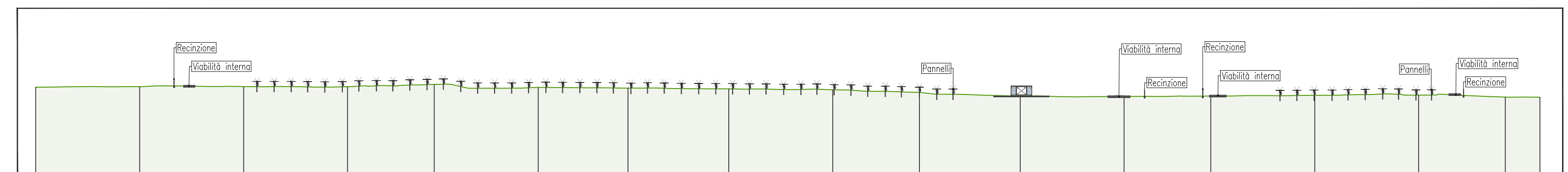
(SCALA 1:1000)



NUMERO SEZIONE	1	2	3	4	5	6	7	8	9	10	11	12	13	14	15	16	17	18	19	20	21	22	23	24
DISTANZE PROGRESSIVE	0+000	0+300	0+600	0+600	0+200.00	0+190.00	0+180.00	0+210.00	0+240.00	0+280.00	0+294.40	0+324.40	0+354.40	0+384.40	0+414.40	0+444.40	0+474.40	0+504.40	0+534.40	0+564.40	0+594.40	0+624.40	0+654.40	0+670.00
DISTANZE PARZIALI		30.00	30.00	30.00	30.00	30.00	30.00	25.00	29.40	30.00	30.00	30.00	30.00	30.00	30.00	30.00	30.00	30.00	30.00	30.00	30.00	30.00	30.00	15.68
QUOTE TERRENO	+127.43	+127.64	+125.48	+124.97	+124.23	+122.27	+122.90	+122.70	+121.98	+121.73	+121.36	+121.17	+120.59	+119.98	+119.25	+118.89	+118.64	+118.23	+117.77	+117.63	+117.47	+116.51	+116.57	+116.42

Sezione n°1

(SCALA 1:1000)



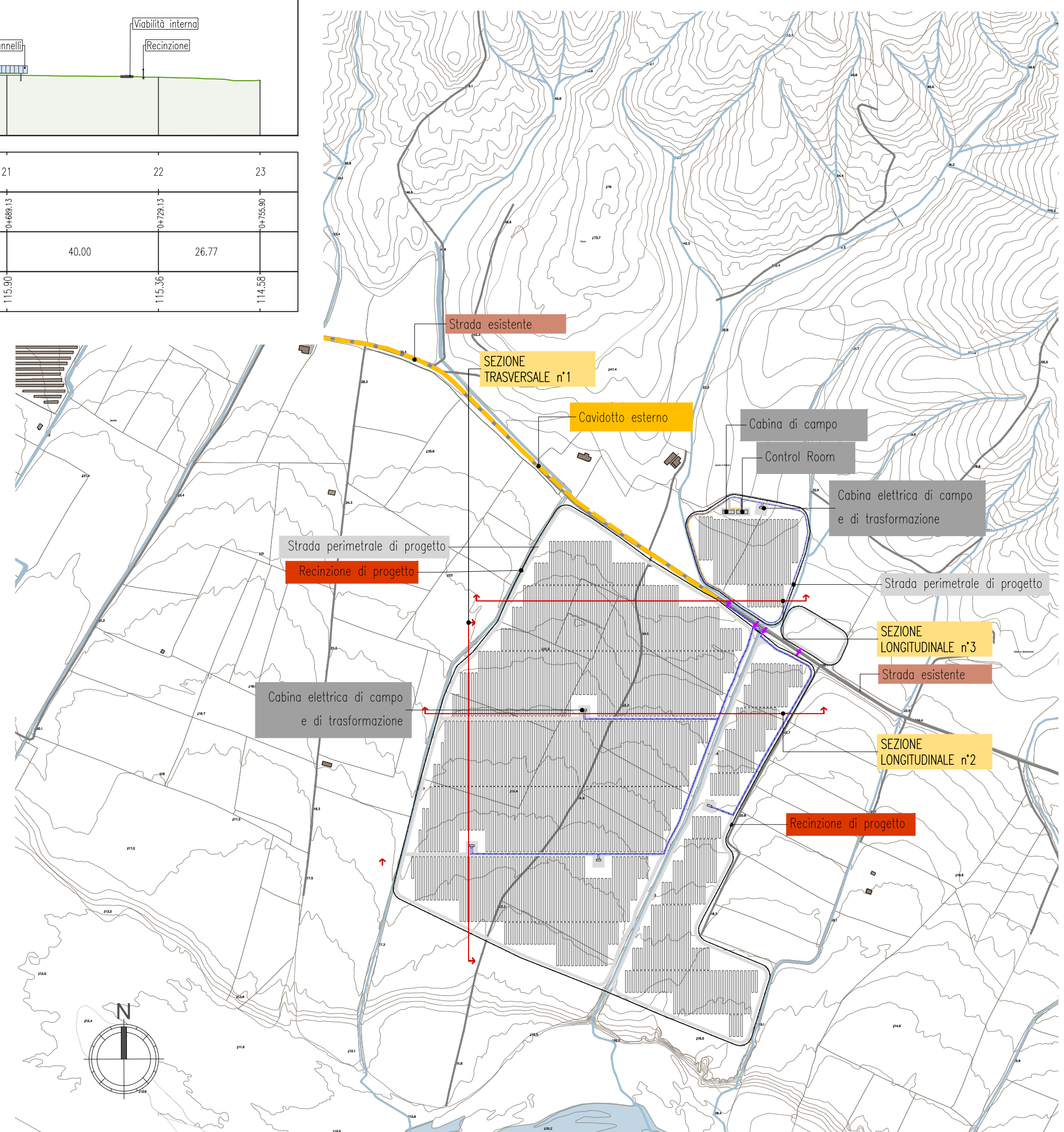
NUMERO SEZIONE	1	2	3	4	5	6	7	8	9	10	11	12	13	14	15	16	17
DISTANZE PROGRESSIVE	0+000	0+300	0+600	0+600	0+140.00	0+160.00	0+170.00	0+180.00	0+200.00	0+220.00	0+230.00	0+240.00	0+250.00	0+260.00	0+270.00	0+280.00	0+290.00
DISTANZE PARZIALI		30.00	30.00	30.00	25.00	30.00	25.92	29.08	30.00	25.00	29.08	30.00	30.00	30.00	25.00	10.00	
QUOTE TERRENO	+125.99	+126.13	+126.17	+126.11	+126.80	+125.92	+125.74	+125.51	+125.23	+124.50	+123.47	+123.29	+123.43	+123.64	+123.70	+123.14	+123.11

LEGENDA

- OPERE ESISTENTI
- VIABILITA' ESTERNA ALL'IMPIANTO
- ELEMENTI IDRICI
- OPERE DI PROGETTO
- RECINZIONI

Planimetria di progetto

(SCALA 1:5000)



REGIONE BASILICATA
PROVINCIA DI MATERA
COMUNE DI GROTTOLE

PROGETTO DEFINITIVO

Realizzazione di un impianto fotovoltaico di potenza nominale pari a 19,830 MWp in agro di Grottole (MT) all'interno dell'area SIN VALBASENTO, integrato da un sistema di accumulo da 20 MW e delle relative opere di connessione

Titolo elaborato		Codice elaborato	
A.12.b.4 Sezioni trasversali correnti degli interventi in progetto		COMMESSA	ELABORATO
		F0441	A T36
		Revisione o consegna a terzi solo dietro specifica autorizzazione.	REV.
		Scale	VARIE

Aprile 2022	Prima emissione	LTE	MMA	GDS
DATA	DESCRIZIONE	REDATTO	VERIFICATO	APPROVATO

BLUSOLAR GROTTOLE 1 s.r.l.
Via Caravaggio 125,
65125 Pescara (PE)

F4 Ingegneria srl
Via Di Giura - Centro Direzionale, 85100 Potenza
Tel: +39 0971 1944797 - Fax: +39 0971 55452
www.f4ingegneria.it - f4ingegneria@pec.it

Il Direttore Tecnico
(ing. Giovanni Di SANTO)

Società certificata secondo la norma UNI-EN ISO 9001:2015 per l'erogazione di servizi di ingegneria nei settori: civile, idraulica, acustica, energia, ambiente (settore IAF: 34).