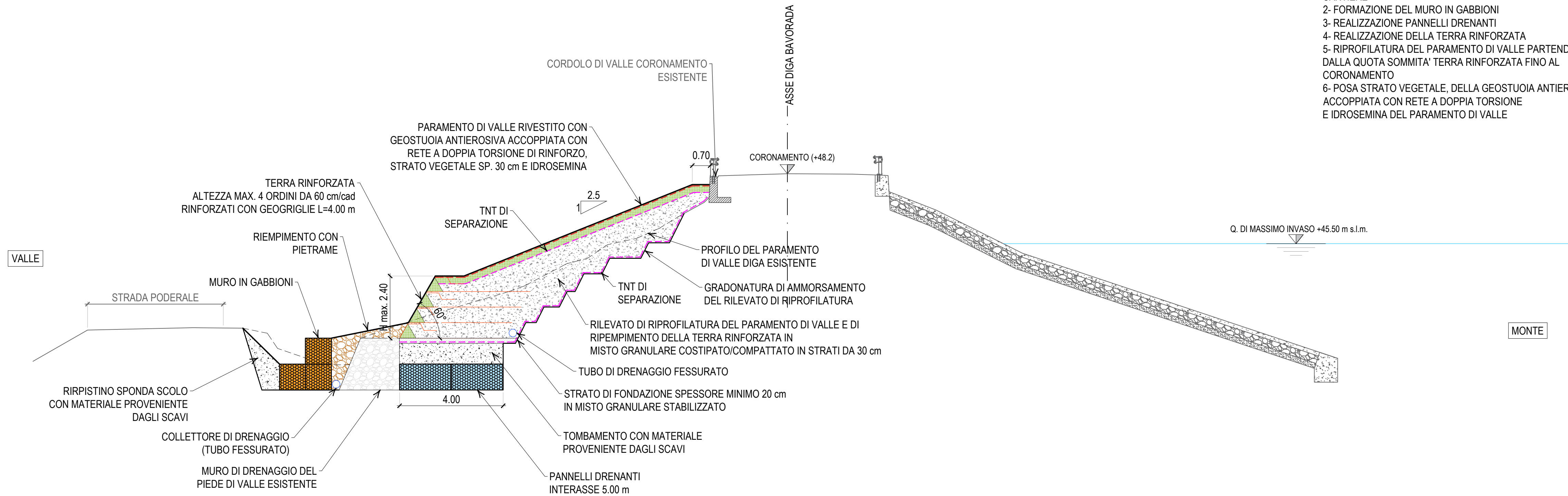
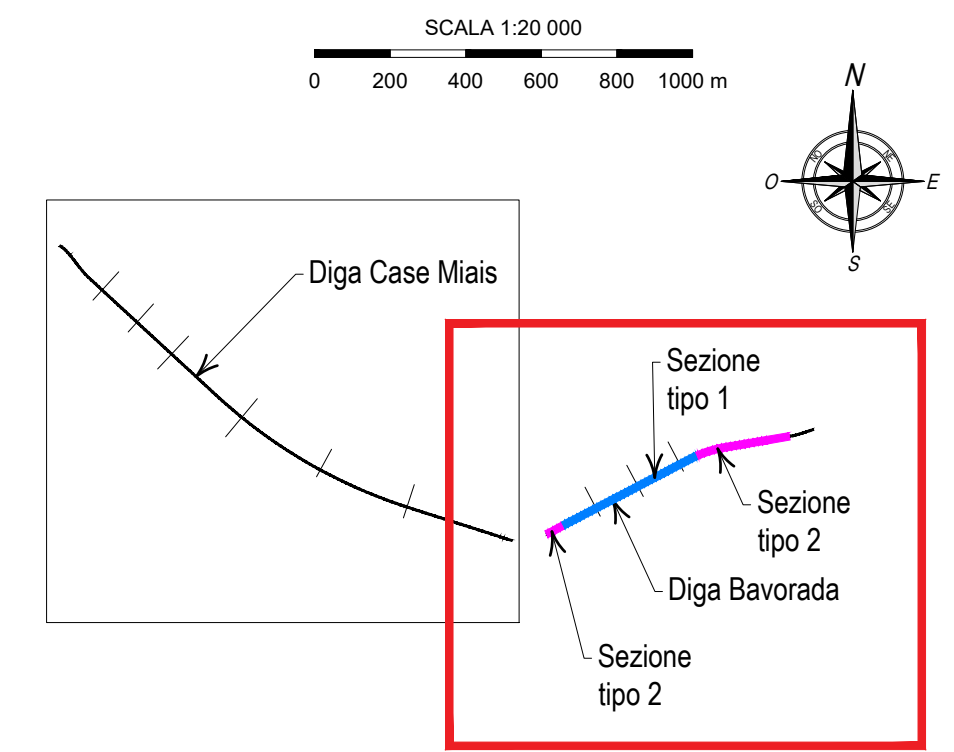


DIGA BAVORADA - SEZIONE TIPO 1
L= 400.00 m (PROGR. 0+050÷0+450)

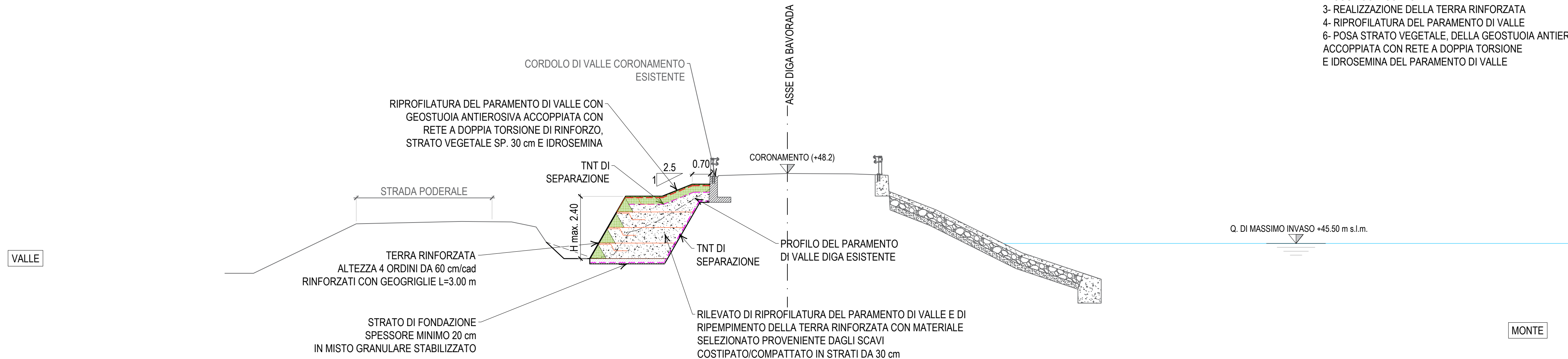


- SEQUENZA DELLE LAVORAZIONI:
- 1 - SFALCIO, DISBOSCO TAGLIO ALBERI E APPRONTAMENTO CANTIERE
 - 2- FORMAZIONE DEL MURO IN GABBIONI
 - 3- REALIZZAZIONE PANNELLI DRENANTI
 - 4- REALIZZAZIONE DELLA TERRA RINFORZATA
 - 5- RIPROFILATURA DEL PARAMENTO DI VALLE PARTENDO DALLA QUOTA SOMMITA' TERRA RINFORZATA FINO AL CORONAMENTO
 - 6- POSA STRATO VEGETALE, DELLA GEOSTUOIA ANTIEROSIVA ACCOPPIATA CON RETE A DOPPIA TORSIONE E IDROSEMINA DEL PARAMENTO DI VALLE

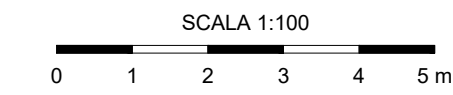
KEY MAP



DIGA BAVORADA - SEZIONE TIPO 2
L= 300.00 m (PROGR. 0+000÷0+050 E 0+450÷0+700)



- SEQUENZA DELLE LAVORAZIONI:
- 1 - SFALCIO E APPRONTAMENTO CANTIERE
 - 2- SCOTICO E SCAVO
 - 3- REALIZZAZIONE DELLA TERRA RINFORZATA
 - 4- RIPROFILATURA DEL PARAMENTO DI VALLE
 - 6- POSA STRATO VEGETALE, DELLA GEOSTUOIA ANTIEROSIVA ACCOPPIATA CON RETE A DOPPIA TORSIONE E IDROSEMINA DEL PARAMENTO DI VALLE



REGIONE AUTONOMA DELLA SARDEGNA
Assessorato dei Lavori Pubblici
Ente acque della Sardegna
Ente Abbas de Sardigna
Servizio Progetti e Costruzioni



PNRR
PIANO NAZIONALE PER LA RIPRESA E RESILIENZA
D.M. MIMS n. 517 del 16.12.2021 - All. 1
Codice di intervento PNRR-M2C4-I4.1-A2-50

Diga Monte Pranu: interventi di verifica della sicurezza e ripristino del paramento di valle delle dighe in terra

PROGETTO DI FATTIBILITÀ TECNICA-ECONOMICA

STATO DI PROGETTO
DIGA BAVORADA
SEZIONI TIPOLOGICHE

Allegato
D13-1

Scala
1:100

REDATTO DAL SERVIZIO PROGETTI E COSTRUZIONI

Responsabile del Procedimento: Geol. Ignazio Ghironi
Progettisti: Ing. Giuseppe Colleselli, Prog. Ing. Francesco Colleselli
Collaborazioni tecniche: M. Albano, M.Menarbin, E. Nisato



Il Direttore Generale

Il Direttore del Servizio
Ing. Stefano Serra

CAGLIARI - Dicembre 2022

DATA	VERIFICA	APPROVAZIONE RUP	APPROVAZIONE
23/12/2022	G. Colleselli		