INCIDENZA QUANTITA' COMPUTO CON SEZIONI RAGGUAGLIATE	
SCAVO	12.50 m2
MISTO GRANULARE	16.50 m2
VEGETALE	4.10 m2
TNT DI SEPARAZIONE	32.00 m
GEOSTUOIA + RETE	13.00 m
TERRE RINFORZATE	1.20 m

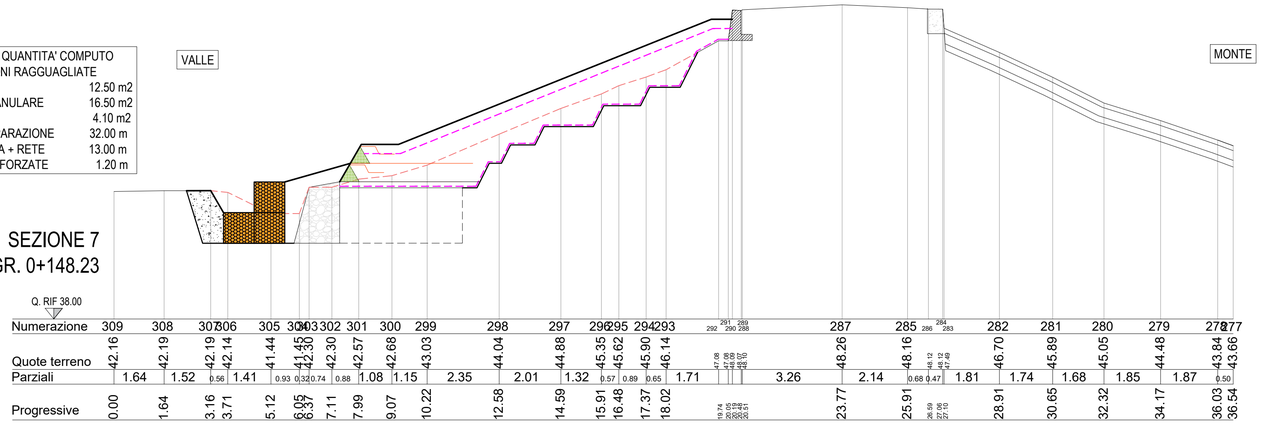

INCIDENZA QUANTITA' COMPUTO CON SEZIONI RAGGUAGLIATE	
SCAVO	17.80 m2
MISTO GRANULARE	31.10 m2
VEGETALE	5.70 m2
TNT DI SEPARAZIONE	40.00 m
GEOSTUOIA + RETE	18.00 m
TERRE RINFORZATE	1.80 m

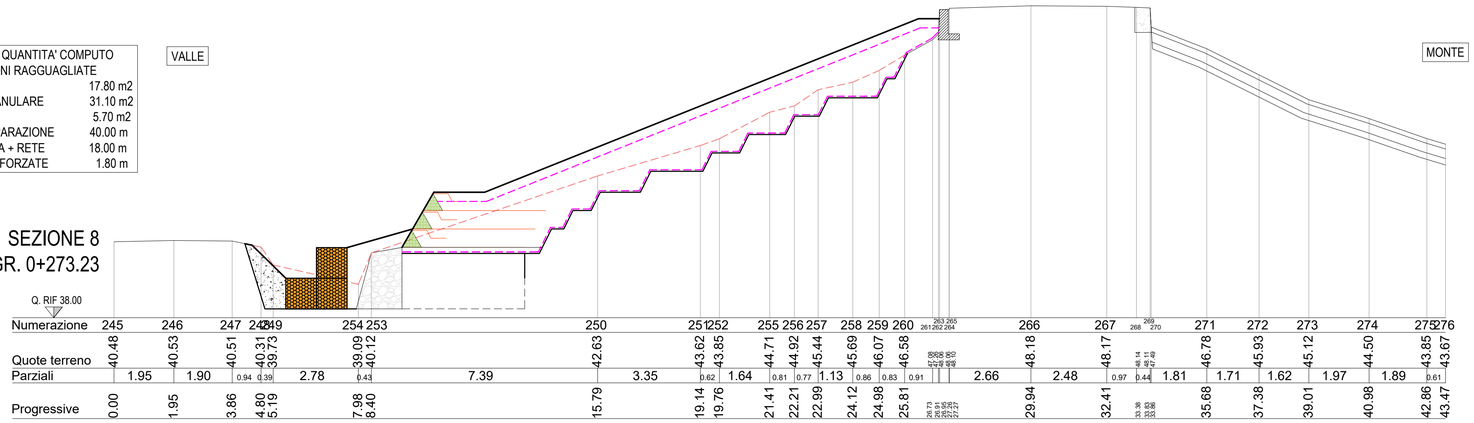

INCIDENZA QUANTITA' COMPUTO CON SEZIONI RAGGUAGLIATE	
SCAVO	10.70 m2
MISTO GRANULARE	7.70 m2
VEGETALE	2.10 m2
TNT DI SEPARAZIONE	14.00 m
GEOSTUOIA + RETE	6.00 m
TERRE RINFORZATE	1.80 m

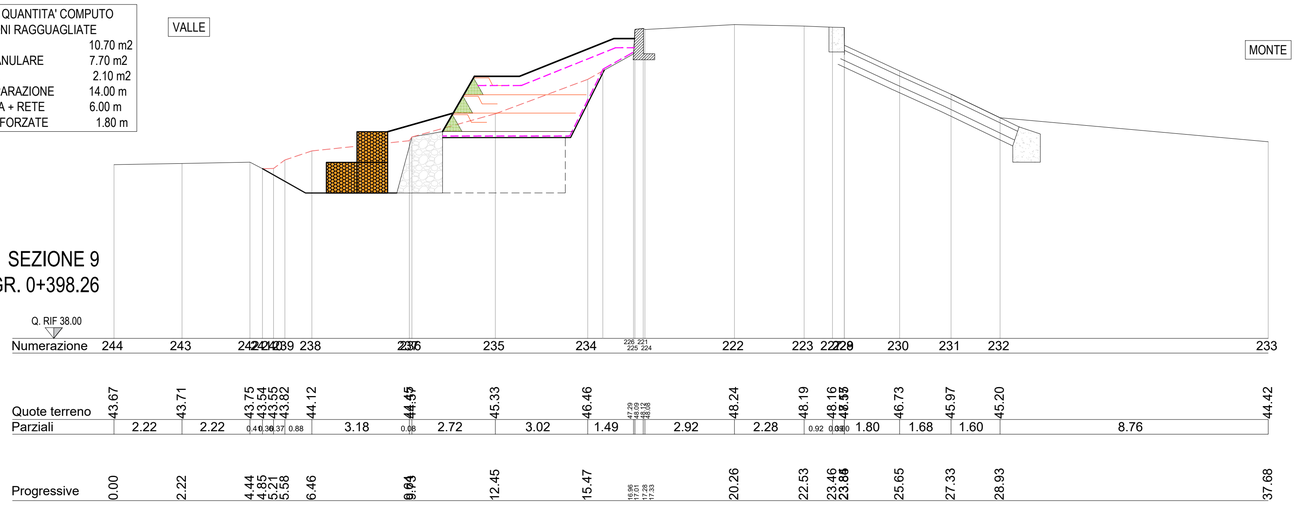

KEY MAP

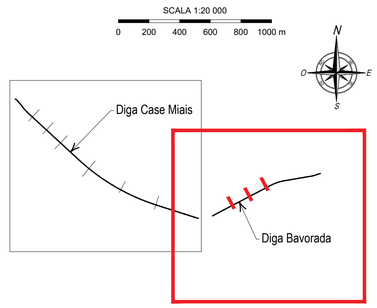

COMPUTO METRICO CON SEZIONI RAGGUAGLIATE - BAVORADA

SCAVO

Sezione	Progressiva [m]	Area [m2]	Volume [m3]
7A	50.00	12.50	
7	148.23	12.50	1227.88
8	273.23	17.80	1893.75
9	398.26	10.70	1781.68
9A	450.00	4.70	398.40
Totale			5301.70

TOUT VENANT

Sezione	Progressiva [m]	Area [m2]	Volume [m3]
7A	50.00	16.50	
7	148.23	16.50	1620.80
8	273.23	31.10	2975.00
9	398.26	7.70	2425.58
9A	450.00	7.70	398.40
Totale			7419.78

VEGETALE

Sezione	Progressiva [m]	Area [m2]	Volume [m3]
7A	50.00	4.10	
7	148.23	4.10	402.74
8	273.23	5.70	612.50
9	398.26	2.10	487.62
9A	450.00	1.80	100.89
Totale			1603.75

TNT

Sezione	Progressiva [m]	L [m]	Volume [m3]
7A	50.00	32.00	
7	148.23	32.00	3143.36
8	273.23	40.00	4500.00
9	398.26	14.00	3375.81
9A	450.00	10.00	620.88
Totale			11640.05

PARAMENTO GEOSTUOIA + RETE

Sezione	Progressiva [m]	L [m]	Volume [m3]
7A	50.00	13.00	
7	148.23	13.00	1276.99
8	273.23	18.00	1937.50
9	398.26	6.00	1500.36
9A	450.00	4.00	258.70
Totale			4973.55

TERRE RINFORZATE

Sezione	Progressiva [m]	H [m]	Volume [m3]
7A	50.00	1.20	
7	148.23	1.20	117.88
8	273.23	1.80	187.50
9	398.26	1.80	225.05
9A	450.00	2.40	108.65
Totale			639.08

Finanziato dall'Unione europea
NextGenerationEU

Ministero delle Infrastrutture e dei Trasporti

REGIONE AUTONOMA DELLA SARDEGNA
Assessorato dei Lavori Pubblici
Ente acque della Sardegna
Ente Abbas de Sardigna
Servizio Progetti e Costruzioni

PNRR
PIANO NAZIONALE PER LA RIPRESA E RESILIENZA
D.M. MIMS n. 517 del 16.12.2021 - All. 1
Codice di intervento PNRR-M2C4-I4.1-A2-50

Diga Monte Pranu: interventi di verifica della sicurezza e ripristino del paramento di valle delle dighe in terra

ENAS Ente acque della Sardegna
Ignazio Ghironi
27.01.2023
13:17:05
GMT+01:00

PROGETTO DI FATTIBILITÀ TECNICA-ECONOMICA

STATO DI PROGETTO
DIGA BAVORADA
SEZIONI DI COMPUTO

Allegato
D14-1

Scala
1:100

REDATTO DAL SERVIZIO PROGETTI E COSTRUZIONI

Responsabile del Procedimento: Geol. Ignazio Ghironi
Progettisti: Ing. Giuseppe Colleselli, Prog. Ing. Francesco Colleselli
Collaborazioni tecniche: M. Albano, M.Menarbin, E. Nisato

colleselli INGEGNERIA GEOTECNICA

Firmato digitalmente da
GIUSEPPE COLLESELLI

Il Direttore Generale
CN = COLLESELLI GIUSEPPE
SerialNumber = TINIT-CLLGPP76M24C111V
e-mail = info@colleselligeotecnica.it
C = IT

Il Direttore del Servizio
Ing. Stefano Serra

CAGLIARI - Dicembre 2022

	DATA	VERIFICA	APPROVAZIONE RUP	APPROVAZIONE
	23/12/2022	G. Colleselli		