

**PROGETTO DEFINITIVO
PER LA REALIZZAZIONE DI UN PARCO EOLICO "CE DELICETO" CON
POTENZA DI 60.0 MW RICADENTE NEL COMUNE DI ASCOLI
SATRIANO(FG) IN LOCALITA' SANTA CROCE ED OPERE DI
CONNESSIONE NEL COMUNE DI DELICETO(FG)**



Tecnico

ing. Danilo Pomponio

Via Napoli, 363/I - 70132 Bari - Italy
www.bfpgroup.net - info@bfpgroup.net
tel. (+39) 0805046361 - fax (+39) 0805619384

Azienda con Sistema di Gestione Certificato
UNI EN ISO 9001:2015
UNI EN ISO 14001:2015
UNI ISO 45001:2018

Collaborazioni

ing. Milena Miglionico
ing. Antonio Crisafulli
ing. Tommaso Mancini
ing. Dionisio Staffieri
ing. Giuseppe Federico Zingarelli

Responsabile Commessa

ing. Danilo Pomponio

ELABORATO		TITOLO	COMMESSA	TIPOLOGIA		
C13		PIANO PARTICELLARE DI ESPROPRIO	21022	D		
			CODICE ELABORATO			
			DC21022D-C13			
REVISIONE		Tutte le informazioni tecniche contenute nel presente documento sono di proprietà esclusiva della Studio Tecnico BFP S.r.l e non possono essere riprodotte, divulgate o comunque utilizzate senza la sua preventiva autorizzazione scritta. All technical information contained in this document is the exclusive property of Studio Tecnico BFP S.r.l. and may neither be used nor disclosed without its prior written consent. (art. 2575 c.c.)	SOSTITUISCE	SOSTITUITO DA		
01			-	-		
			NOME FILE	PAGINE		
			DC21022D-C13.doc	40 + copertina		
REV	DATA	MODIFICA	Elaborato	Controllato	Approvato	
00	11/06/21	Emissione	Zingarelli	Miglionico	Pomponio	
01	09/01/23	Aggiornamento posizione SSE e cavidotto AT di collegamento alla SE	Zingarelli	Miglionico	Pomponio	
02						
03						
04						
05						
06						



INDICE

1. PREMESSA	2
2. CALCOLO INDENNITA'	2
3. ELENCO PARTICELLARE.....	5
4. ELABORATI GRAFICI	15



1. PREMESSA

Il presente piano particellare è relativo alla redazione del progetto per la realizzazione di un parco eolico proposto dalla società **BLUE STONE renewable VIII s.r.l.**

La proposta progettuale è finalizzata alla realizzazione di un impianto eolico per la produzione di energia elettrica da fonte rinnovabile eolica, costituito da 10 aerogeneratori, ciascuno di potenza nominale pari a 6,0 MW per una potenza complessiva di 60,00 MW, da realizzarsi nella Provincia di Foggia, nel territorio comunale di Ascoli Satriano, in cui ricadono gli aerogeneratori e parte dell'elettrodotto esterno. La restante parte dell'elettrodotto esterno attraversa il territorio comunale di Candela e di Deliceto, in quest'ultimo comune ricadono anche le opere di connessione alla RTN.

L'area di progetto, intesa sia come quella occupata dai 10 aerogeneratori di progetto, con annesse piazzole e relativi cavidotti di interconnessione interna, e parte del cavidotto esterno, interessa il territorio comunale di Ascoli Satriano censito al NCT ai fogli di mappa nn. 66,74,75,79,71,78,58 e 57, parte del cavidotto esterno ricade nel territorio del comune di Candela censito al NCT ai fogli di mappa nn. 1 e 2, la restante parte del cavidotto esterno e la sottostazione di consegna ricadono nel territorio comunale di Deliceto censito al NCT al foglio di mappa n. 42.

Il piano particellare è stato redatto alla luce del Testo Unico delle disposizioni legislative e regolamentari in materia di espropriazioni per la pubblica utilità approvato con D.P.R. 8 giugno 2001 n. 327 e successive modifiche introdotte dal D.Lgs. 27.12.2004 n. 330 e dal D.Lgs. 27.12.2002 n. 302 e dalla Legge 1.8.2002 n. 166.

2. CALCOLO INDENNITA'

Si è proceduto, per la redazione del piano particellare d'esproprio, all'esamina della planimetria di progetto determinando così i fondi interessati dai lavori individuando di fatto le aree interessate dai lavori.

Dopo aver individuato le particelle si sono effettuate le necessarie consultazioni dalla banca dati informatizzati dell'Agenzia del Territorio di Foggia per l'individuazione dei soggetti intestatari dei singoli fondi. Individuati i soggetti proprietari in base all'art. 40 e 41 del T.U. si è provveduto all'individuazione dell'indennità di base dell'esproprio **ai sensi dell'ex art. 40 comma 2 e 3 del D.P.R. n. 327/2001 (commi dichiarati costituzionalmente illegittimi da Corte cost. n. 181 del 10 giugno 2011)**, utilizzando i valori di mercato per ettaro e per tipo di coltura di terreni.

I valori pertanto sono stati determinati in base alle indagini di mercato effettuate, considerato le caratteristiche intrinseche proprie dei terreni in esame con particolare riferimento alla vicinanza al centro abitato, la viabilità di accesso ai fondi, la morfologia dei terreni, si è ritenuto attribuire i valori massimi riscontrati nelle indagini di mercato e precisamente:

Valore di Mercato:

a) Seminativo:	
V euro/Ha	12.000,00
b) Seminativo irriguo:	
V euro/Ha	20.000,00
c) Uliveto:	
V euro/Ha	16.500,00
d) Pascolo:	
V euro/Ha	4.000,00

Indennità di servitù permanente

(Modalità di calcolo per le aree interessate dal passaggio di elettrodotti, strade, e proiezione a terra aerogeneratore)

Strade:

-È determinata sulla base dell'ingombro dell'intervento che interessa le particelle, per una larghezza di m 6,00;

Elettrodotto interrato:

- È determinata sulla base dell'ingombro dell'intervento che interessa le particelle misurata trasversalmente ai cavidotti, per una larghezza di m. 3,00.

Per il calcolo dell'indennità di servitù, per *le strade e l'elettrodotto interrato*, si è applicato rispettivamente un valore pari 80% e del 50% del valore di mercato in quanto le opere da realizzare ricadono essenzialmente su percorsi o strade esistenti, senza intaccare l'utilizzo di aree coltivabili.

Proiezione a terra aerogeneratore:

- È determinata sulla base della proiezione a terra dell'aerogeneratore.

Per il calcolo dell'indennità si è applicato un valore pari 15% del valore di mercato medio in quanto la proiezione degli aerogeneratori, non inficiano l'utilizzo del suolo.

Indennità aggiuntiva occupazione temporanea

Nel piano è stato previsto anche l'occupazione temporanea di terreni al fine del transito, il montaggio degli aerogeneratori, e per la realizzazione delle strade e degli elettrodotti. Per il calcolo dell'indennità aggiuntiva per l'occupazione temporanea ai sensi dell'art. 50 D.P.R. n.

327/2001, è stato calcolato per un periodo massimo di mesi 12, pertanto l'indennità prevista è pari ad 1/12 del valore di mercato.

*Per il calcolo delle indennità è stato preventivato la maggiorazione di cui all'art. 37 **comma 2 del DPR 327/2001**, con l'incremento dell'indennità di base di esproprio per la cessione volontaria del 10% e per i proprietari coltivatori diretti, ai sensi **dell'art. 37 comma 9 del D.P.R. 327/2001** è stata calcolata anche una indennità aggiuntiva pari al valore agricolo medio, per tutte le aree comprese nel piano.*

Si riporta tabella del Valore Agricolo Medio (Regione agraria 10 anno 2019) per il calcolo dell'indennità:

a) Seminativo:	
V euro/Ha	10.000,00
b) Seminativo irriguo:	
V euro/Ha	16.830,00
c) Uliveto:	
V euro/Ha	13.770,00
d) Pascolo:	
V euro/Ha	2.250,00

*L'importo risultante dal presente piano è di **€ 222.320,00** per l'indennità di espropriazione e di **€ 10.103,00** per l'occupazione temporanea.*

Si riportano in allegato le copie dei documenti utilizzati per la redazione della presente relazione ed in particolare:

- 1.Elenco particellare;
- 2.Piano Particellare.

3. ELENCO PARTICELLARE

ELENCO PARTICELLARE D'ESPROPRIO

DITTA		DATI CATASTALI					Area da Espropriare da Espropriare "aerogeneratore - stazione elettrica"	Area per Servizi					Calcolo indennità con i Valore di mercato					Calcolo indennità con i Valore agricolo medio					Importo Indennità				
		Catasto Terreni						Area da Espropriare "aerogeneratore - stazione elettrica"	servitù area (proiezione aerogeneratore)	servitù di passaggio	"strade"	servitù passaggio	"elettocondotto interrato"	Area per Occupazione Temporanea art. 49 del D.P.R. n° 327/2001	Valore di mercato	Indennità d'Espropriazione art. 40 del D.P.R. n° 327/2001	Indennità per Servizi art. 44 del D.P.R. n° 327/2001	Indennità Offerta art. 40 e 44 del D.P.R. n° 327/2001	Valore agricolo medio(2019)	Indennità d'Espropriazione	Indennità per Servizi art. 44 del D.P.R. n° 327/2001					Indennità per Occupazione Temp.	Indennità complessiva comprensivo delle maggiorazioni di cui all'art. 37 comma 2 e comma 9 del D.P.R. 327/2001
d'Ordine	DITTA	foglio n.	part.lla n.	qualità	clas.	superficie	R. D.														R. A.	(a) mq	(b) mq	(c) mq	(d) mq		
n°		n°	n°		ha	C	C		(a) mq	(b) mq	(c) mq	(d) mq	(e) mq	(f) C/mq	(g) a*f	(h) b*f*15%	(i) c*f*80%	(l) d*f*50%	(m) g+h+i+l	(n) C/mq	(o) a * f	(p) b*n*15%	(q) c*n*80%	(r) d*n*50%	(s) o+p+q+r	(t) C/mq*1/12	(u) m+(m*10%)+s
AEROGENERATORI - STRADE - CAVIDOTTO INTERNO																											
COMUNE DI ASCOLI SATTIANO																											
1 (WTG A1)	NOVIELLO DINO nato a ROMA (RM) il 24/05/1965 NVLDNI65E24H501G Prop. 1/1	66	300	sem.	3	7.44.00	€ 230,55	€ 192,12	1500	18490	570	180	4100	€ 1,20	€ 1 800,00	€ 3 328,20	€ 547,20	€ 108,00	€ 5 783,40	€ 1,000	€ 1 500,00	€ 2 773,50	€ 456,00	€ 90,00	€ 4 819,50	€ 410,00	€ 11 181,24
		66	107	sem.	5	99.70	€ 10,30	€ 20,60		1710				€ 1,20		€ 307,80			€ 307,80	€ 1,000		€ 256,50	€ 0,00	€ 0,00	€ 256,50	€ 0,00	€ 595,08
2	NOVIELLO DOMENICO nato a FOGGIA (FG) il 04/09/1954 NVLDNC54P04D643Y Prop. 1/1	66	301	sem.	3	3.87.64	€ 120,12	€ 100,10		365	648	216	1715	€ 1,20		€ 65,70		€ 129,60	€ 195,30	€ 1,000		€ 54,75		€ 108,00	€ 162,75	€ 171,50	€ 377,58
3	FALCONE GERARDO nato a ASCOLI SATTIANO (FG) il 04/08/1941 FLCGRD41M04A463B Prop.1/2 LEONE SANDRINA nata a STORNARELLA (FG) il 31/10/1948 LNESDR48R711963M Prop. 1/2	66	83	sem.	3	11.54.49	€ 357,75	€ 298,12		1524				€ 1,20		€ 274,32			€ 274,32	€ 1,000		€ 228,60			€ 228,60		€ 530,35
				pascolo	2	6.11	€ 1,10	€ 0,79		611				€ 0,40		€ 36,66			€ 36,66	€ 0,225		€ 20,62			€ 20,62		€ 60,95
4	GATTA NICOLA nato a CERIGNOLA (FG) il 24/11/1974 GTTNCL74S24C514Q Prop. 1/1	66	280	sem.	4	15.23.37	€ 236,03	€ 354,04					40	€ 1,20						€ 1,000						€ 4,00	
				uliveto	2	20.54	€ 9,55	€ 5,83					5	€ 1,65						€ 1,377							€ 0,69
				pascolo	2	16.96	€ 3,07	€ 2,19					5	€ 0,40						€ 0,225							€ 0,17
		66	92	sem.	3	10.94.74	€ 339,23	€ 282,69					1120	€ 1,20						€ 1,000						€ 112,00	
				pascolo	2	1.66	€ 0,30	€ 0,21					166	€ 0,40						€ 0,225							€ 5,53
5	SICONOLFI ROSINA nata a ASCOLI SATTIANO (FG) il 12/04/1956 SCNRSN56D52A463E Prop. 1/2 ZINGARIELLO DOMENICO nato a SANT'AGATA DI PUGLIA (FG) il 18/03/1954 ZNGDNC54C181193M Prop. 1/2	66	41	sem.	5	8.25.09	€ 85,22	€ 170,45					350	€ 1,20						€ 1,000						€ 35,00	
		66	80	sem.	5	4.21.25	€ 43,51	€ 87,02			2190	730	890	€ 1,20				€ 438,00	€ 438,00	€ 1,000				€ 365,00	€ 365,00	€ 89,00	€ 846,80
6 (WTG A2-A4)	DI MISCIO CINZIA nata a ASCOLI SATTIANO (FG) il 07/12/1968 DMSCNZ68T47A463C Prop. 1/4 DI MISCIO CONCETTA nata a ASCOLI SATTIANO (FG) il 19/03/1963 DMSCCT63C59A463Y Prop. 1/4	66	39	sem.	3	25.20.43	€ 781,02	€ 650,85	1125	14960	1980	640	4975	€ 1,20	€ 1 350,00	€ 2 692,80	€ 1 900,80	€ 384,00	€ 6 327,60	€ 1,000	€ 1 125,00	€ 2 244,00	€ 1 584,00	€ 320,00	€ 5 273,00	€ 497,50	€ 12 233,36
				uliveto	2	8.17	€ 3,80	€ 2,32		817				€ 1,65		€ 202,21			€ 202,21	€ 1,377							€ 222,43
		66	140	sem.	3	7.13.92	€ 221,23	€ 184,35	375	6923			960	€ 1,20	€ 450,00	€ 1 246,14			€ 1 696,14	€ 1,000	€ 375,00	€ 1 038,45			€ 1 413,45	€ 96,00	€ 3 279,20
				uliveto	2	1.52	€ 0,71	€ 0,43		152				€ 1,65		€ 37,62			€ 37,62	€ 1,377							€ 41,38
		66	162	sem.	3	10.58.92	€ 328,13	€ 273,44					465	€ 1,20				€ 279,00	€ 279,00	€ 1,000				€ 232,50	€ 232,50	€ 46,50	€ 539,40
		66	38	sem.	4	21.15.21	€ 327,72	€ 491,59	1500	21641	3270	1060	7335	€ 1,20	€ 1 800,00	€ 3 895,38	€ 3 139,20	€ 636,00	€ 9 470,58	€ 1,000		€ 2 616,00	€ 530,00	€ 3 146,00	€ 733,50	€ 13 563,64	
				pascolo	2	10.59	€ 1,91	€ 1,37		1059			120	€ 0,40		€ 63,54			€ 24,00	€ 87,54	€ 0,225			€ 13,50	€ 13,50	€ 4,00	€ 109,79
7	FEDE GAETANA nata a CANDELA (FG) il 14/07/1944 FDEGTN44L54B584Q Prop. 1/1	66	98	sem.	4	2.82.82	€ 43,82	€ 65,73					900	€ 1,20						€ 1,000						€ 90,00	
8 (WTG A3)	DI SANTO GIUSEPPE nato a ASCOLI SATTIANO (FG) il 01/04/1951 DSNNGPP51D01A463I Usufr. 1/1 DI SANTO MAURO nato a FOGGIA (FG) il 18/12/1976 DSNMRA76T18D643V Nuda prop. 1/1	75	160	sem.	3	13.06.37	€ 404,81	€ 337,34	1500	22680	690	230	4725	€ 1,20	€ 1 800,00	€ 4 082,40	€ 662,40	€ 138,00	€ 6 682,80	€ 1,000	€ 1 500,00	€ 3 402,00	€ 552,00	€ 115,00	€ 5 569,00	€ 472,50	€ 12 920,08
				pascolo	3	0.20	€ 0,03	€ 0,02		20				€ 0,40		€ 1,20			€ 1,20	€ 0,225		€ 0,68			€ 0,68		€ 2,00
9 (WTG A5)	D'AUTILIA GABRIELLA nata a NAPOLI (NA) il 31/03/1977 DTLGRL77C71F839J Prop. 1/1	74	122	sem.	5	4.11.77	€ 42,53	€ 85,06	1490	16033	1500	500	5230	€ 1,20	€ 1 788,00	€ 2 885,94	€ 1 440,00	€ 300,00	€ 6 413,94	€ 1,000	€ 1 490,00	€ 2 404,95	€ 1 200,00	€ 250,00	€ 5 344,95	€ 523,00	€ 12 400,28
				uliveto	2	24.99	€ 11,62	€ 7,10		2499				€ 1,65		€ 618,50			€ 618,50	€ 1,377		€ 516,17			€ 516,17		€ 1 196,52
		74	4	uliveto	2	69.58	€ 32,34	€ 19,76	10	3790				€ 1,65	€ 16,50	€ 938,03			€ 954,53	€ 1,377	€ 13,77	€ 782,82			€ 796,59		€ 1 846,57

d'Ordine	DITTA							DATI CATASTALI							Calcolo indennità con i Valore di mercato							Calcolo indennità con i Valore agricolo medio					Importo Indennità					
	DITTA							Catasto Terreni							Area per Servizi							Indennità per Servizi art. 44 del D.P.R. n° 327/2001					Indennità per Occupazione Temporanea art. 49 del D.P.R. n° 327/2001		Indennità Offerta art. 40 e 44 del D.P.R. n° 327/2001		Indennità complessiva comprensivo delle maggiorazioni di cui all'art. 37 comma 2 e comma 9 del D.P.R. 327/2001	
	folgio n.	part.lla n.	qualità	clis.	superficie	R. D.	R. A.	Area da Espropriare "aerogeneratore - stazione elettrica"	servitù area (proiezione aerogeneratore)	servitù di passaggio	"strade"	servitù passaggio	"elettocondotto interrato"	Area per Occupazione Temporanea art. 49 del D.P.R. n° 327/2001	Valore di mercato	Indennità d' Epropriaione art. 40 del D.P.R. n° 327/2001	servitù area proiezione aerogeneratore	servitù di passaggio	"strade"	servitù passaggio	"elettocondotto interrato"	Indennità Offerta art. 40 e 44 del D.P.R. n° 327/2001	Valore agricolo medio(2019)	Indennità d' Epropriaione	servitù area proiezione aerogeneratore	servitù di passaggio	"strade"	servitù passaggio	"elettocondotto interrato"	Indennità Offerta art. 40 e 44 del D.P.R. n° 327/2001	Indennità per Occupazione Tem	Indennità complessiva
n°	n°			ha	C	C	(a) mq	(b) mq	(c) mq	(d) mq	(e) mq	(f) C/mq	(g) a+f	(h) b*f*15%	(i) c*f*80%	(l) d*f*50%	(m) g+h+i+l	(n) C/mq	(o) a * f	(p) b*n*15%	(q) c*n*80%	(r) d*n*50%	(s) o+p+q+r	(t) C/mq*1/12	(u) m+(m*10%)+s							
10	MARANO FRANCESCO PAOLO nato a ROCCHETTA SANT'ANTONIO (FG) il 20/02/1935 MRNFNC35B20H467G Prop. 1/1	74	7	sem.	5	37.48	€ 3,87	€ 7,74						€ 1,20	€ 32,04							€ 32,04	€ 1,000		€ 26,70			€ 26,70		€ 61,94		
				uliveto	2	2.82	€ 1,31	€ 0,80						€ 1,65	€ 69,80							€ 69,80	€ 1,377		€ 58,25			€ 58,25		€ 135,02		
11	MARANO PIETRO nato a ASCOLI Satriano (FG) il 14/06/1942 MRNPTR42H14A463F Prop. 1/1	74	5	uliveto	2	40.70	€ 18,92	€ 11,56						€ 1,65	€ 49,50							€ 49,50	€ 1,377		€ 41,31			€ 41,31		€ 95,76		
12	TRAVAGLIO MARIA ROSARIA nata a FOGGIA (FG) il 28/02/1984 TRVMRS84B68D643A Prop. 1/1	74	147	sem.	5	3.89.78	€ 40,26	€ 80,52						€ 1,20		€ 345,60	€ 72,00					€ 417,60	€ 1,000		€ 288,00	€ 60,00		€ 348,00	€ 81,00	€ 807,36		
13	ANTOLINO CARMELA nata a ASCOLI Satriano (FG) il 28/08/1963 NTLCLM63M68A463B Prop. 1/1	74	144	sem.	5	2.61.47	€ 27,01	€ 54,02						€ 1,20		€ 288,00	€ 60,00					€ 348,00	€ 1,000		€ 240,00	€ 50,00		€ 290,00	€ 10,00	€ 672,80		
14	CEGLIA ELDA nato/a a ASCOLI Satriano (FG) il 18/10/1971 Usufr. 1/3 PEDARRA GIUSEPPE nato a ASCOLI Satriano (FG) il 07/09/1956 PDRGPP56P07A463V Prop. 1/2 PEDARRA MARIA nata a ASCOLI Satriano (FG) il 30/01/1958 PDRMRA58A70A463I Prop. 1/2	74	17	sem.	3	13.95.32	€ 432,37	€ 360,31						€ 1,20		€ 3 340,80	€ 696,00					€ 4 036,80	€ 1,000		€ 2 784,00	€ 580,00		€ 3 364,00	€ 116,00	€ 7 804,48		
				uliveto	2	1.00.00	€ 46,48	€ 28,41						€ 1,65									€ 1,377									
15 (WTG A6)	D'AUTILIA GABRIELLA nata a NAPOLI (NA) il 31/03/1977 DTLGRL77C71F839J Prop.1/1	74	18	sem.	3	8.65.26	€ 268,12	€ 223,43						€ 1,20	€ 1 800,00	€ 3 591,36	€ 604,80	€ 114,00				€ 6 110,16	€ 1,000	€ 1 500,00	€ 2 992,80	€ 504,00	€ 95,00	€ 5 091,80	€ 1 071,00	€ 11 812,98		
				pascolo	3	97.48	€ 12,59	€ 7,55						€ 0,40		€ 164,88							€ 164,88	€ 0,225		€ 92,75			€ 92,75		€ 274,11	
16	CASSA PER LA FORMAZIONE DELLA PROPRIETA' CONTADINA Oneri GIANNETTA GIUSEPPE nato a FOGGIA (FG) il 09/02/1971 GNGGPP71B09D643K Compr. GIANNETTA ROCCO nato a TREVICO (AV) il 01/04/1942 GNNRCC42D01L399I Compr. LISI FILOMENA nata a TREVICO (AV) il 16/02/1944 LSIFMN44B56L399C Compr.	75	53	sem.irr.	u	53.46	€ 35,89	€ 27,61						€ 2,00															€ 225,00			
		75	83	sem.irr.	U	36.98	€ 24,83	€ 19,10						€ 2,00															€ 5,83			
17 (WTG A7)	MAZZEO CARMELO nato a SANT'AGATA DI PUGLIA (FG) il 15/07/1952 MZZCML52L15I193Y Prop. PEDARRA MARIA nata a ASCOLI Satriano (FG) il 30/01/1958 PDRMRA58A70A463I Prop.	74	77	sem.	5	3.46.73	€ 35,81	€ 71,63						€ 1,20	€ 1 800,00	€ 3 259,80	€ 1 036,80	€ 204,00				€ 6 300,60	€ 1,000	€ 1 500,00	€ 2 716,50	€ 864,00	€ 170,00	€ 5 250,50	€ 552,50	€ 12 181,16		
18	PEDARRA CARMINE nato a ASCOLI Satriano (FG) il 26/01/1961 PDRCMN61A26A463Z Prop. 1/1	74	21	sem.	5	3.38.47	€ 34,96	€ 69,92						€ 1,20		€ 256,50						€ 283,50	€ 1,000		€ 213,75			€ 236,25	€ 4,50	€ 548,10		
19	PERFETTO FRANCESCO nato a ASCOLI Satriano (FG) il 19/10/1959 PRFFNC59R19A463E Prop.1/1	74	72	sem.	3	6.20.73	€ 192,35	€ 160,29						€ 1,20		€ 569,70						€ 569,70	€ 1,000		€ 474,75			€ 474,75		€ 1 101,42		
20	CEGLIA MARZIA MARIA FILOMENA nata a CANDELA (FG) il 30/03/1958 CGLMZM58C70B584X Prop.1/1	74	93	sem.	5	1.86.30	€ 19,24	€ 38,49						€ 1,20		€ 518,40	€ 108,00					€ 626,40	€ 1,000		€ 432,00	€ 90,00		€ 522,00	€ 41,00	€ 1 211,04		

d'Ordine	DITTA						DATI CATASTALI							Calcolo indennità con i Valore di mercato							Calcolo indennità con i Valore agricolo medio					Importo Indennità	
	n°	COMUNE DI ASCOLI Satriano con sede in ASCOLI Satriano (FG) 80003010719 Diritto del concedente MASTRACCHIO ANTONIA LUCIA nata a ASCOLI Satriano (FG) il 23/01/1937 MSTNNL37A63A4630 Livellario	Catasto Terreni				Area da Espropriare "aerogeneratore - stazione elettrica"	Area per Servitù				Valore di mercato	Indennità d' Epropriaione art. 40 del D.P.R. n° 327/2001	Indennità per Servitù art. 44 del D.P.R. n° 327/2001			Valore agricolo medio(2019)	Indennità d' Epropriaione	Indennità per Servitù art. 44 del D.P.R. n° 327/2001			Indennità Offerta art. 40 e 44 del D.P.R. n° 327/2001	Indennità per Occupazione Terri	Indennità complessiva comprensivo delle maggiorazioni di cui all'art. 37 comma 2 e comma 9 del D.P.R. 327/2001			
			folgio n.	part.lla n.	qualità	clis.		superficie	R. D.	R. A.	servitù area (proiezione aerogeneratore)			servitù di passaggio	"strade"	servitù passaggio			"elettrodotto interrato"	servitù area proiezione aerogeneratore	servitù di passaggio				"strade"	servitù passaggio	"elettrodotto interrato"
n°	n°	n°		ha	c	c	(a) mq	(b) mq	(c) mq	(d) mq	(e) mq	(f) C/mq	(g) a+f	(h) b*f*15%	(i) c*f*80%	(l) d*f*50%	(m) g+h+i+l	(n) C/mq	(o) a * f	(p) b*n*15%	(q) c*n*80%	(r) d*n*50%	(s) o+p+q+r	(t) C/mq*1/12	(u) m+(m*10%)+s		
21 (WTG A8)	79	58	sem.	5	91.58	€ 9,46	€ 18,92	590	7340	120	350	€ 1,20	€ 708,00	€ 1 321,20	€ 115,20	€ 0,00	€ 2 144,40	€ 1,000	€ 590,00	€ 1 101,00	€ 96,00	€ 0,00	€ 1 787,00	€ 35,00	€ 4 145,84		
22	79	49	sem.	5	84.24	€ 8,70	€ 17,40	790	4580	780	260	€ 1,20	€ 948,00	€ 824,40	€ 748,80	€ 156,00	€ 2 677,20	€ 1,000	€ 790,00	€ 687,00	€ 624,00	€ 130,00	€ 2 231,00	€ 408,50	€ 5 175,92		
23	79	48	sem.irr.	u	81.19	€ 54,51	€ 41,93			960	320	€ 2,00				€ 320,00	€ 320,00	€ 1,683				€ 269,28	€ 269,28	€ 155,83	€ 621,28		
24	79	65	sem.	5	41.10	€ 4,25	€ 8,49	120	2230			€ 1,20	€ 144,00	€ 401,40		€ 545,40	€ 1,000	€ 120,00	€ 334,50	€ 0,00	€ 0,00	€ 454,50	€ 100,00	€ 1 054,44			
	79	40	sem.	5	46.94	€ 5,85	€ 9,70		1930			€ 1,20		€ 347,40		€ 347,40	€ 1,000		€ 289,50		€ 0,00	€ 289,50			€ 671,64		
25**	79	41	sem.	5	82.43	€ 8,51	€ 17,03		320			€ 1,20					€ 1,000										
	79	50	sem.	5	1.03.04	€ 10,64	€ 21,29		3140			€ 1,20					€ 1,000										
	79	45	sem.	5	82.43	€ 8,51	€ 17,03		1000			€ 1,20					€ 1,000										
			uliveto	2	75.77	€ 35,22	€ 21,52		200			€ 1,65					€ 1,377										
			pascolo	2	1.94.82	€ 35,22	€ 25,15		370			€ 0,40					€ 0,225										
	79	32	sem.	5	83.34	€ 8,61	€ 17,22			1230	410	€ 1,20					€ 1,000										
	79	20	sem.	5	8.43.26	€ 87,10	€ 174,20		6285	1140	380	€ 1,20					€ 1,000										
	79	54	pascolo	2	1.23	€ 0,22	€ 0,16					€ 0,40					€ 0,225										
			sem.	5	80.05	€ 8,27	€ 16,54			480	160	€ 1,20					€ 1,000										
	79	51	sem.	5	1.44.72	€ 14,95	€ 29,90	535	3485	1680	540	€ 1,20					€ 1,000										
			pascolo	2	14.60	€ 2,64	€ 1,89		1460			€ 0,40					€ 0,225										
	79	18	sem.	5	3.33.70	€ 34,47	€ 68,94	30	2750		260	€ 1,20					€ 1,000										
	79	35	sem.	5	43.02	€ 4,44	€ 8,89		1520			€ 1,20					€ 1,000										
	79	57	sem.	5	82.13	€ 8,48	€ 16,97		1590			€ 1,20					€ 1,000										
26 (WTG A9)	79	46	sem.	5	2.37.90	€ 24,57	€ 49,15	1500	12395			€ 1,20	€ 1 800,00	€ 2 231,10		€ 4 031,10	€ 1,000	€ 1 500,00	€ 1 859,25			€ 3 359,25	€ 378,50	€ 7 793,46			
27	81	32	sem.	4	7.75.00	€ 120,08	€ 180,11		4025			€ 1,20		€ 724,50		€ 724,50	€ 1,000		€ 603,75			€ 603,75			€ 1 400,70		
			pascolo	3	8.25.00	€ 106,52	€ 63,91		20			€ 0,40		€ 1,20		€ 1,20	€ 0,225		€ 0,68			€ 0,68	€ 2,00		€ 2,00		
28 (WTG A10)	79	43	sem.	5	82.38	€ 8,51	€ 17,02	930	5400			€ 1,20	€ 1 116,00	€ 972,00		€ 2 088,00	€ 1,000	€ 930,00	€ 810,00			€ 1 740,00	€ 107,00	€ 4 036,80			
29	78	222	sem.	5	3.85.51	€ 39,82	€ 79,64	5,00	7799	60	555	€ 1,20	€ 4,80	€ 1 403,82	€ 57,60	€ 333,00	€ 1 799,22	€ 1,000	€ 5,00	€ 1 169,85	€ 48,00	€ 277,50	€ 1 500,35	€ 71,50	€ 3 479,49		
			pascolo	3	1.11	€ 0,14	€ 0,09		111			€ 0,40		€ 6,66			€ 6,66	€ 0,225		€ 3,75			€ 3,75		€ 11,07		

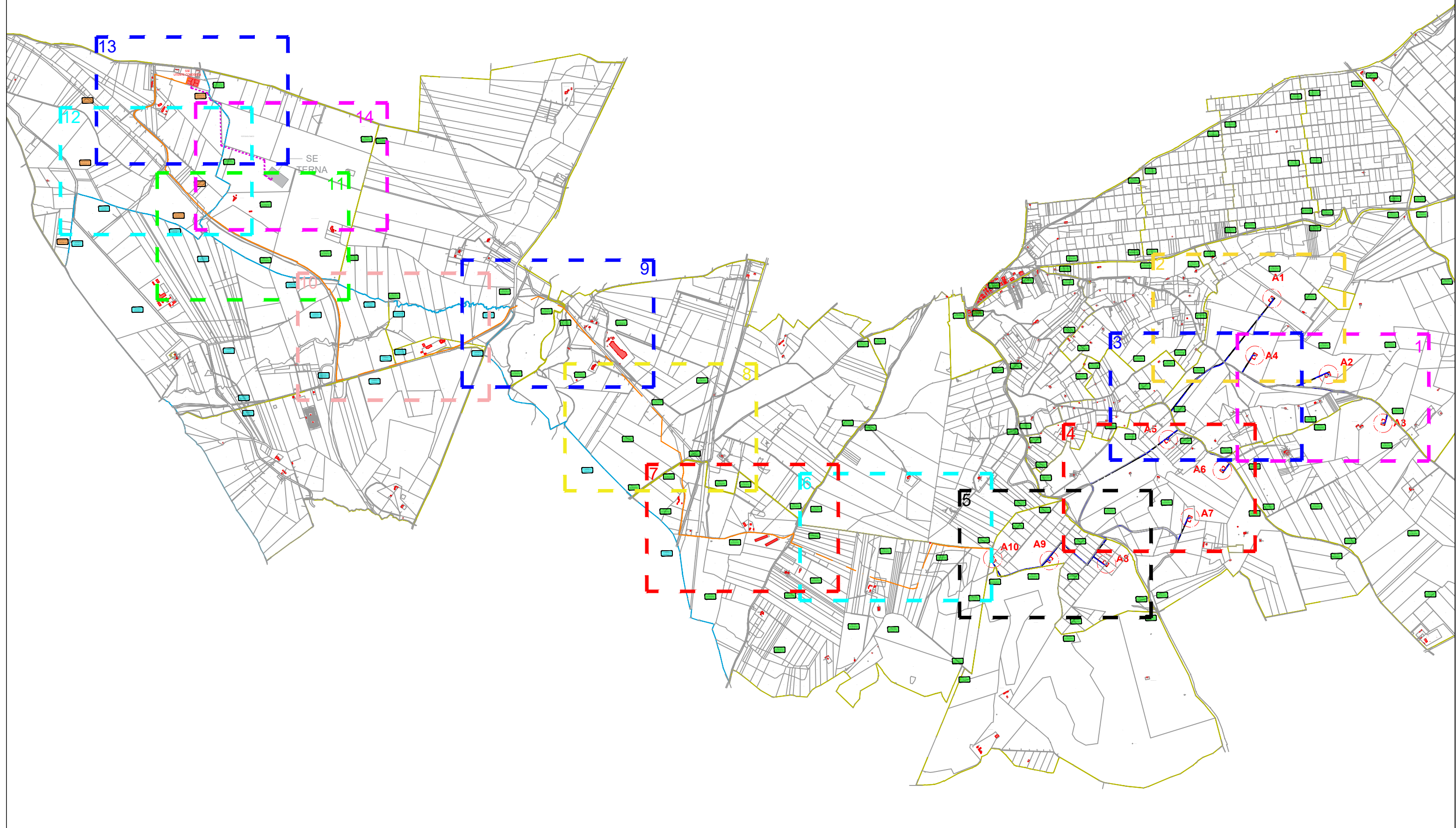
d'Ordine	DITTA							Area da Espropriare "aerogeneratore - stazione elettrica"	Area per Servizi					Valore di mercato	Calcolo indennità con i Valore di mercato					Calcolo indennità con i Valore agricolo medio					Importo Indennità					
	n°	Catasto Terreni							(a) mq	(b) mq	(c) mq	(d) mq	(e) mq		(f) C/mq	(g) a+f	Indennità per Servizi art. 44 del D.P.R. n° 327/2001					(n) C/mq	(o) a * f	Indennità per Servizi art. 44 del D.P.R. n° 327/2001					(t) C/mq*1/12	(u) m+(m*10%)+s
		foglio n.	part.lla n.	qualità	clas.	superficie	R. D.										R. A.	servitù area "proiezione aerogeneratore servitù di passaggio "strade" servitù passaggio "elettocondotto interrato"	Area per Occupazione Temporanea art. 49 del D.P.R. n° 327/2001	Indennità d' Eproporziazione art. 40 del D.P.R. n° 327/2001	servitù area proiezione aerogeneratore servitù di passaggio "strade" servitù passaggio "elettocondotto interrato"			Indennità Offerta art. 40 e 44 del D.P.R. n° 327/2001	Valore agricolo medio(2019)	Indennità d' Eproporziazione	servitù area proiezione aerogeneratore servitù di passaggio "strade" servitù passaggio "elettocondotto interrato"	Indennità Offerta art. 40 e 44 del D.P.R. n° 327/2001		
46	IACOVIELLO DOMENICO nato a ANZANO DI PUGLIA (FG) il 20/03/1898 CVDNC98C20A320Y Prop. 1/1	78	250	sem.	3	15.85	€ 4,91	€ 4,09			275	275	€ 1,20				€ 165,00	€ 165,00	€ 1,938					€ 266,48	€ 266,48	€ 27,50	€ 447,98			
		78	249	sem.	3	31.28	€ 9,68	€ 8,08			305	305	€ 1,20				€ 183,00	€ 183,00	€ 1,938					€ 295,55	€ 295,55	€ 30,50	€ 496,85			
47	BETONCIFALDI SOCIETA' A RESPONSABILITA' LIMITATA con sede in CERIGNOLA (FG) 00826160702P Prop. 1/1	78	395	sem.	3	1.16.30	€ 36,04	€ 30,03			570	570	€ 1,20				€ 342,00	€ 342,00	€ 1,938					€ 552,33	€ 552,33	€ 57,00	€ 928,53			
48**	AMMINISTRAZIONE PROVINCIALE DI FOGGIA 00374200715 Prop. 1/1	78	252	sem.	3	32.01	€ 9,92	€ 8,27			270	270	€ 1,20						€ 1,938											
		71	295	sem.	2	1.34.86	€ 59,20	€ 41,79			285	285	€ 1,20						€ 1,938											
49	CAPANO ALFONSO nato a DELICETO (FG) il 19/05/1957 CPNLS57E19D269T Prop. 1/4 CAPANO LUIGI nato a DELICETO (FG) il 13/04/1969 CPNLU69D13D269E Prop. 1/4 CARRILLO GERARDO nato a CANDELA (FG) il 05/09/1970 CRRGRD70P05B584H Prop. 1/4 CARRILLO NICOLA nato a CANDELA (FG) il 02/01/1963	78	45	sem.	3	3.59.76	€ 111,48	€ 92,90			480	480	€ 1,20				€ 288,00	€ 288,00	€ 1,938					€ 465,12	€ 465,12	€ 48,00	€ 781,92			
50	SARACINO GIUSEPPINA nata a SAN GIOVANNI ROTONDO (FG) il 08/04/1979 SRCGPP79D48H926D Prop. 1/2 SARDELLA CARMELA nata a ORTANOVA (FG) il 30/01/1942	71	198	sem.	2	12.31.80	€ 540,75	€ 381,70			690	690	€ 1,20				€ 414,00	€ 414,00	€ 1,938					€ 668,61	€ 668,61	€ 69,00	€ 1.124,01			
51	DISILLUSO INCORONATA LILIANA nata a FOGGIA (FG) il 27/04/1958 DSLNRS58D67D643N Prop. 34/100 DISILLUSO MARIA EMANUELA nata a FOGGIA (FG) il 19/02/1955 DSLMMNS58D643P Prop. 33/100 DISILLUSO VINCENZA GIOVANNA LUCIA nata a FOGGIA (FG) il 24/06/1963 DSLVCN63H64D643R Prop. 33/100	71	200	sem.	2	3.18.17	€ 139,67	€ 98,59			630	630	€ 1,20				€ 378,00	€ 378,00	€ 1,938					€ 610,47	€ 610,47	€ 63,00	€ 1.026,27			
52**	DEMANIO PUBBLICO DELLO STATO PER LE OPERE DI BONIFICA con sede in FOGGIA (FG) 80193210582 Prop. 1/1	71	199	sem.	2	35.98	€ 15,79	€ 11,15			525	525	€ 1,20						€ 1,938											
53	RUSSO SILVANA nata a BOVINO (FG) il 08/01/1950 RSSSVN50A48B104W Prop. 1/1	71	258	sem.	2	5.46.84	€ 240,06	€ 169,45			660	660	€ 1,20				€ 396,00	€ 396,00	€ 1,938					€ 639,54	€ 639,54	€ 66,00	€ 1.075,14			
54	LETTERIO MARIA nata a SANT'AGATA DI PUGLIA (FG) il 06/02/1960 LTTMRA60B461193L Prop. 2/4 MARINO GIUSEPPE nato a ROMA (RM) il 02/12/1977 MRNGPP77T02H501M Prop. 1/4 MARINO ROCCO nato a FOGGIA (FG) il 26/05/1981 MRNRCC81E26D643Y Prop. 1/4	71	223	sem.	2	3.72	€ 1,63	€ 1,15			30	30	€ 1,20				€ 18,00	€ 18,00	€ 1,938					€ 29,07	€ 29,07	€ 3,00	€ 48,87			
55	DI RIENZO PASQUALE nato a SANT'AGATA DI PUGLIA (FG) il 25/02/1966 DRNPQL66B251193G Prop. 1/2 DI RIENZO ROCCO ANTONIO nato a SANT'AGATA DI PUGLIA (FG) il 13/06/1959 DRNRCN59H131193U	71	222	sem.	2	3.70.35	€ 162,58	€ 114,76			390	390	€ 1,20				€ 234,00	€ 234,00	€ 1,938					€ 377,91	€ 377,91	€ 39,00	€ 635,31			
56	DI RIENZO PASQUALE nato a SANT'AGATA DI PUGLIA (FG) il 25/02/1966 DRNPQL66B251193G Prop. 1/1	71	195	sem.	2	90.77	€ 39,85	€ 28,13			540	540	€ 1,20				€ 324,00	€ 324,00	€ 1,938					€ 523,26	€ 523,26	€ 54,00	€ 879,66			

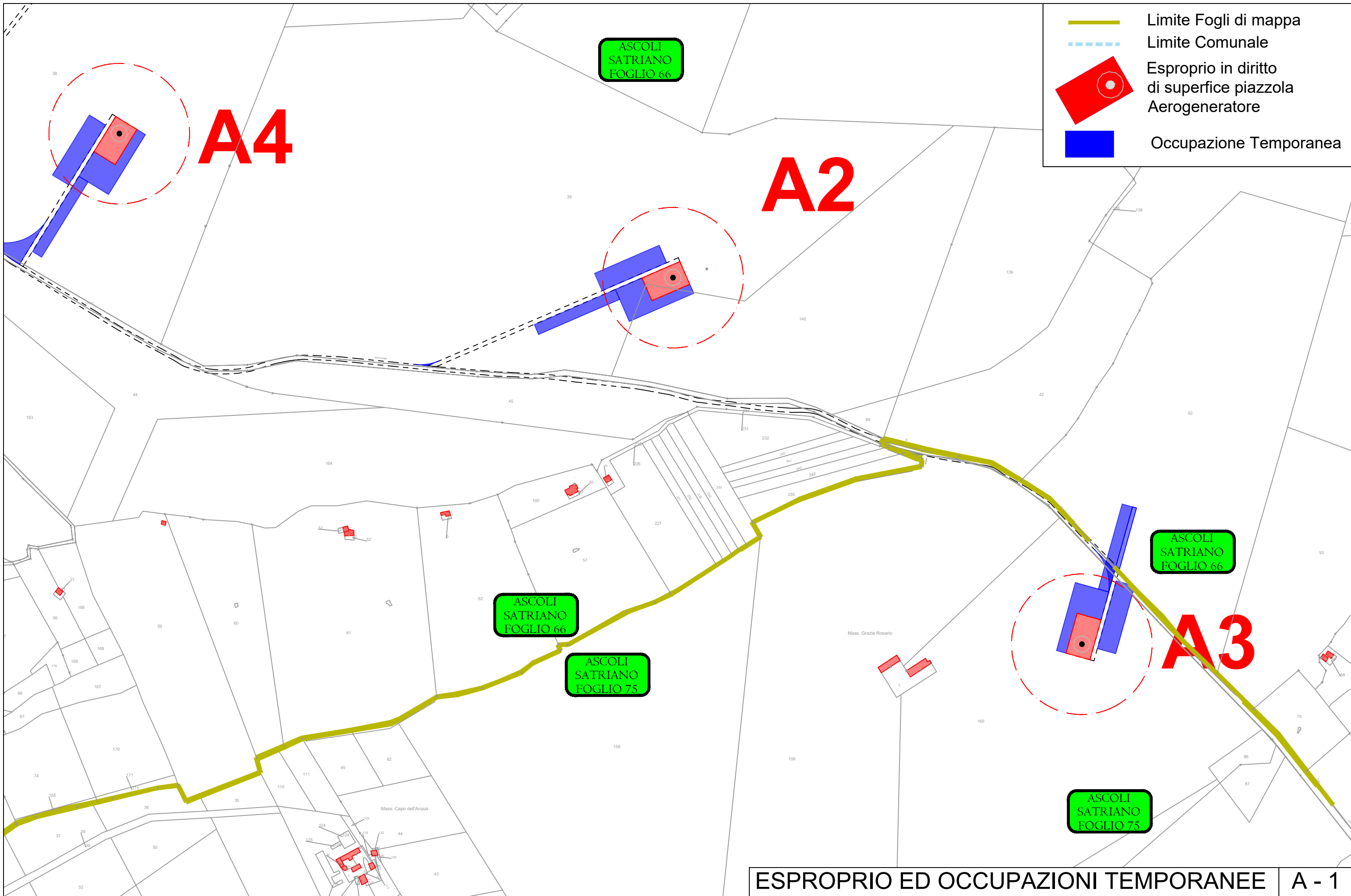
d'Ordine	DITTA	DATI CATASTALI					Area da Espropriare	Area per Servizi					Calcolo indennità con i Valore di mercato					Calcolo indennità con i Valore agricolo medio					Importo Indennità					
		Catasto Terreni						servitù area "proiezione aerogeneratore servitù di passaggio "strade" servitù passaggio "elettocondotto interrato"	Area per Occupazione Temporanea art. 49 del D.P.R. n° 327/2001	Valore di mercato	Indennità d'Espropriazione art. 40 del D.P.R. n° 327/2001	Indennità per Servitù art. 44 del D.P.R. n° 327/2001	Indennità Offerta art. 40 e 44 del D.P.R. n° 327/2001	Valore agricolo medio(2019)	Indennità d'Espropriazione	Indennità per Servitù art. 44 del D.P.R. n° 327/2001					Indennità Offerta art. 40 e 44 del D.P.R. n° 327/2001	Indennità per Occupazione Tem	Indennità complessiva comprensivo delle maggiorazioni di cui all'art. 37 comma 2 e comma 9 del D.P.R. 327/2001					
		folgio n.	part.lla n.	qualità	clas.	superficie										R. D.	R. A.	(a) mq	(b) mq	(c) mq				(d) mq	(e) mq	(f) C/mq	(g) a+f	(h) b*f*15%
n°	n°	n°		ha	c	c																						
57	DI STEFANO CIRO nato a FOGGIA (FG) il 07/10/1995 DSTCRI95R07D643H Prop. 1/1	71	193	sem.	2	2.79.58	€ 122,73	€ 86,63				825	825	€ 1,20				€ 495,00	€ 495,00	€ 1,938					€ 799,43	€ 799,43	€ 82,50	€ 1 343,93
58	DEMANIO PUBBLICO DELLO STATO PER LE OPERE DI BONIFICA con sede in FOGGIA (FG) 80193210582 Prop. 2/4 DOTO CONCETTA nato/a a DELICETO (FG) il 01/05/1888 Prop. 1/4 MEROLA MARIA nata a ASCOLI Satriano (FG) il 07/07/1914 MRLMRA14L47A463G Comprop. 1/4 MEROLA PASQUALE nato a ASCOLI Satriano (FG) il 23/02/1911 MRLPQL11B23A463Z Comprop. 1/4 MEROLA TOMMASO nato a ASCOLI Satriano (FG) il 05/03/1912 MRLTMS12C05A463G Comprop. 1/4	71	190	incolto		29.60						825	825	€ 1,20				€ 495,00	€ 495,00	€ 1,938					€ 799,43	€ 799,43	€ 82,50	€ 1 343,93
59	COMUNE DI ASCOLI Satriano con sede in ASCOLI Satriano (FG) 80003010719 Diritto del concedente 1/1 DI RIENZO ROCCO nato a SANT'AGATA DI PUGLIA (FG) il 22/02/1963 DRNRCC63B22I193N	71	186	sem.	3	1.68.00	€ 52,06	€ 43,38				420	420	€ 1,20				€ 252,00	€ 252,00	€ 1,938					€ 406,98	€ 406,98	€ 42,00	€ 684,18
60	DI RIENZO ROCCO nato a SANT'AGATA DI PUGLIA (FG) il 22/02/1963 DRNRCC63B22I193N Prop. 1/1	71	189	sem.	2	87.08	€ 38,23	€ 26,98				120	120	€ 1,20				€ 72,00	€ 72,00	€ 1,938					€ 116,28	€ 116,28	€ 12,00	€ 195,48
61	COMUNE DI ASCOLI Satriano con sede in ASCOLI Satriano (FG) 80003010719 Diritto del concedente 1/1 DIRIENZO DOMENICO nato a FOGGIA (FG) il 09/06/1968 DRNDNC68H09D643D Enfiteusi 1/1	58	154	sem.	4	41.40	€ 6,41	€ 9,62				205	205	€ 1,20				€ 123,00	€ 123,00	€ 1,938					€ 198,65	€ 198,65	€ 20,50	€ 333,95
62	LETTERIO ANGELA MARIA nata a SANT'AGATA DI PUGLIA (FG) il 11/07/1949 LTTNLM49L51I193N Prop. 1/1	58	135	sem.	4	2.01.44	€ 31,21	€ 46,82				420	420	€ 1,20				€ 252,00	€ 252,00	€ 1,938					€ 406,98	€ 406,98	€ 42,00	€ 684,18
63	DIRIENZO DOMENICO nato a FOGGIA (FG) il 09/06/1968 DRNDNC68H09D643D Prop. 1/1	58	41	sem.	4	1.76.17	€ 27,30	€ 40,94				285	285	€ 1,20				€ 171,00	€ 171,00	€ 1,938					€ 276,17	€ 276,17	€ 28,50	€ 464,27
64**	DEMANIO PUBBLICO DELLA REGIONE PUGLIA con sede in BARI (BA) 80017210727 Prop.1/1	58	173	incolto	U	42.20	€ 0,44	€ 0,65				50	50	€ 0,40						€ 0,225								
65	PADALINO MARIA ARCANGELA nata a CANDELA (FG) il 12/08/1945 PDLMRC45M52B584B Prop. 1/1	58	102	sem.	3	9.60	€ 2,97	€ 2,48				45	45	€ 1,20				€ 27,00	€ 27,00	€ 1,938					€ 43,61	€ 43,61	€ 4,50	€ 73,31
66	SALDUTTI LUIGI nato a CASTELFRANCI (AV) il 24/12/1940 SLDLGU40T24C105V Prop. 1/1	57	51	sem.	4	48.36.31	€ 749,32	€ 1 123,99				1485	1485	€ 1,20				€ 891,00	€ 891,00	€ 1,938					€ 1 438,97	€ 1 438,97	€ 148,50	€ 2 419,07
67	DI MISCIO MARIA TERESA nata a MONTEFALCO (PG) il 12/10/1937 DMSMR37R52F492E Prop. 1/1	57	49	sem.	4	11.42.53	€ 177,02	€ 265,53				1935	1935	€ 1,20				€ 1 161,00	€ 1 161,00	€ 1,938					€ 1 875,02	€ 1 875,02	€ 193,50	€ 3 152,12
		57	80	sem.	4	14.25.67	€ 220,89	€ 331,33				105	105	€ 1,20				€ 63,00	€ 63,00	€ 1,938					€ 101,75	€ 101,75	€ 10,50	€ 171,05
		57	65	sem.	4	1.81	€ 0,28	€ 0,42				15	15	€ 1,20				€ 9,00	€ 9,00	€ 1,938					€ 14,54	€ 14,54	€ 1,50	€ 24,44
				sem. irr.		18.95	€ 12,72	€ 9,79				300	300	€ 1,20				€ 180,00	€ 180,00	€ 1,938					€ 290,70	€ 290,70	€ 30,00	€ 488,70
				sem.	4	24.30	€ 3,76	€ 5,65				35	35	€ 1,20				€ 21,00	€ 21,00	€ 1,938					€ 33,92	€ 33,92	€ 3,50	€ 57,02
				sem. irr.		1.98.10	€ 133,00	€ 102,31				205	205	€ 1,20				€ 123,00	€ 123,00	€ 1,938					€ 198,65	€ 198,65	€ 20,50	€ 333,95
		57	62	sem. irr.		18.98.56	€ 1 274,68	€ 980,52				1560	1560	€ 1,20				€ 936,00	€ 936,00	€ 1,938					€ 1 511,64	€ 1 511,64	€ 156,00	€ 2 541,24

d'Ordine	DATI CATASTALI							Calcolo indennità con i Valore di mercato							Calcolo indennità con i Valore agricolo medio					Importo Indennità							
	DITTA							Area da Espropriare "aerogeneratore - stazione elettrica"	Area per Servizi				Area per Occupazione Temporanea art. 49 del D.P.R. n° 327/2001	Valore di mercato	Indennità d' Epropriaione art. 40 del D.P.R. n° 327/2001	Indennità per Servizi art. 44 del D.P.R. n° 327/2001	Indennità Offerta art. 40 e 44 del D.P.R. n° 327/2001	Valore agricolo medio(2019)	Indennità d' Epropriaione	Indennità per Servizi art. 44 del D.P.R. n° 327/2001				Indennità Offerta art. 40 e 44 del D.P.R. n° 327/2001	Indennità per Occupazione Tem	Indennità complessiva comprensivo delle maggiorazioni di cui all'art.37 comma 2 e comma 9 del D.P.R. 327/2001	
	Catasto Terreni								servitù area "proiezione aerogeneratore servitù di passaggio "strade" servitù passaggio "elettocondotto interrato"	servitù area "proiezione aerogeneratore servitù di passaggio "strade" servitù passaggio "elettocondotto interrato"	Indennità per Servizi art. 44 del D.P.R. n° 327/2001	servitù area "proiezione aerogeneratore servitù di passaggio "strade" servitù passaggio "elettocondotto interrato"								Indennità per Servizi art. 44 del D.P.R. n° 327/2001	servitù area "proiezione aerogeneratore servitù di passaggio "strade" servitù passaggio "elettocondotto interrato"	Indennità per Servizi art. 44 del D.P.R. n° 327/2001	Indennità per Servizi art. 44 del D.P.R. n° 327/2001				Indennità per Servizi art. 44 del D.P.R. n° 327/2001
n°	foglio n.	part.lla n.	qualità	clis.	superficie	R. D.	R. A.	(a) mq	(b) mq	(c) mq	(d) mq	(e) mq	(f) C/mq	(g) a+f	(h) b*f*15%	(i) c*f*80%	(l) d*f*50%	(m) g+h+i+l	(n) C/mq	(o) a * f	(p) b*n*15%	(q) c*n*80%	(r) d*n*50%	(s) o+p+q+r	(t) C/mq*1/12	(u) m+(m*10%)+s	
78	TESTINI TERESA nata a DELICETO (FG) il 28/03/1954 TSITRS54C68D269R Prop. 1/2	42	324	sem.	4	3.47.74	€ 71,84	€ 80,82				150	150	€ 1,20				€ 90,00	€ 90,00	€ 1,938				€ 145,35	€ 145,35	€ 15,00	€ 244,35
79	RB EUROSIA SOCIETA' AGRICOLA A RESPONSABILITA' LIMITATA con sede in MILANO (MI) 05730560728 Prop. 1/1	42	322	sem.	4	27.00	€ 5,58	€ 6,27				235	235	€ 1,20				€ 141,00	€ 141,00	€ 1,938				€ 227,72	€ 227,72	€ 23,50	€ 382,82
		42	320	sem.	4	97.65	€ 20,17	€ 22,69				1355	1355	€ 1,20				€ 813,00	€ 813,00	€ 1,938				€ 1 313,00	€ 1 313,00	€ 135,50	€ 2 207,30
80**	DEMANIO PUBBLICO DELLA REGIONE PUGLIA con sede in BARI (BA) 80017210727 Prop. 1/1	42	321	sem.	4	22.65	€ 4,68	€ 5,26				150	150	€ 1,20						€ 1,938							
81	CAMPANELLA ROCCO nato a DELICETO (FG) il 03/04/1963 CMPRCC63D03D269H Prop. 1/1	42	163	sem.	4	2.79.80	€ 57,80	€ 65,03				540	540	€ 1,20				€ 324,00	€ 324,00	€ 1,938				€ 523,26	€ 523,26	€ 54,00	€ 879,66
81	CAMPANELLA ALFONSO nato a DELICETO (FG) il 02/02/1925 CMPPLNS25R02D269P Prop. 1/1	42	162	sem.	4	38.34	€ 7,92	€ 8,91				720	720	€ 1,20				€ 432,00	€ 432,00	€ 1,938				€ 697,68	€ 697,68	€ 72,00	€ 1 172,88
82**	DEMANIO PUBBLICO DELLO STATO PER LE OPERE DI BONIFICA con sede in FOGGIA (FG) 80193210582 Prop. 1/1	42	125	sem.	4	6.25	€ 1,29	€ 1,45				210	210	€ 1,20													
		42	135	sem.	4	5.84	€ 1,21	€ 1,36				240	240	€ 1,20													
		42	139	sem.	3	34.63	€ 14,31	€ 8,94				645	645	€ 1,20													
		42	112	sem.	3	4.02	€ 1,66	€ 1,04				75	75	€ 1,20													
		42	127	sem.	3	7.98	€ 3,30	€ 2,06				90	90	€ 1,20													
		42	129	pascolo	1	6.30	€ 1,46	€ 0,81				285	285	€ 1,20													
		42	134	pascolo	1	5.85	€ 1,36	€ 0,76				135	135	€ 1,20													
		42	160	pascolo	1	12.48	€ 2,90	€ 1,61				300	300	€ 1,20													
		42	165	pascolo	1	17.50	€ 4,07	€ 2,26				30	30	€ 1,20													
83	CAMPANELLA MATTIA nato a DELICETO (FG) il 13/01/1966 CMPMTI66A13D269A Prop. 1/1	42	383	sem.	3	3.60.81	€ 149,07	€ 93,17	8260			900	900	€ 1,20	€ 9 912,00			€ 540,00	€ 10 452,00	€ 1,938	€ 16 007,88			€ 872,10	€ 16 879,98	€ 90,00	€ 28 377,18
84**	REGIONE PUGLIA CON SEDE IN BARI 80017210727 Prop. 1/1	42	192	pascolo	1	0.75	€ 0,17	€ 0,10				15	15	€ 1,20													
85	DI MISCIO MARIA TERESA nata a MONTEFALCO (PG) il 12/10/1937 DMSMTR37R52F492E Prop. 1/1	42	10	sem.	4	11.13.40	€ 230,01	€ 258,76				795	795	€ 1,20				€ 477,00	€ 477,00	€ 1,938				€ 770,36	€ 770,36	€ 79,50	€ 1 295,06
		42	508	sem.	3	5.81.92	€ 240,43	€ 150,27				1110	1110	€ 1,20				€ 666,00	€ 666,00	€ 1,938				€ 1 075,59	€ 1 075,59	€ 111,00	€ 1 808,19
IN UNO																							€ 10 103,00	€ 222 320,00			
** AREE NON SOGGETTE AD ESPROPRIO																											

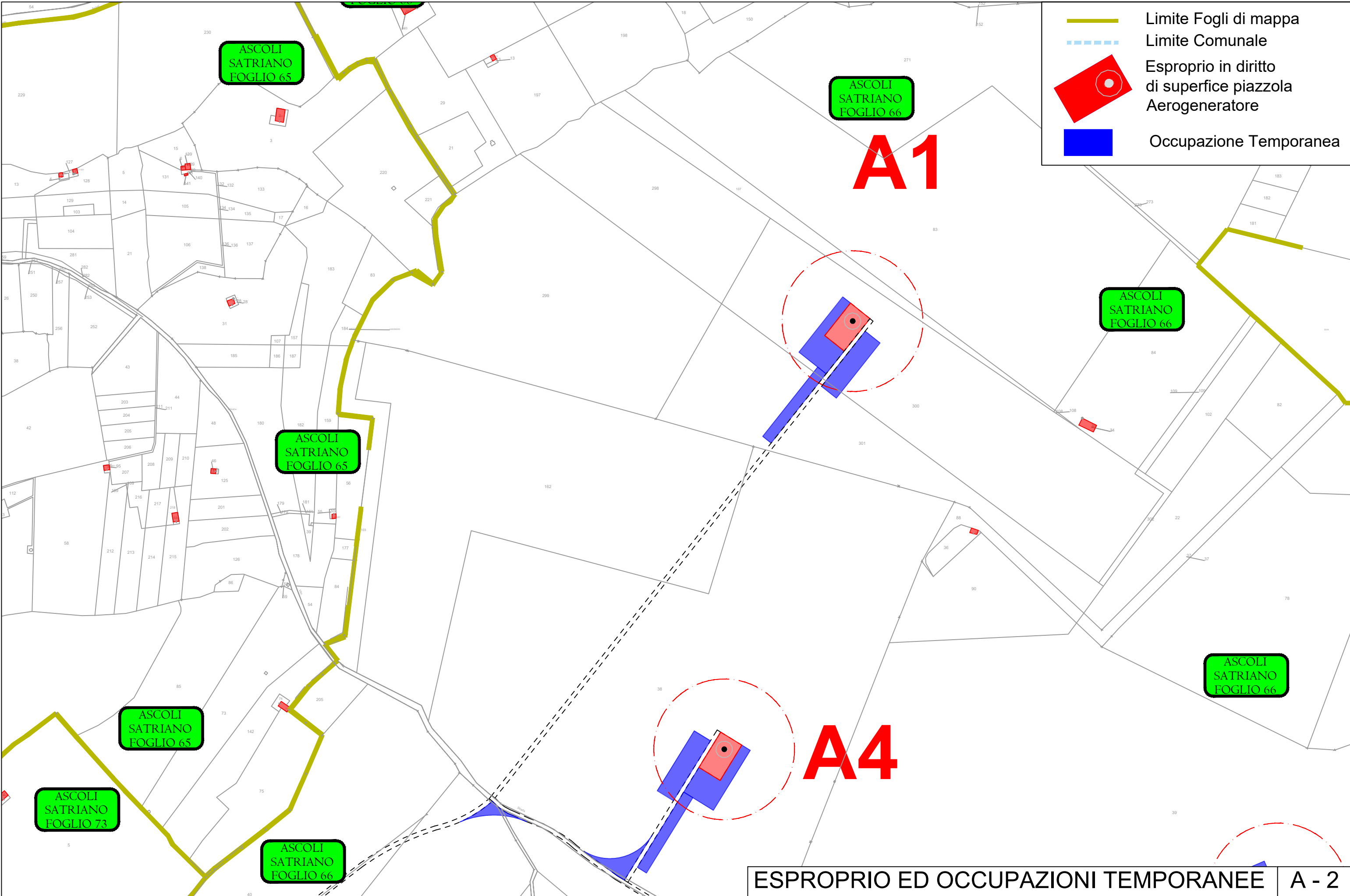
4.ELABORATI GRAFICI

PIANO PARTICELLARE DI ESPROPRIO QUADRO SINOTTICO





- Limite Fogli di mappa
- Limite Comunale
- Esproprio in diritto di superficie piazzola Aerogeneratore
- Occupazione Temporanea

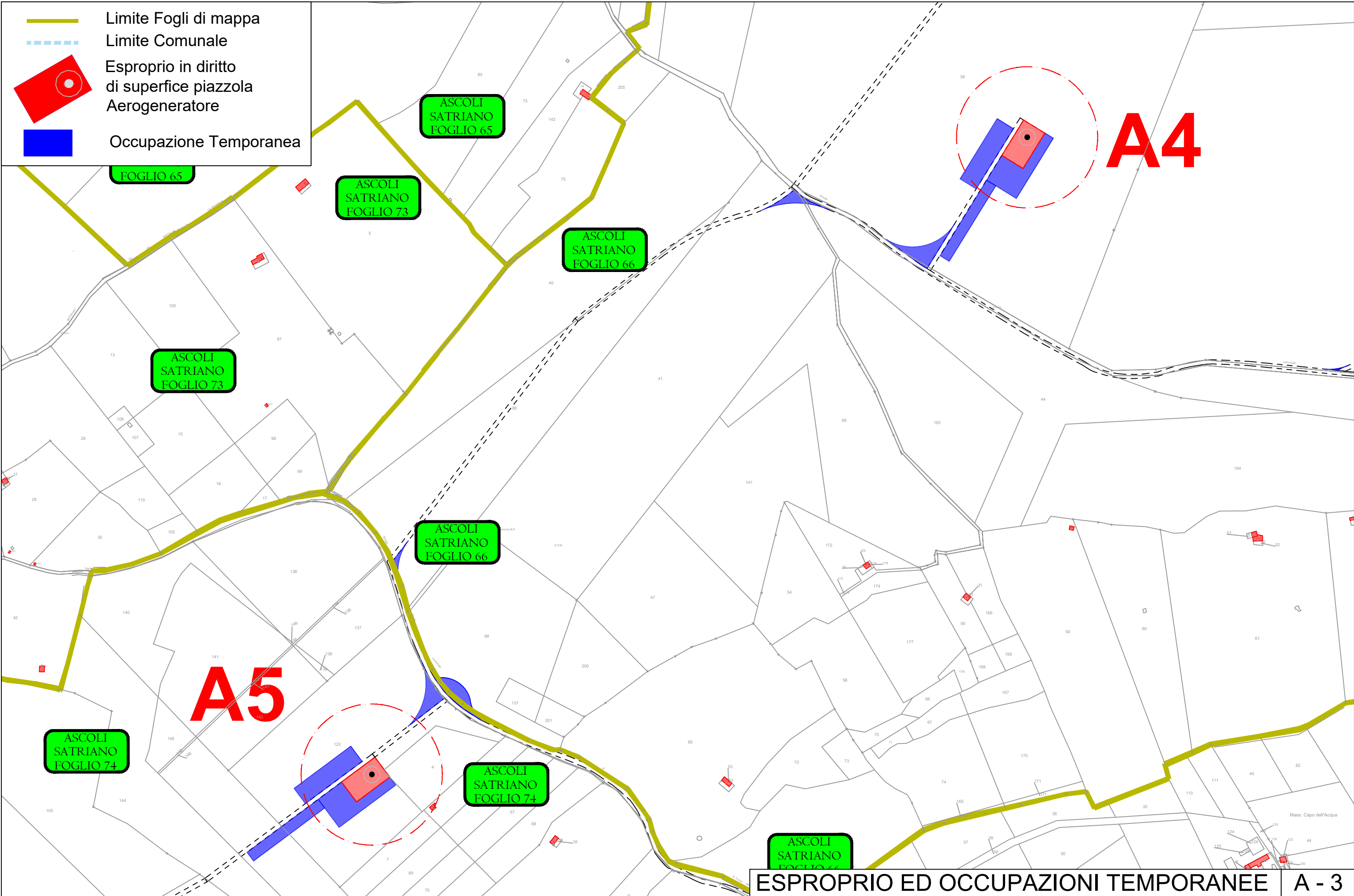


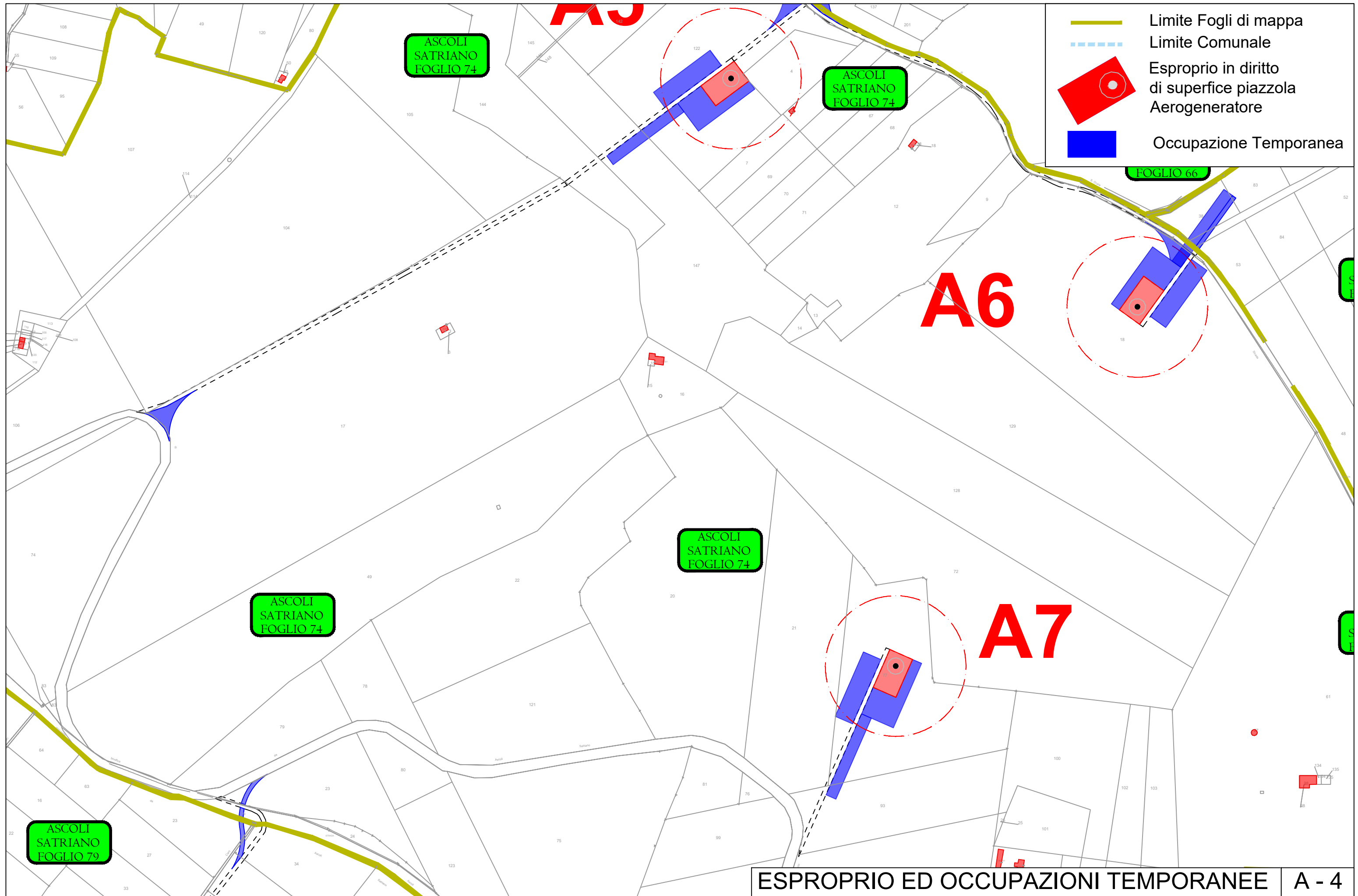
- Limite Fogli di mappa
- - - Limite Comunale
- Esproprio in diritto di superficie piazzola Aerogeneratore
- Occupazione Temporanea

A1

A4

-  Limite Fogli di mappa
-  Limite Comunale
-  Esproprio in diritto di superficie piazzola Aerogeneratore
-  Occupazione Temporanea





- Limite Fogli di mappa
- - - Limite Comunale
- Esproprio in diritto di superficie piazzola Aerogeneratore
- Occupazione Temporanea

ASCOLI Satriano FOGLIO 74

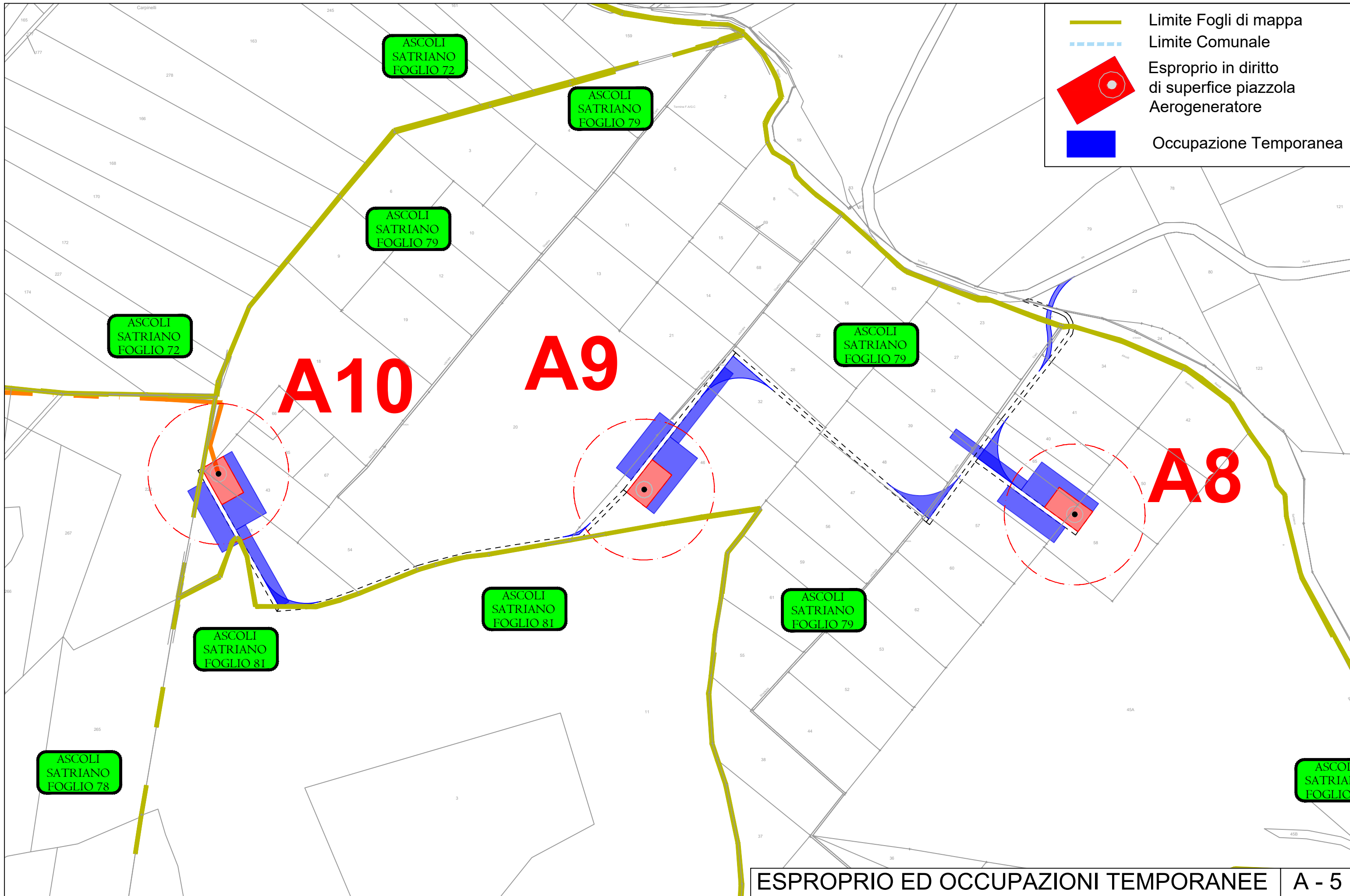
ASCOLI Satriano FOGLIO 74

FOGLIO 66



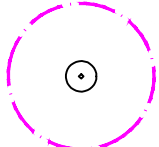
ASCOLI Satriano FOGLIO 74

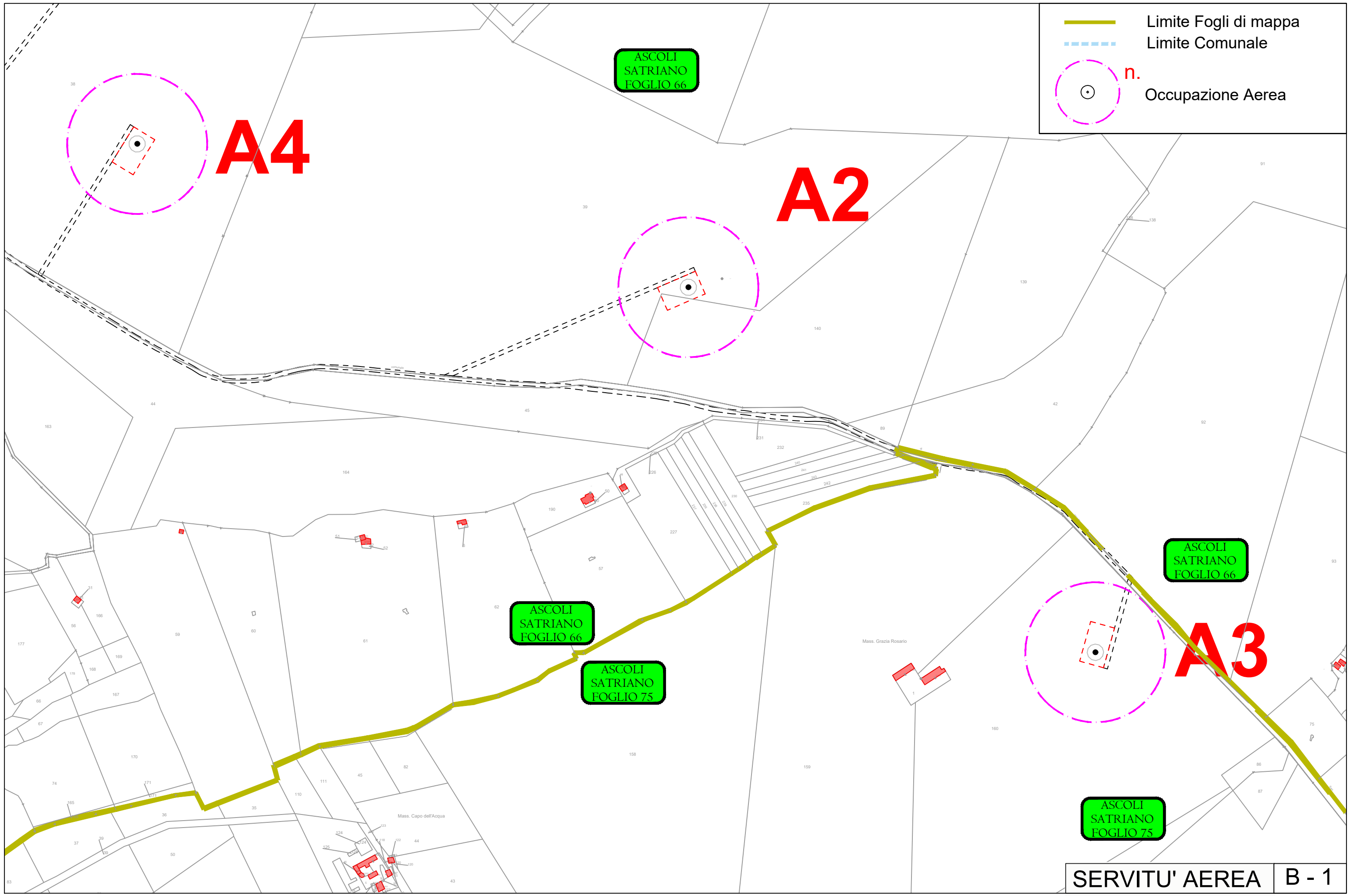
ASCOLI Satriano FOGLIO 74

ASCOLI Satriano FOGLIO 79



-  Limite Fogli di mappa
-  Limite Comunale
-  Esproprio in diritto di superficie piazzola Aerogeneratore
-  Occupazione Temporanea

 Limite Fogli di mappa
 Limite Comunale
 n.
 Occupazione Aerea



A4

A2

A3

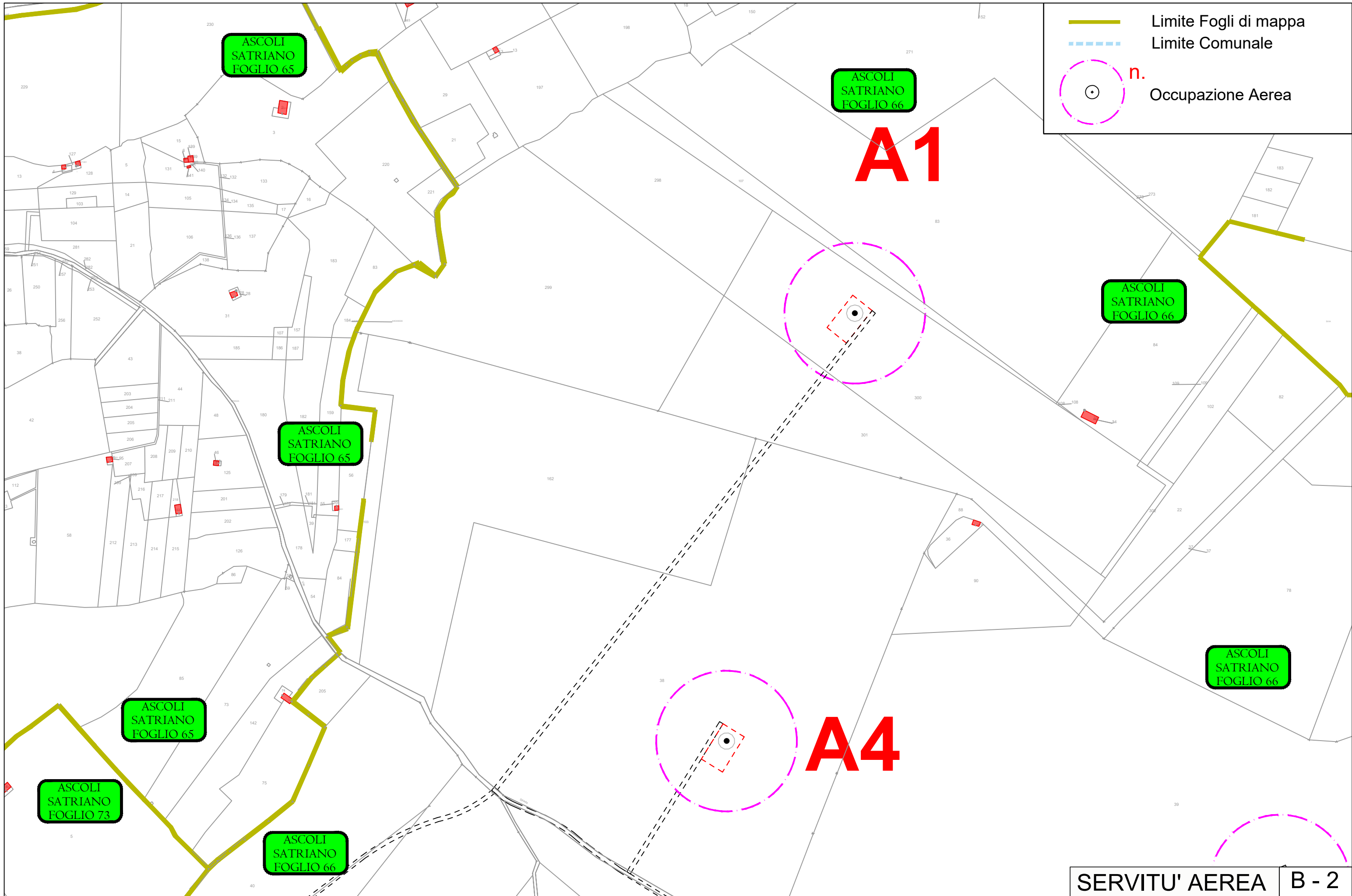
ASCOLI
SATRIANO
FOGLIO 66

ASCOLI
SATRIANO
FOGLIO 66

ASCOLI
SATRIANO
FOGLIO 75

ASCOLI
SATRIANO
FOGLIO 66

ASCOLI
SATRIANO
FOGLIO 75



ASCOLI
SATRIANO
FOGLIO 65

ASCOLI
SATRIANO
FOGLIO 66

A1

ASCOLI
SATRIANO
FOGLIO 66

ASCOLI
SATRIANO
FOGLIO 65

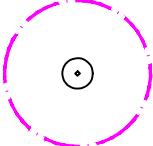
ASCOLI
SATRIANO
FOGLIO 66



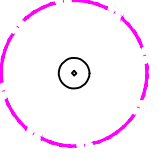
ASCOLI
SATRIANO
FOGLIO 65

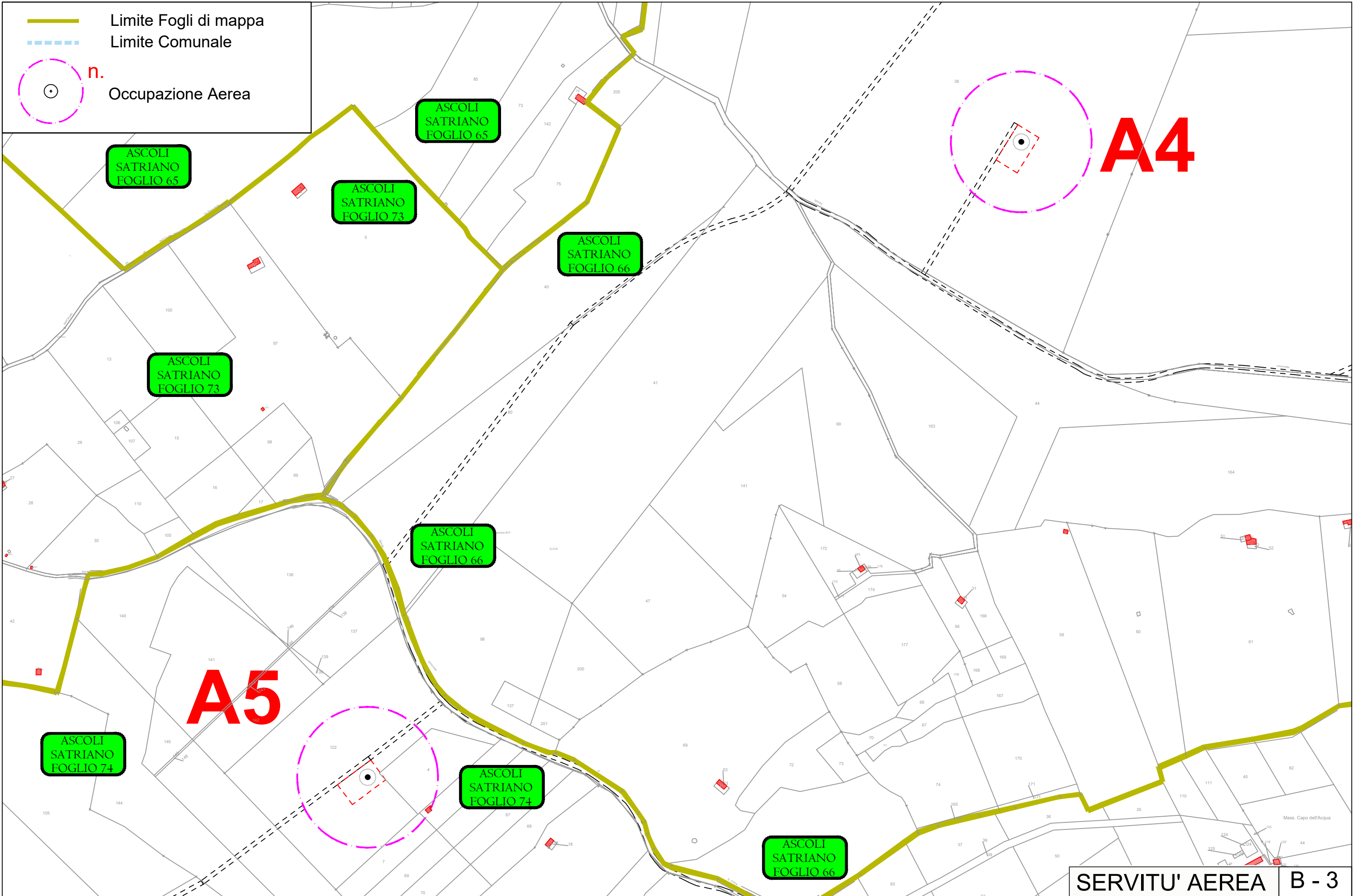
ASCOLI
SATRIANO
FOGLIO 73

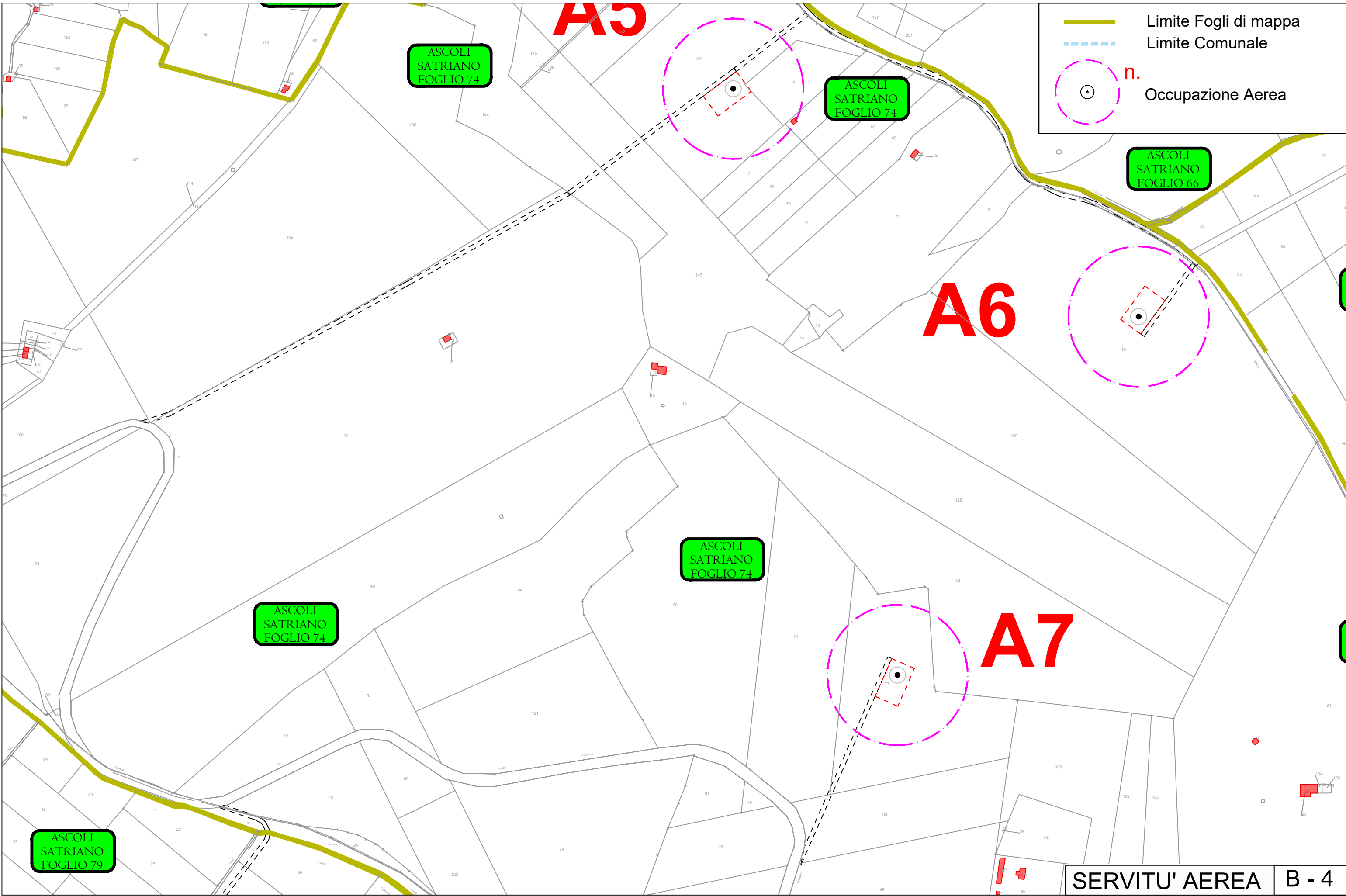
ASCOLI
SATRIANO
FOGLIO 66

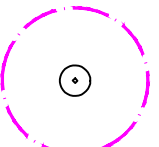
A4

— Limite Fogli di mappa
- - - Limite Comunale
n.  Occupazione Aerea

 Limite Fogli di mappa
 Limite Comunale
 n.
 Occupazione Aerea





— Limite Fogli di mappa
- - - Limite Comunale
n.  Occupazione Aerea

ASCOLI SATRIANO FOGLIO 74

ASCOLI SATRIANO FOGLIO 74

ASCOLI SATRIANO FOGLIO 66

ASCOLI SATRIANO FOGLIO 74

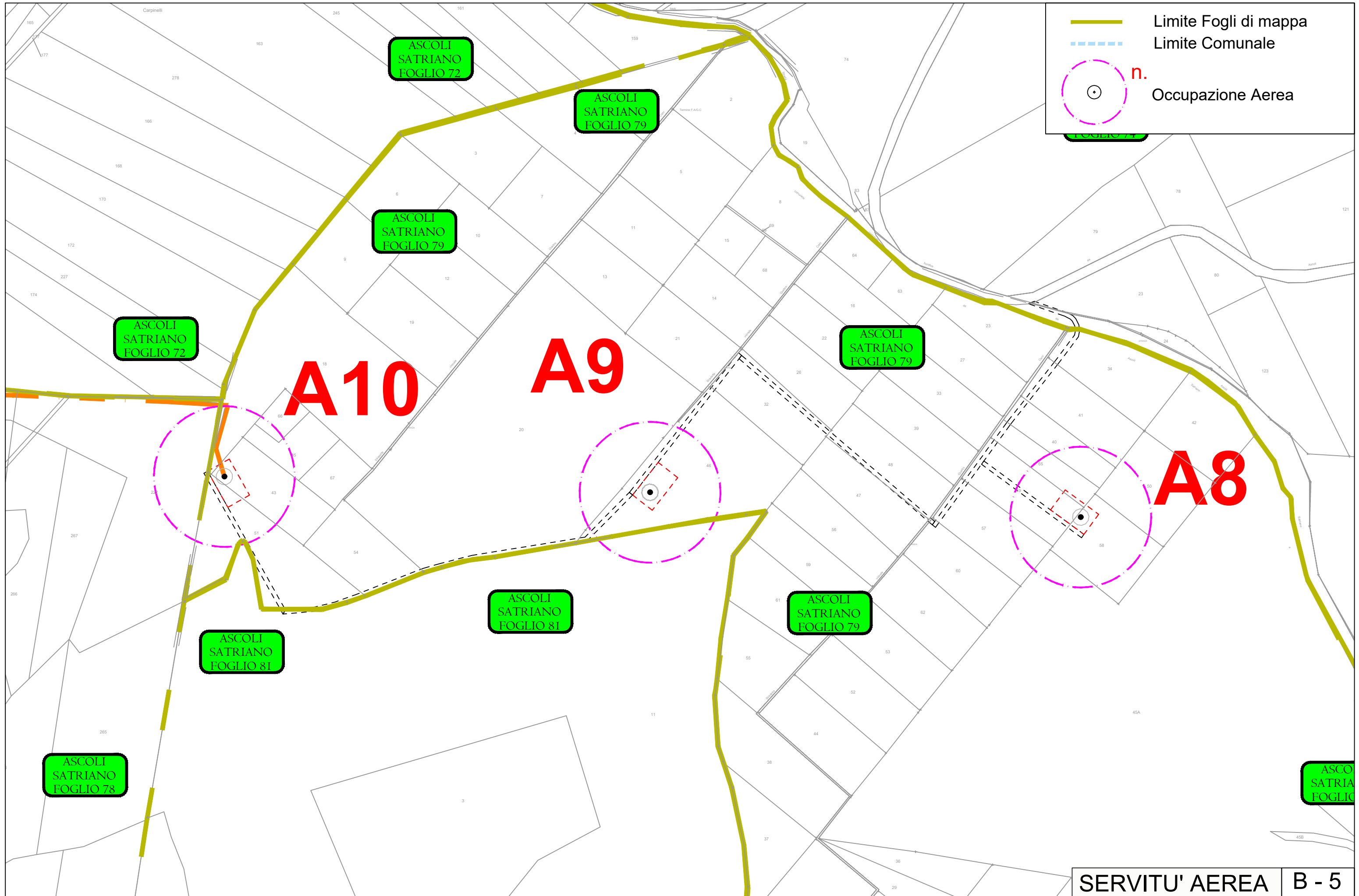
ASCOLI SATRIANO FOGLIO 74

ASCOLI SATRIANO FOGLIO 79

A5

A6

A7



— Limite Fogli di mappa
- - - Limite Comunale
○ n. Occupazione Aerea

A10

A9

A8

ASCOLI SATRIANO FOGLIO 72

ASCOLI SATRIANO FOGLIO 79

ASCOLI SATRIANO FOGLIO 79

ASCOLI SATRIANO FOGLIO 72

ASCOLI SATRIANO FOGLIO 79




ASCOLI SATRIANO FOGLIO 81

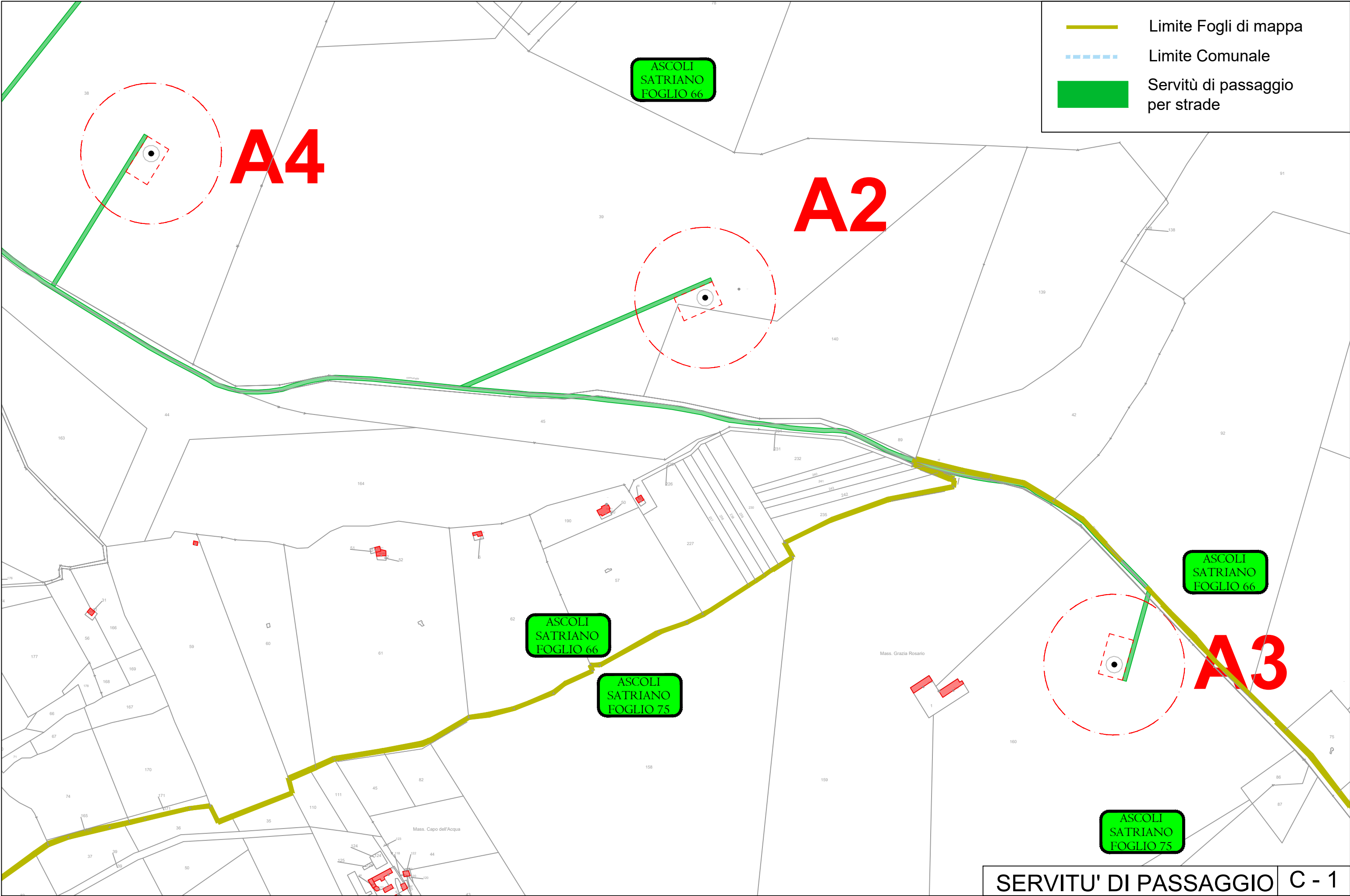
ASCOLI SATRIANO FOGLIO 81

ASCOLI SATRIANO FOGLIO 79

ASCOLI SATRIANO FOGLIO 78

ASCO SATRIA FOGLIO

-  Limite Fogli di mappa
-  Limite Comunale
-  Servitù di passaggio per strade



A4

A2

A3

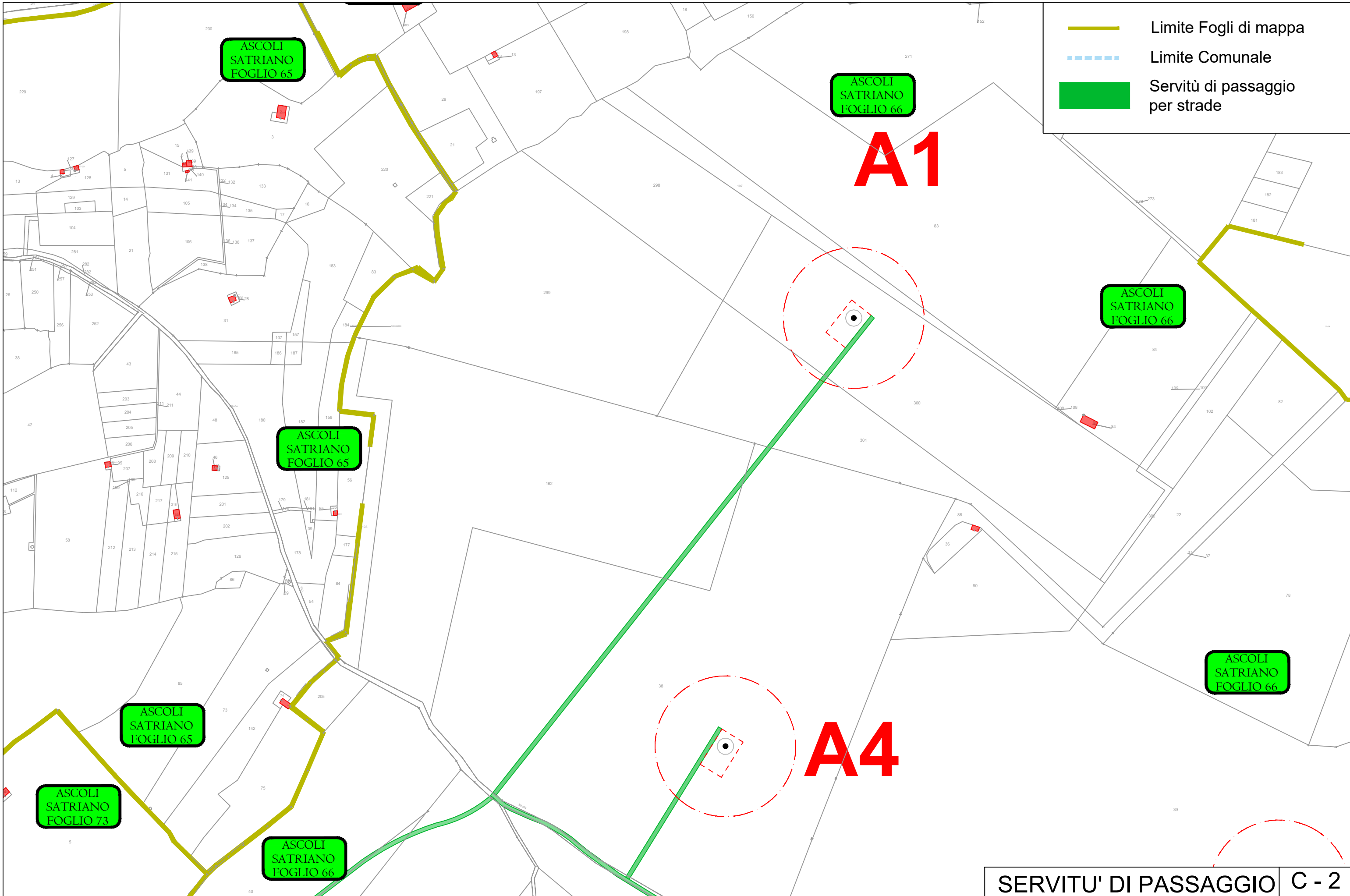
ASCOLI
SATRIANO
FOGLIO 66

ASCOLI
SATRIANO
FOGLIO 66

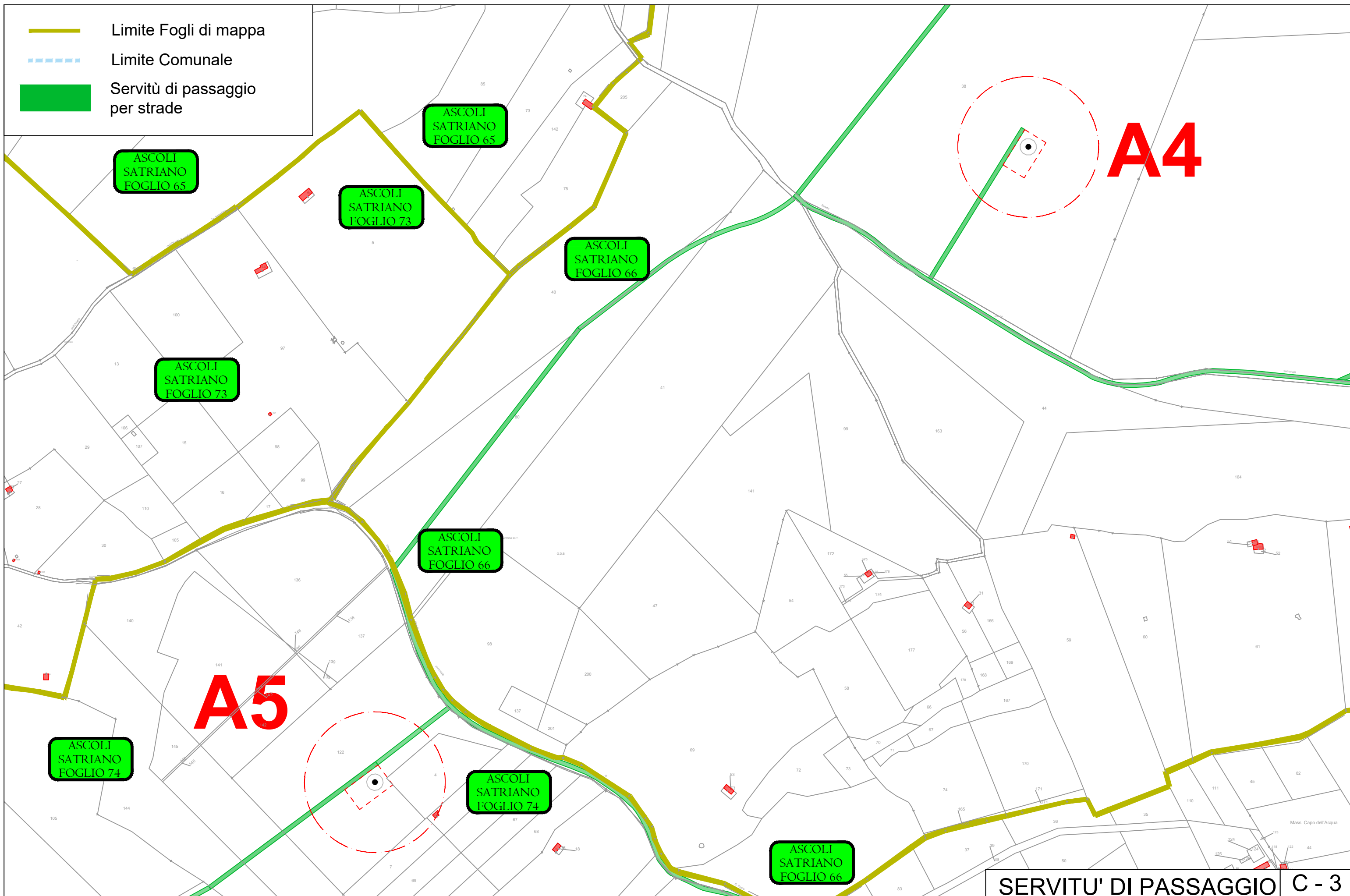
ASCOLI
SATRIANO
FOGLIO 75

ASCOLI
SATRIANO
FOGLIO 66

ASCOLI
SATRIANO
FOGLIO 75



- Limite Fogli di mappa
- - - Limite Comunale
- Servitù di passaggio per strade



ASCOLI SATRIANO
FOGLIO 65

ASCOLI SATRIANO
FOGLIO 65

ASCOLI SATRIANO
FOGLIO 73

ASCOLI SATRIANO
FOGLIO 66

ASCOLI SATRIANO
FOGLIO 73

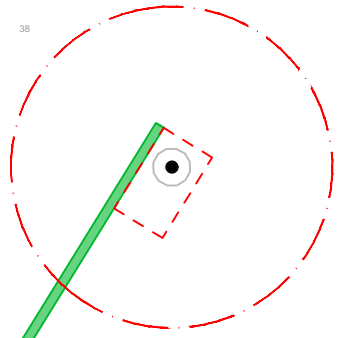
ASCOLI SATRIANO
FOGLIO 66

A5

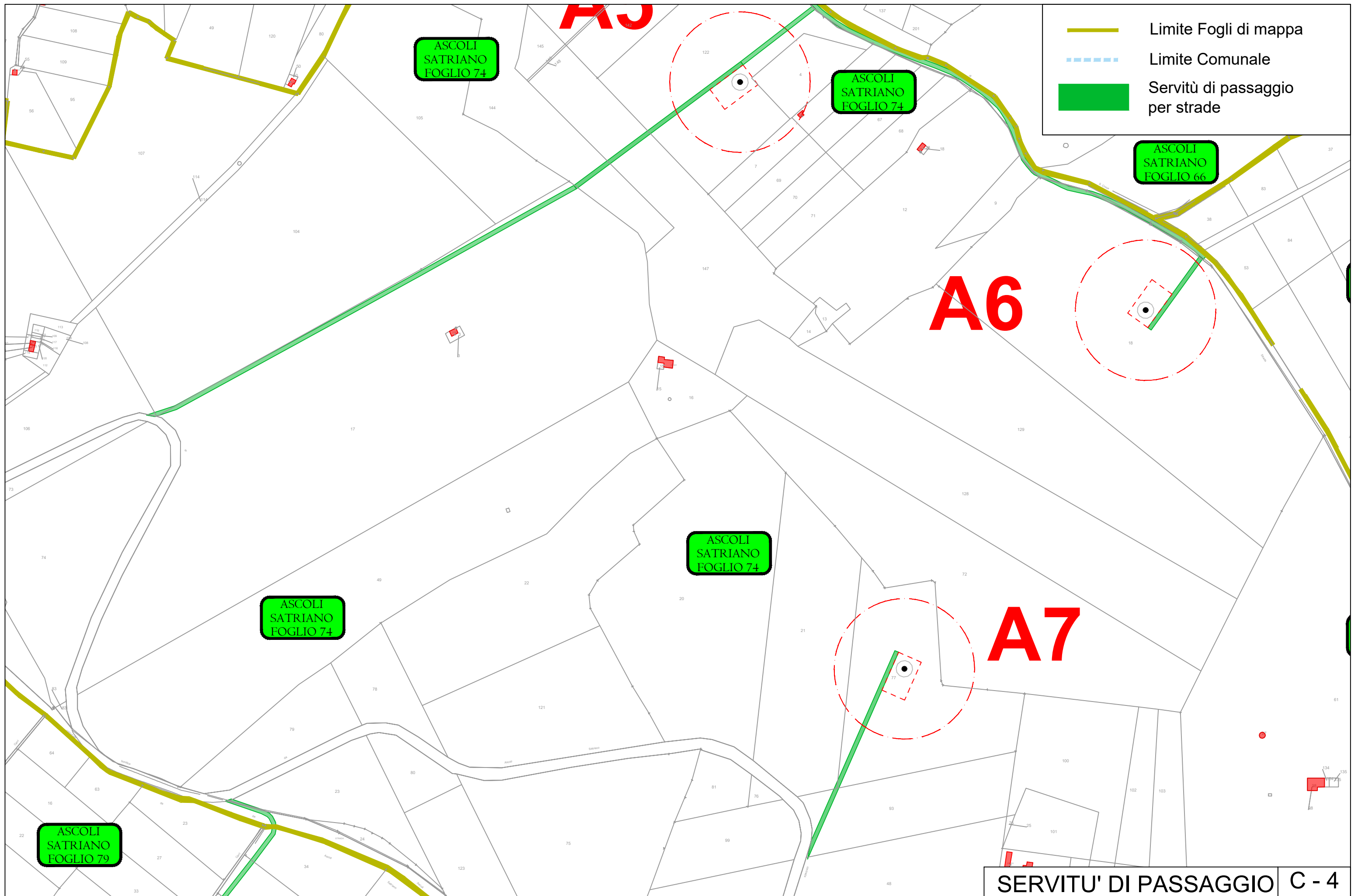
ASCOLI SATRIANO
FOGLIO 74

ASCOLI SATRIANO
FOGLIO 74

ASCOLI SATRIANO
FOGLIO 66



A4



- Limite Fogli di mappa
- - - Limite Comunale
- Servitù di passaggio per strade

ASCOLI SATRIANO FOGLIO 74

ASCOLI SATRIANO FOGLIO 74

ASCOLI SATRIANO FOGLIO 66

ASCOLI SATRIANO FOGLIO 74

ASCOLI SATRIANO FOGLIO 74

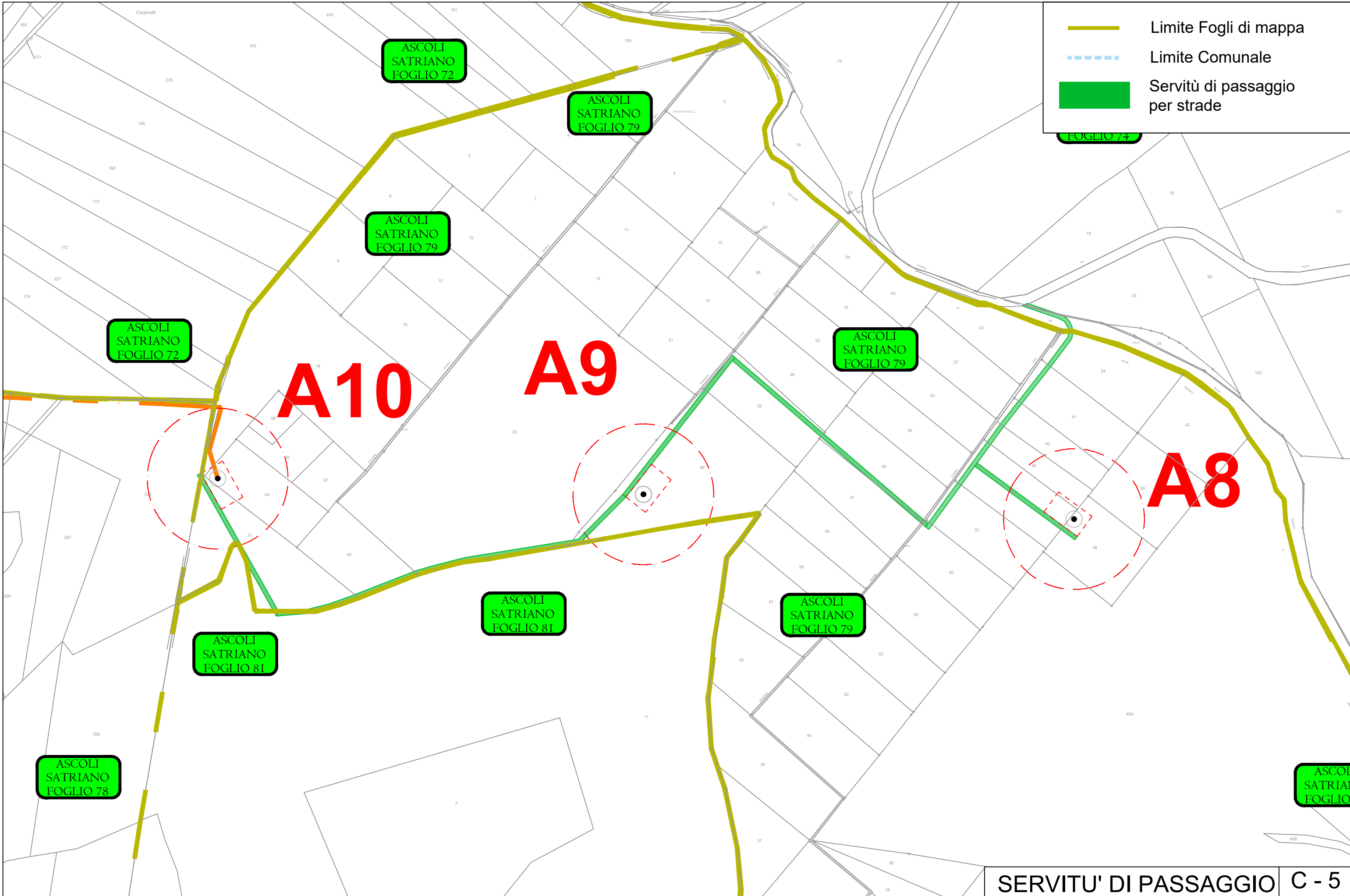
ASCOLI SATRIANO FOGLIO 79




A5

A6

A7

SERVITU' DI PASSAGGIO C - 4



-  Limite Fogli di mappa
-  Limite Comunale
-  Servitù di passaggio per strade

A10

A9

A8

ASCOLI SATRIANO FOGLIO 72

ASCOLI SATRIANO FOGLIO 79

ASCOLI SATRIANO FOGLIO 79

ASCOLI SATRIANO FOGLIO 72

ASCOLI SATRIANO FOGLIO 79





ASCOLI SATRIANO FOGLIO 81

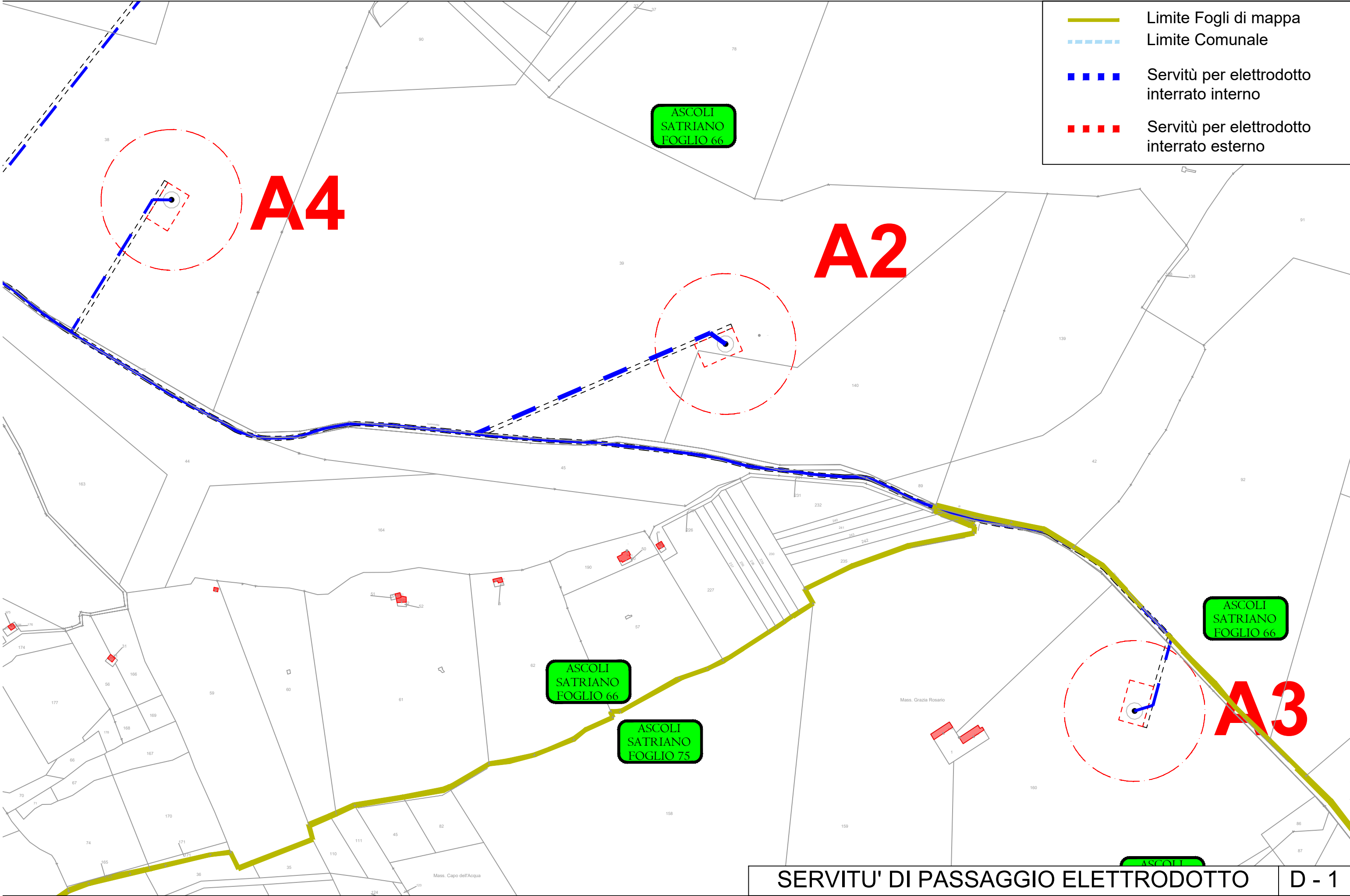
ASCOLI SATRIANO FOGLIO 79

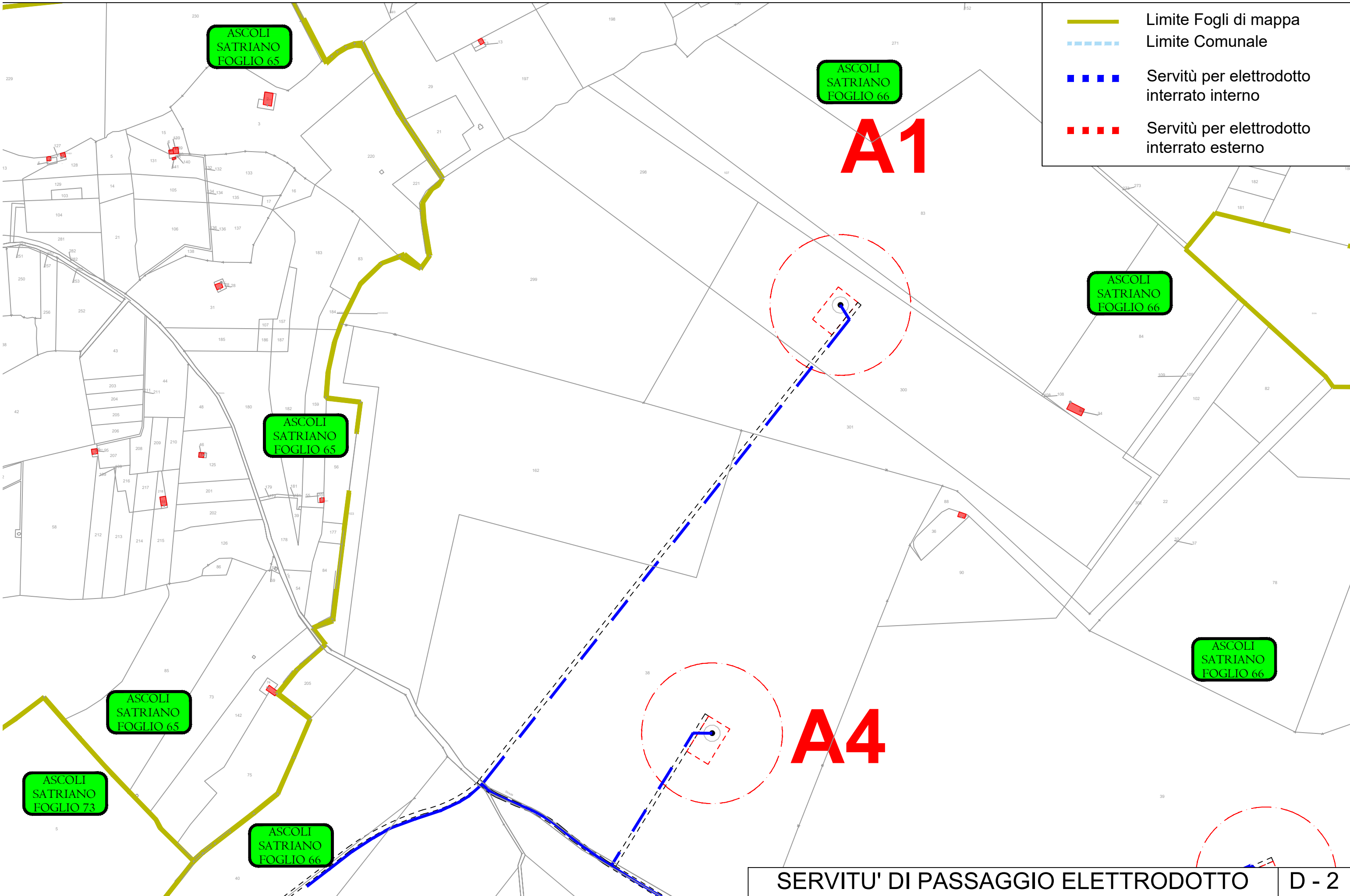
ASCOLI SATRIANO FOGLIO 81

ASCOLI SATRIANO FOGLIO 78

ASCOLI SATRIANO FOGLIO

-  Limite Fogli di mappa
-  Limite Comunale
-  Servitù per elettrodotto interrato interno
-  Servitù per elettrodotto interrato esterno





ASCOLI SATRIANO
FOGLIO 65

ASCOLI SATRIANO
FOGLIO 66

A1

ASCOLI SATRIANO
FOGLIO 66

ASCOLI SATRIANO
FOGLIO 65





ASCOLI SATRIANO
FOGLIO 66





ASCOLI SATRIANO
FOGLIO 65

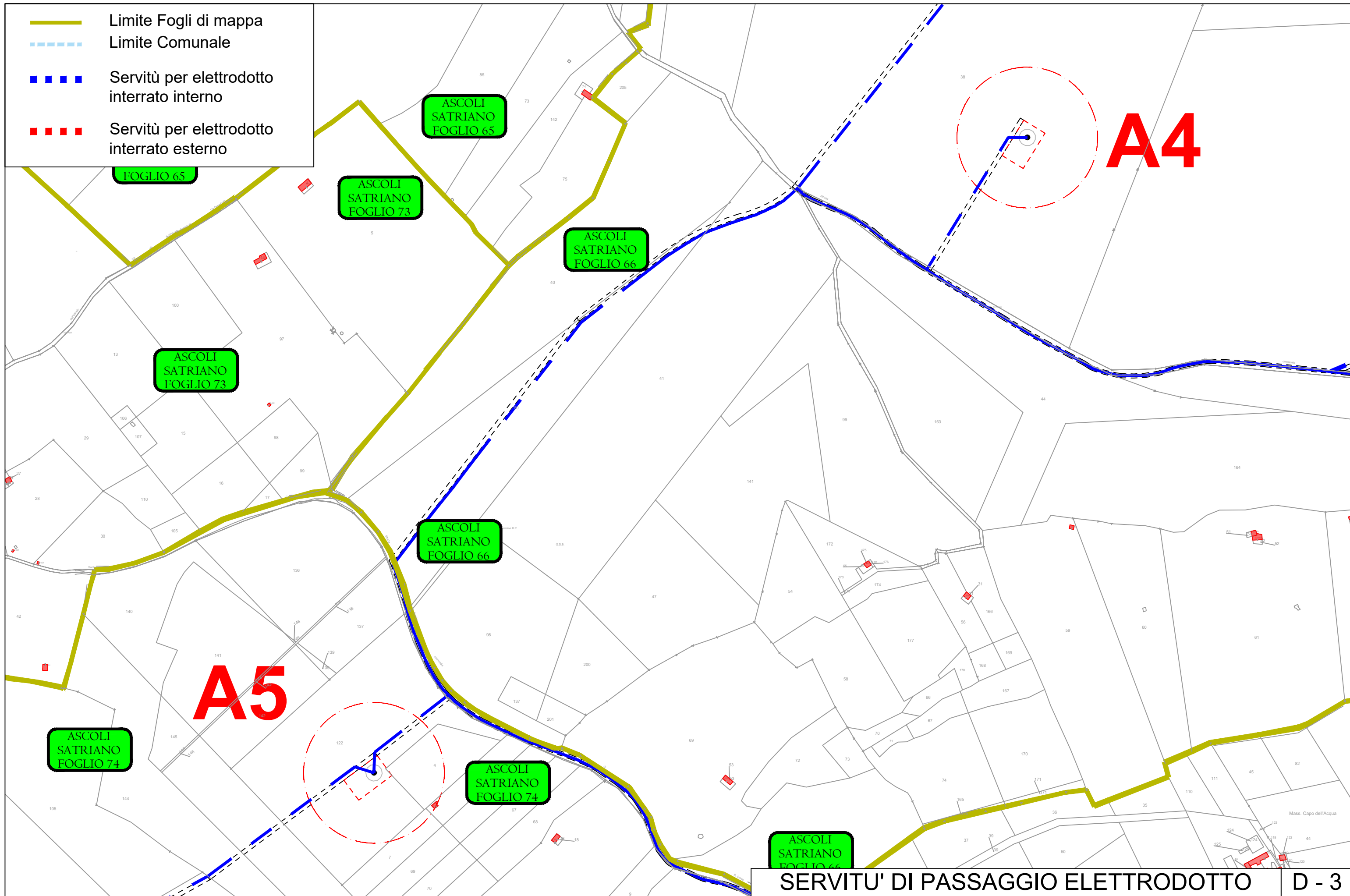
ASCOLI SATRIANO
FOGLIO 73

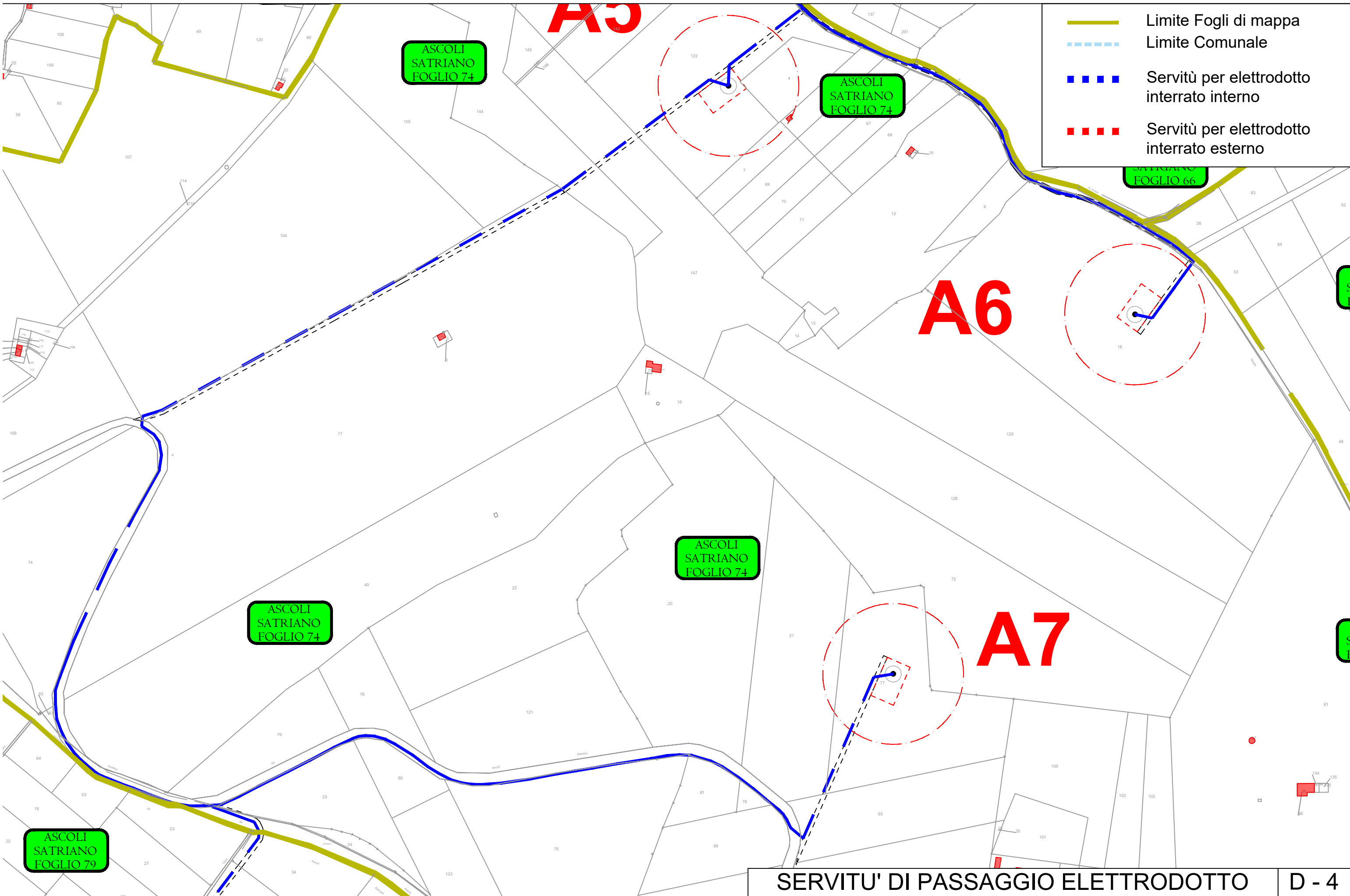
ASCOLI SATRIANO
FOGLIO 66

A4

-  Limite Fogli di mappa
-  Limite Comunale
-  Servitù per elettrodotto interrato interno
-  Servitù per elettrodotto interrato esterno

-  Limite Fogli di mappa
-  Limite Comunale
-  Servitù per elettrodotto interrato interno
-  Servitù per elettrodotto interrato esterno





- Limite Fogli di mappa
- - - Limite Comunale
- ■ ■ ■ Servitù per elettrodotto interrato interno
- ■ ■ ■ Servitù per elettrodotto interrato esterno

ASCOLI SATRIANO FOGLIO 74

ASCOLI SATRIANO FOGLIO 74

SATRIANO FOGLIO 66

ASCOLI SATRIANO FOGLIO 74

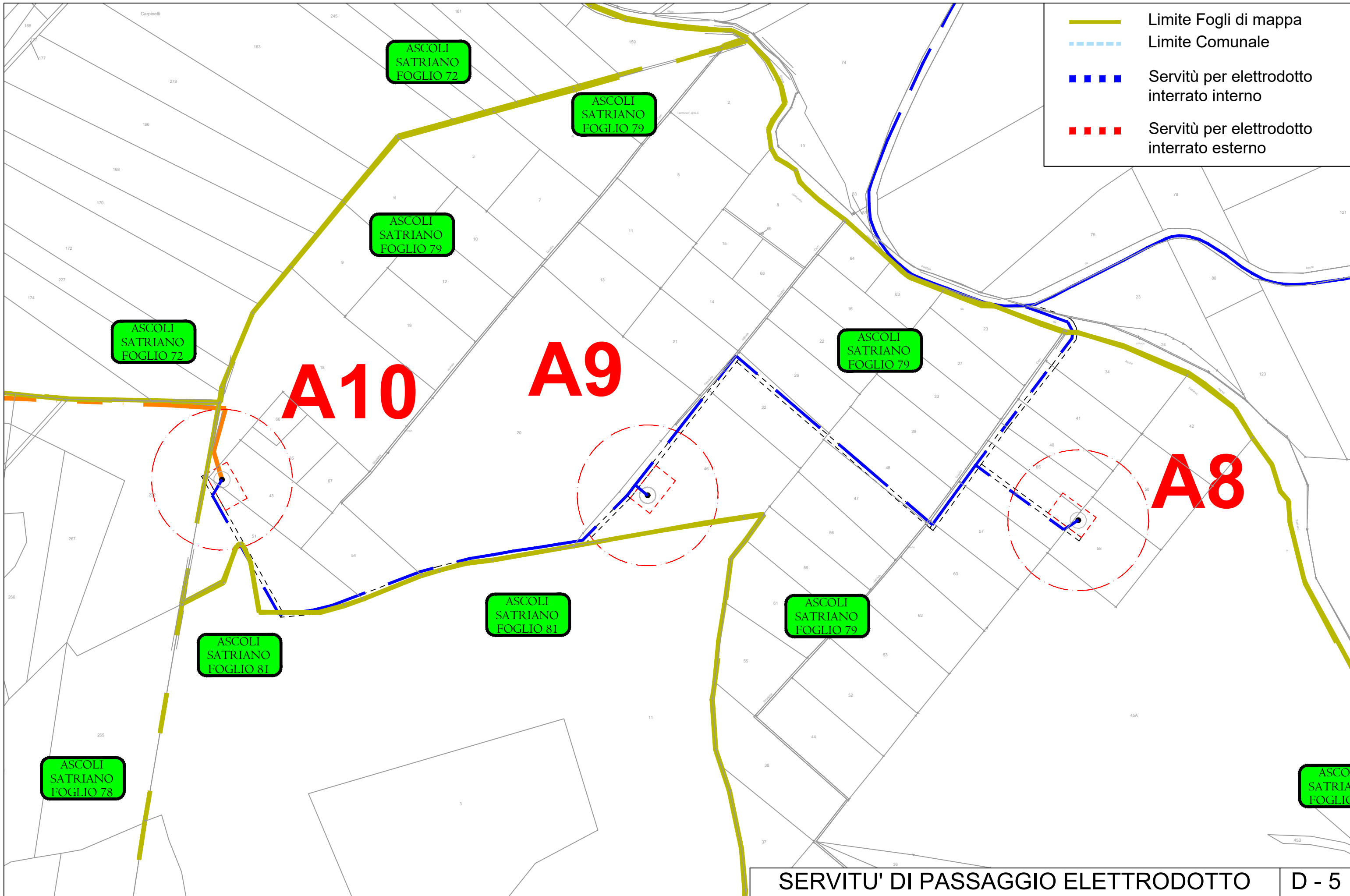
ASCOLI SATRIANO FOGLIO 74

ASCOLI SATRIANO FOGLIO 79

A5

A6

A7



- Limite Fogli di mappa
- - - Limite Comunale
- - - Servitù per elettrodotto interrato interno
- - - Servitù per elettrodotto interrato esterno

A10

A9

A8

ASCOLI SATRIANO FOGLIO 72

ASCOLI SATRIANO FOGLIO 79

ASCOLI SATRIANO FOGLIO 79

ASCOLI SATRIANO FOGLIO 72

ASCOLI SATRIANO FOGLIO 79

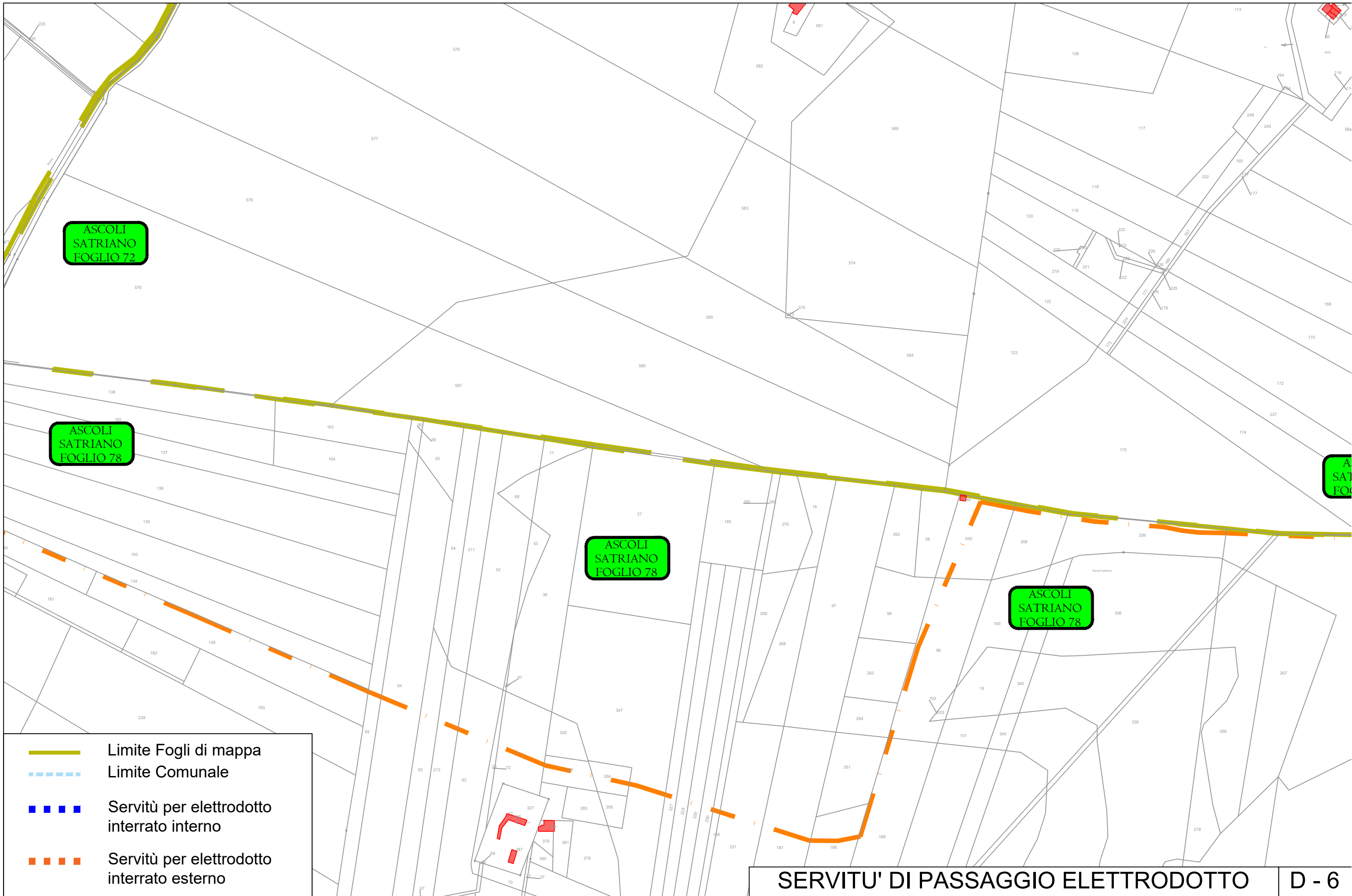
ASCOLI SATRIANO FOGLIO 81

ASCOLI SATRIANO FOGLIO 81

ASCOLI SATRIANO FOGLIO 79

ASCOLI SATRIANO FOGLIO 78

ASCOLI SATRIANO FOGLIO



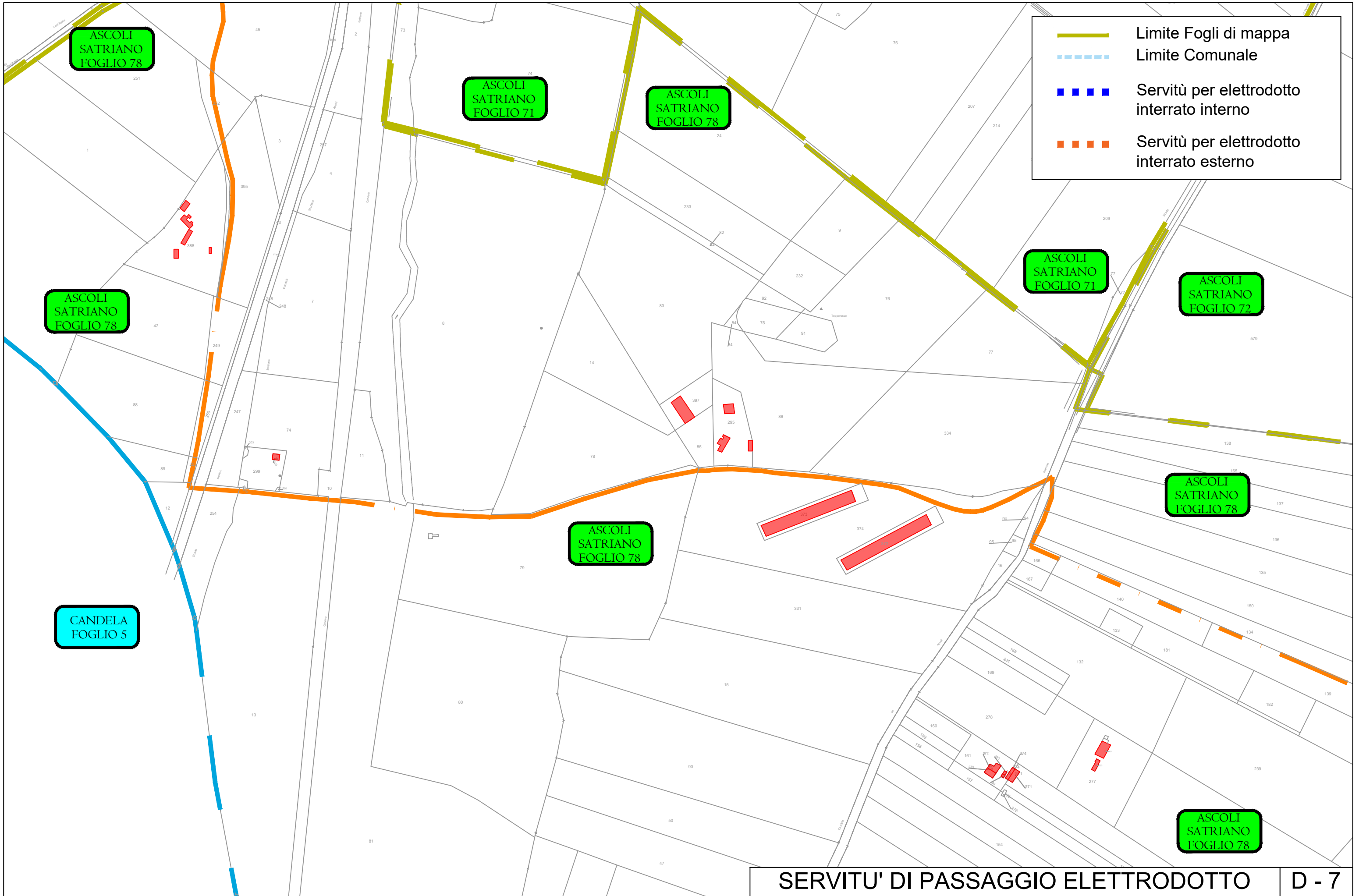
ASCOLI
SATRIANO
FOGLIO 72

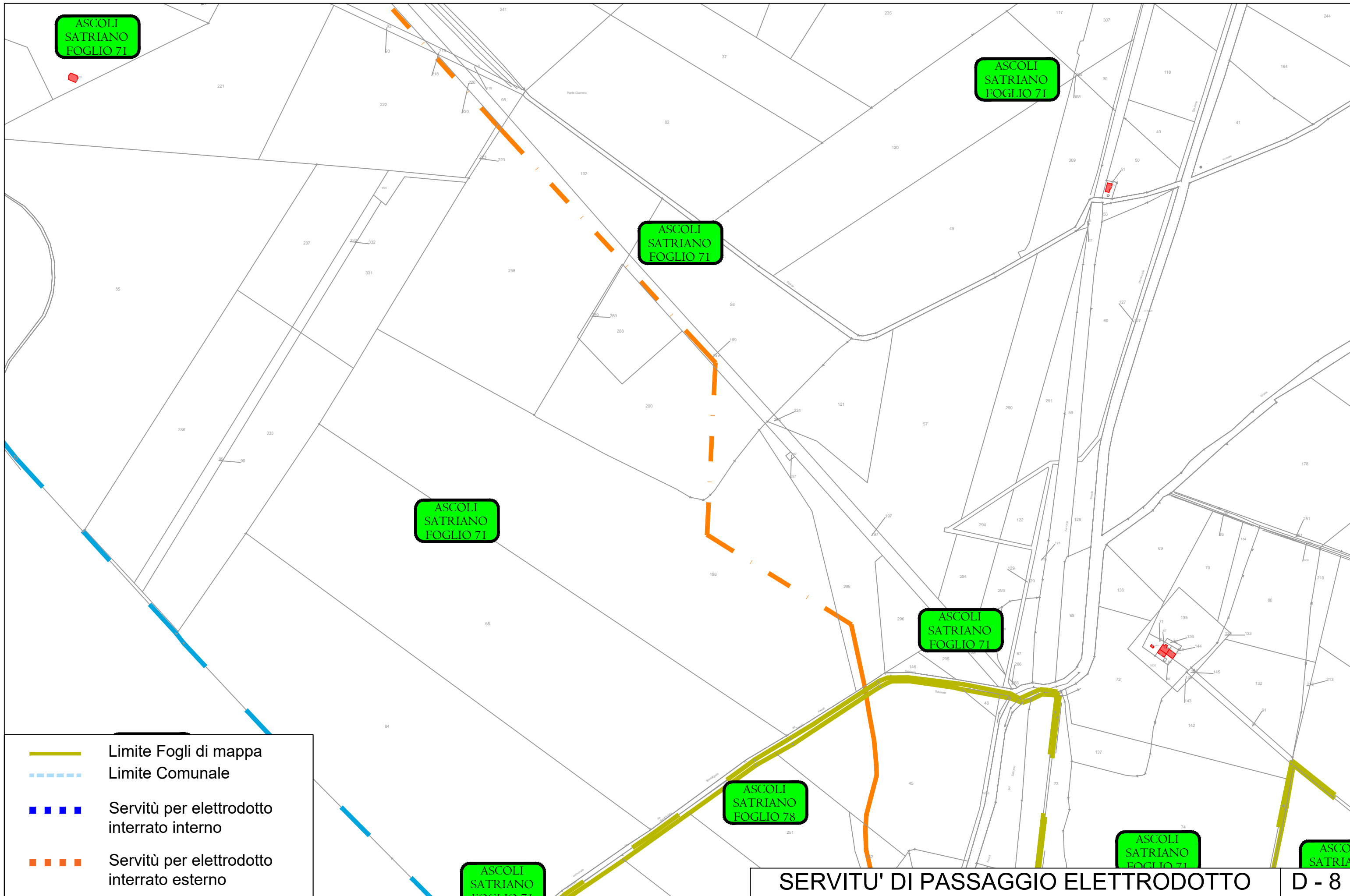
ASCOLI
SATRIANO
FOGLIO 78

ASCOLI
SATRIANO
FOGLIO 78

ASCOLI
SATRIANO
FOGLIO 78

- Limite Fogli di mappa
- - - Limite Comunale
- - - Servitù per elettrodotto interrato interno
- - - Servitù per elettrodotto interrato esterno





ASCOLI SATRIANO FOGLIO 71

ASCOLI SATRIANO FOGLIO 71

ASCOLI SATRIANO FOGLIO 71

ASCOLI SATRIANO FOGLIO 71





ASCOLI SATRIANO FOGLIO 71

ASCOLI SATRIANO FOGLIO 78

ASCOLI SATRIANO FOGLIO 71

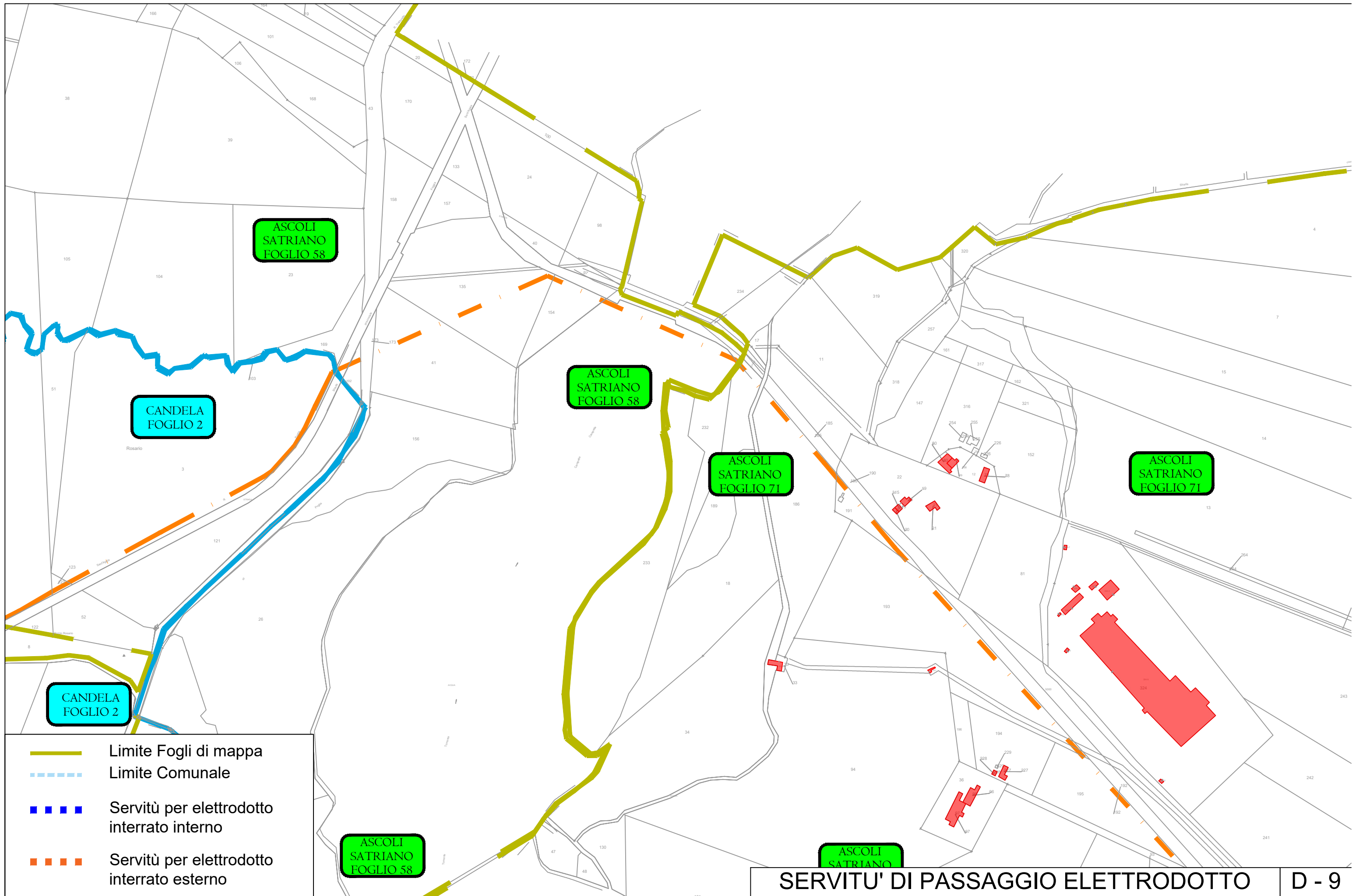
ASCOLI SATRIANO FOGLIO 71

ASCO SATRIA

-  Limite Fogli di mappa
-  Limite Comunale
-  Servitù per elettrodotto interrato interno
-  Servitù per elettrodotto interrato esterno

SERVITU' DI PASSAGGIO ELETTRODOTTO

D - 8



CANDELA
FOGLIO 2

ASCOLI
SATRIANO
FOGLIO 58

ASCOLI
SATRIANO
FOGLIO 58

ASCOLI
SATRIANO
FOGLIO 71

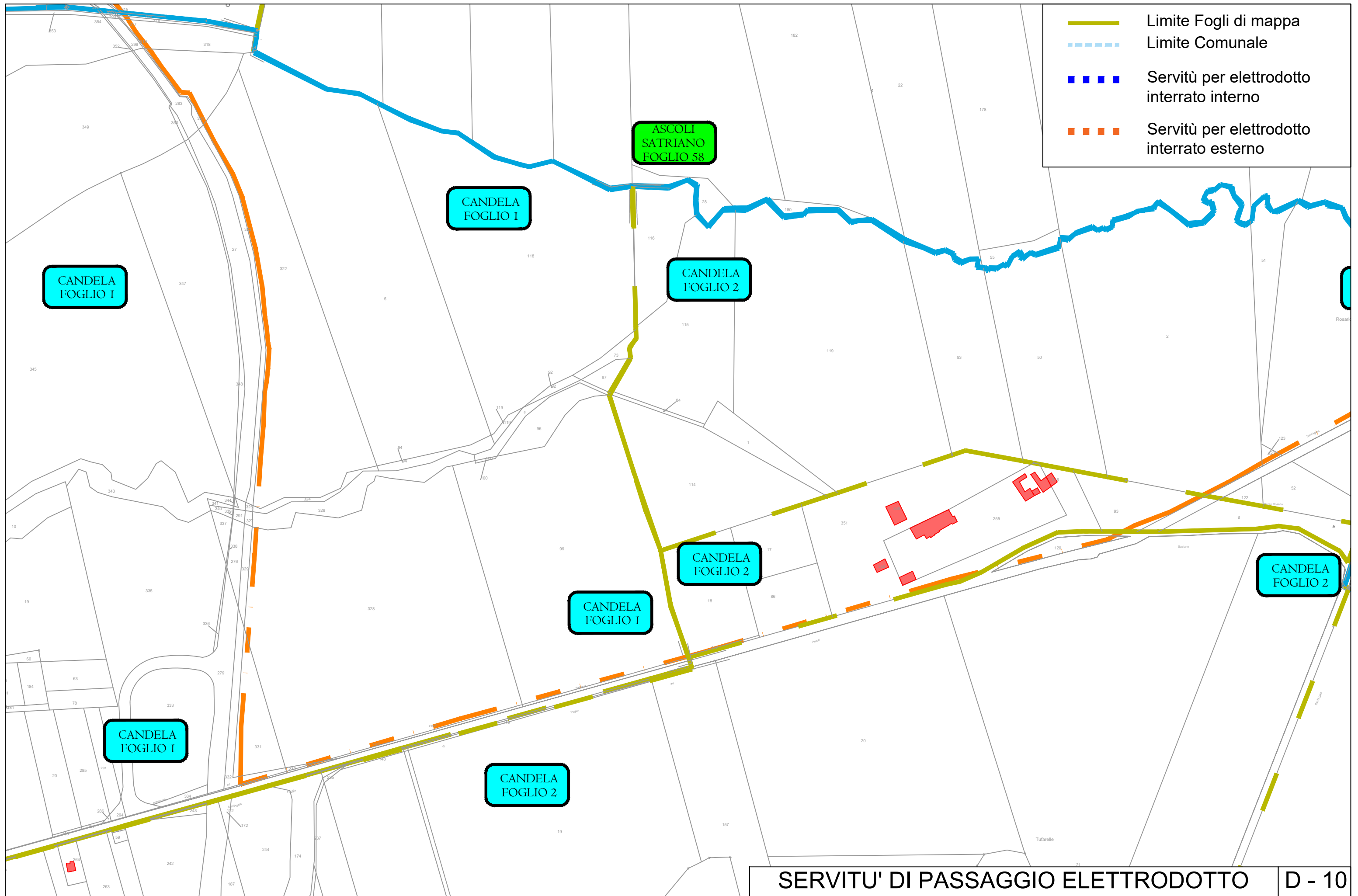
ASCOLI
SATRIANO
FOGLIO 71

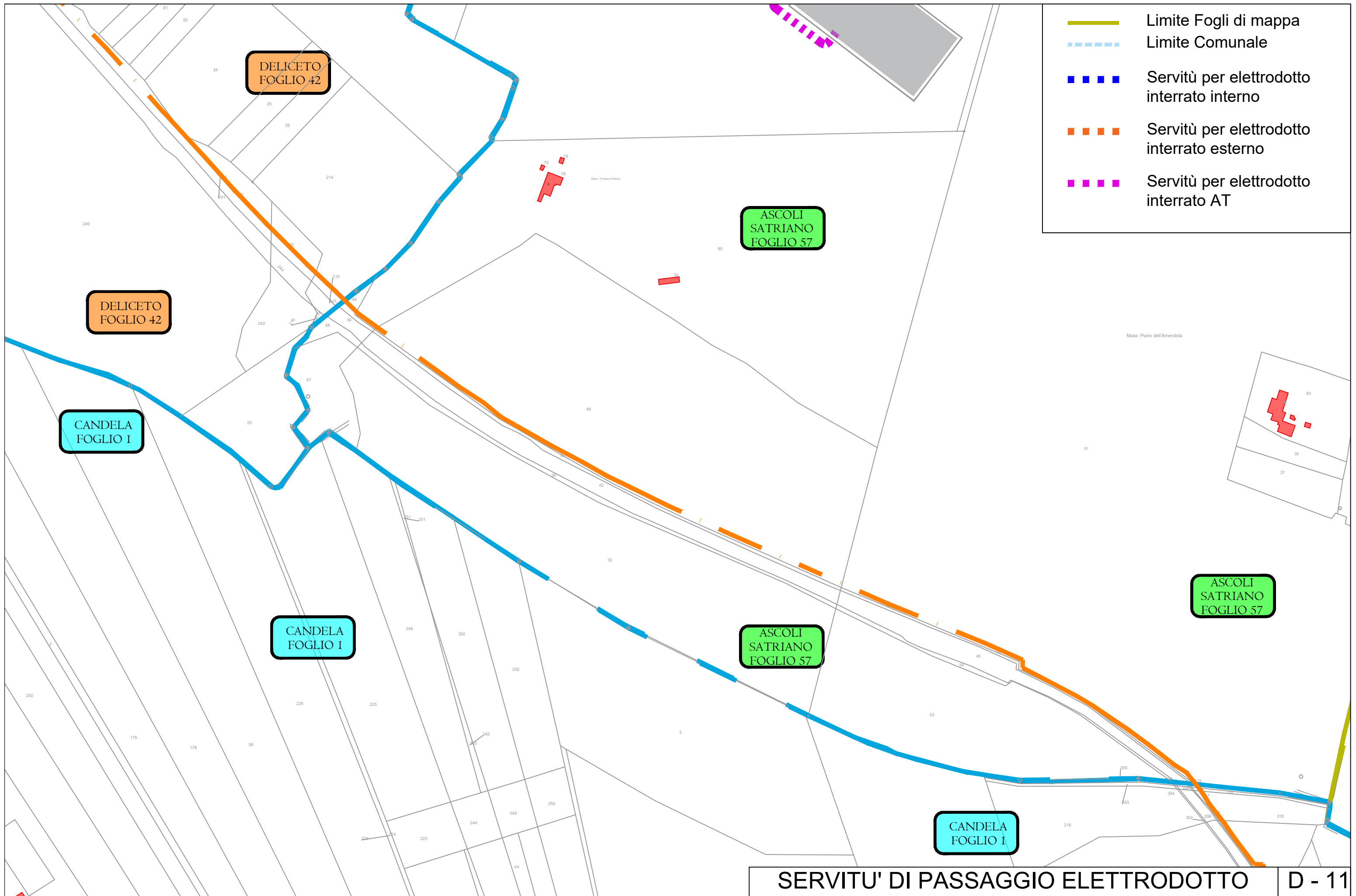
CANDELA
FOGLIO 2

ASCOLI
SATRIANO
FOGLIO 58






ASCOLI
SATRIANO

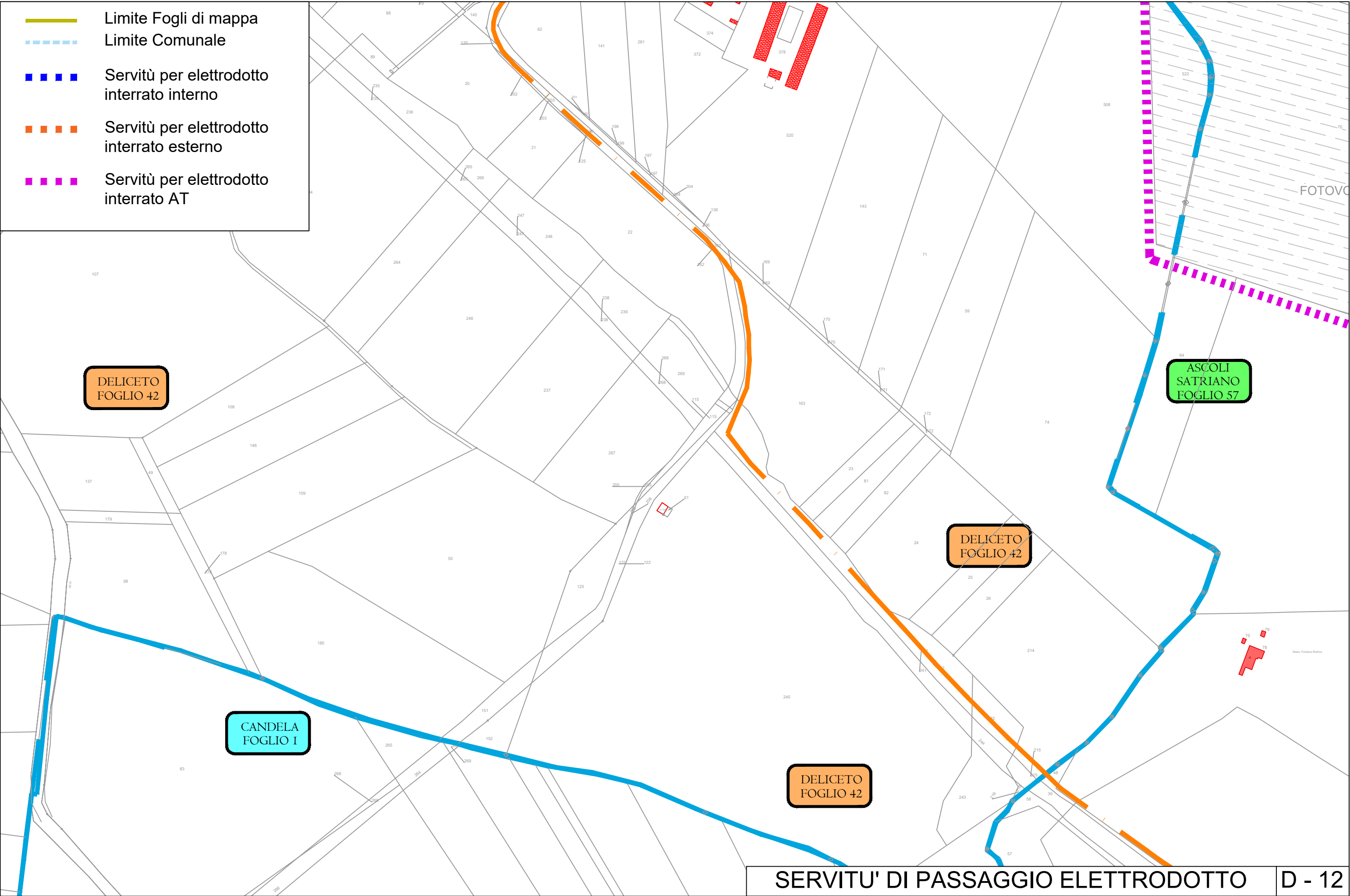
- Limite Fogli di mappa
- Limite Comunale
- Servitù per elettrodotto interrato interno
- Servitù per elettrodotto interrato esterno





- Limite Fogli di mappa
- Limite Comunale
- Servitù per elettrodotto interrato interno
- Servitù per elettrodotto interrato esterno
- Servitù per elettrodotto interrato AT

-  Limite Fogli di mappa
-  Limite Comunale
-  Servitù per elettrodotto interrato interno
-  Servitù per elettrodotto interrato esterno
-  Servitù per elettrodotto interrato AT



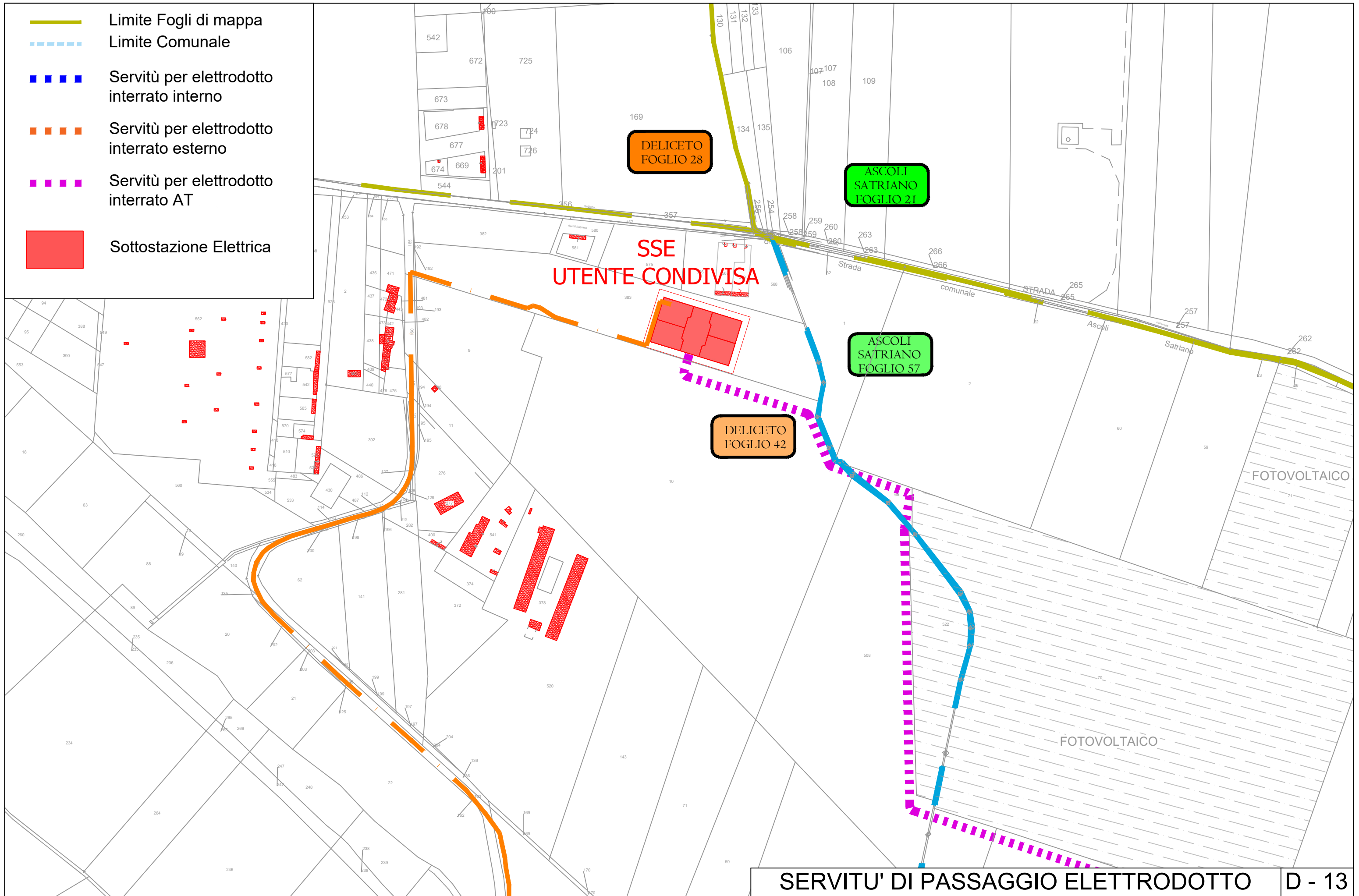
DELICETO
FOGLIO 42






CANDELA
FOGLIO I

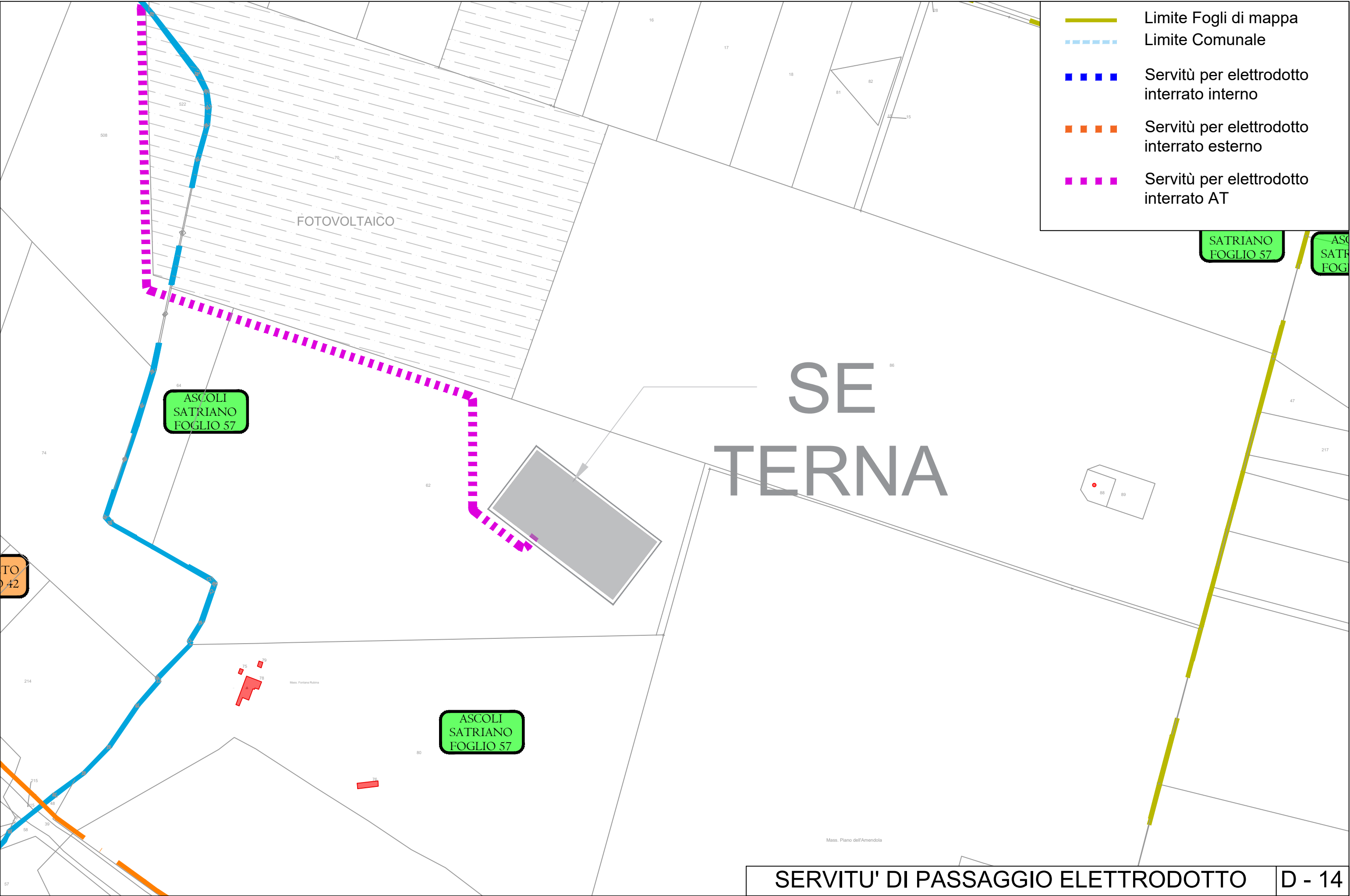
DELICETO
FOGLIO 42

DELICETO
FOGLIO 42

ASCOLI
SATRIANO
FOGLIO 57



-  Limite Fogli di mappa
-  Limite Comunale
-  Servitù per elettrodotto interrato interno
-  Servitù per elettrodotto interrato esterno
-  Servitù per elettrodotto interrato AT



SE
TERNA