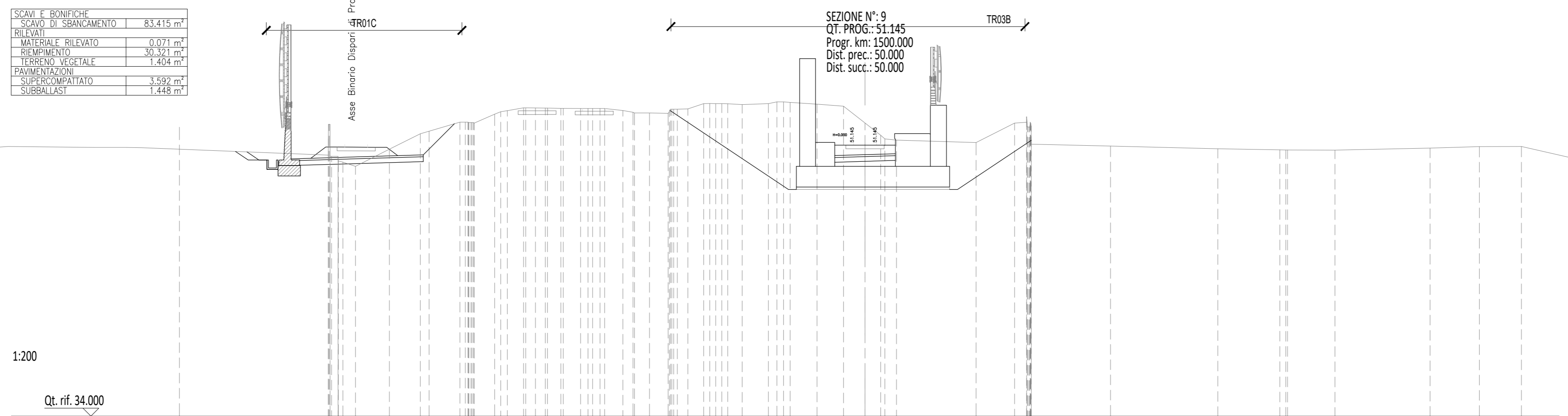


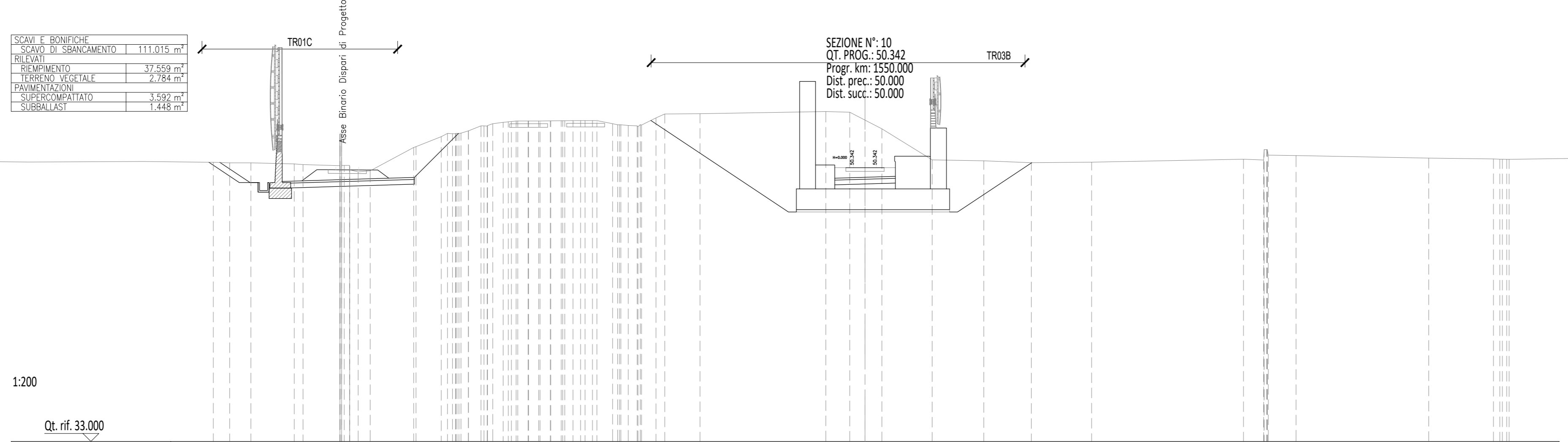
SCALE E QUANTIFICHE	
SCALARE DI SPANDIMENTO	83.415 m
RAMPI	37.489 m
TRONCHI	1.484 m
PARALLELIZZAZIONE	1.484 m
SUPERCOMPATTO	1.484 m
SUBBALLASTI	1.484 m



Qt. rif. 34.000

Quote Progetto	
Quote Terreno	-50.14
Dist. Parz. Progetto	
Dist. Parz. Terreno	-50.14
Distanze Terreno	

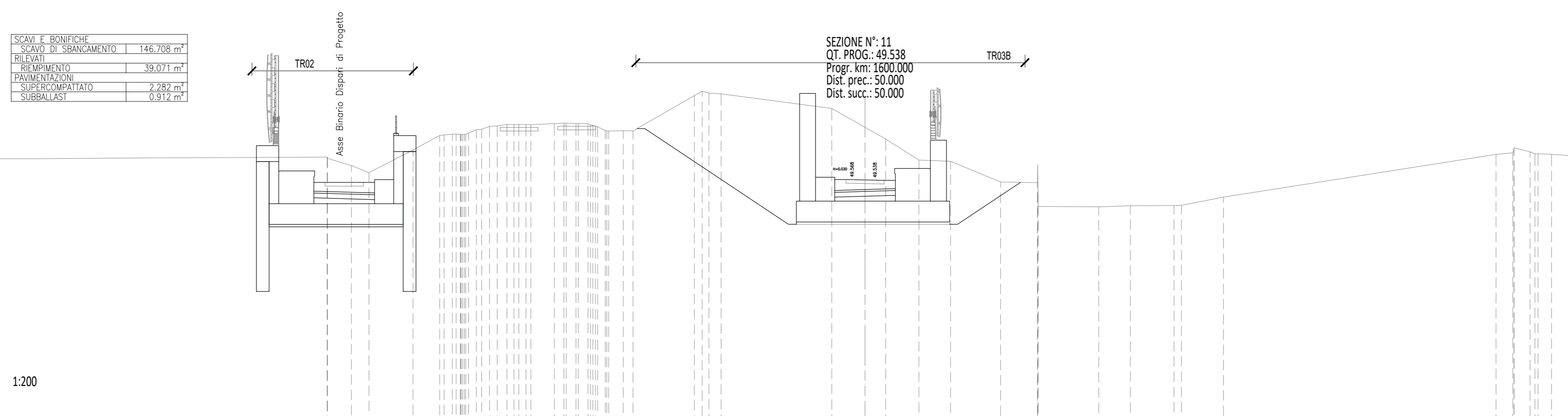
SCALE E QUANTIFICHE	
SCALARE DI SPANDIMENTO	111.815 m
RAMPI	37.489 m
TRONCHI	1.484 m
PARALLELIZZAZIONE	1.484 m
SUPERCOMPATTO	1.484 m
SUBBALLASTI	1.484 m



Qt. rif. 33.000

Quote Progetto	
Quote Terreno	-50.14
Dist. Parz. Progetto	
Dist. Parz. Terreno	-50.14
Distanze Terreno	

SCALE E QUANTIFICHE	
SCALARE DI SPANDIMENTO	146.708 m
RAMPI	39.071 m
TRONCHI	1.484 m
PARALLELIZZAZIONE	1.484 m
SUPERCOMPATTO	1.484 m
SUBBALLASTI	1.484 m



Qt. rif. 33.000

Quote Progetto	
Quote Terreno	-50.14
Dist. Parz. Progetto	
Dist. Parz. Terreno	-50.14
Distanze Terreno	

COMMITTENTE:  **RFI**
RETE FERROVIARIA ITALIANA
GRUPPO FERROVIE DELLO STATO ITALIANE

PROGETTAZIONE:  **ITALFER**
GRUPPO FERROVIE DELLO STATO ITALIANE

CUP J81H0200000001

S.O. PROGETTAZIONE INTEGRATA NORD
PROGETTO DEFINITIVO
**COMPLETAMENTO RADDOPPIO LINEA PARMA - LA SPEZIA (PONTREMOLESE)
TRATTA PARMA - VICOFERTILE**
10-OPERE CIVILI DI LINEA
CS01 - CORPO STRADALE FERROVIARIO (pk.0+000.00-8+136.59)

SEZIONI TRASVERSALI DI PROGETTO
TAV. 3/19

SCALA: 1 : 200

COMMESSA	LOTTO	FASE	ENTE	TIPO DOC.	OPERA/DISCIPLINA	PROGR.	REV.
I	P	0	D	2	6	W	9
C	S	0	1	0	0	0	3
B							

Rev.	Descrizione	Redatto	Data	Verificato	Data	Approvato	Data	Autorizzato Data
A	EMMISSIONE ESECUTIVA	P. Cusi	Feb 2022	M. Selloni	Feb 2022	G. Falda	Feb 2022	
B	ASSIGNAMENTO POSTI (ERFOR)	P. Cusi	08 2022	M. Selloni	08 2022	G. Falda	08 2022	A. Pirego

File: IP0000029WPCS010000038.dwg n. Etab.: