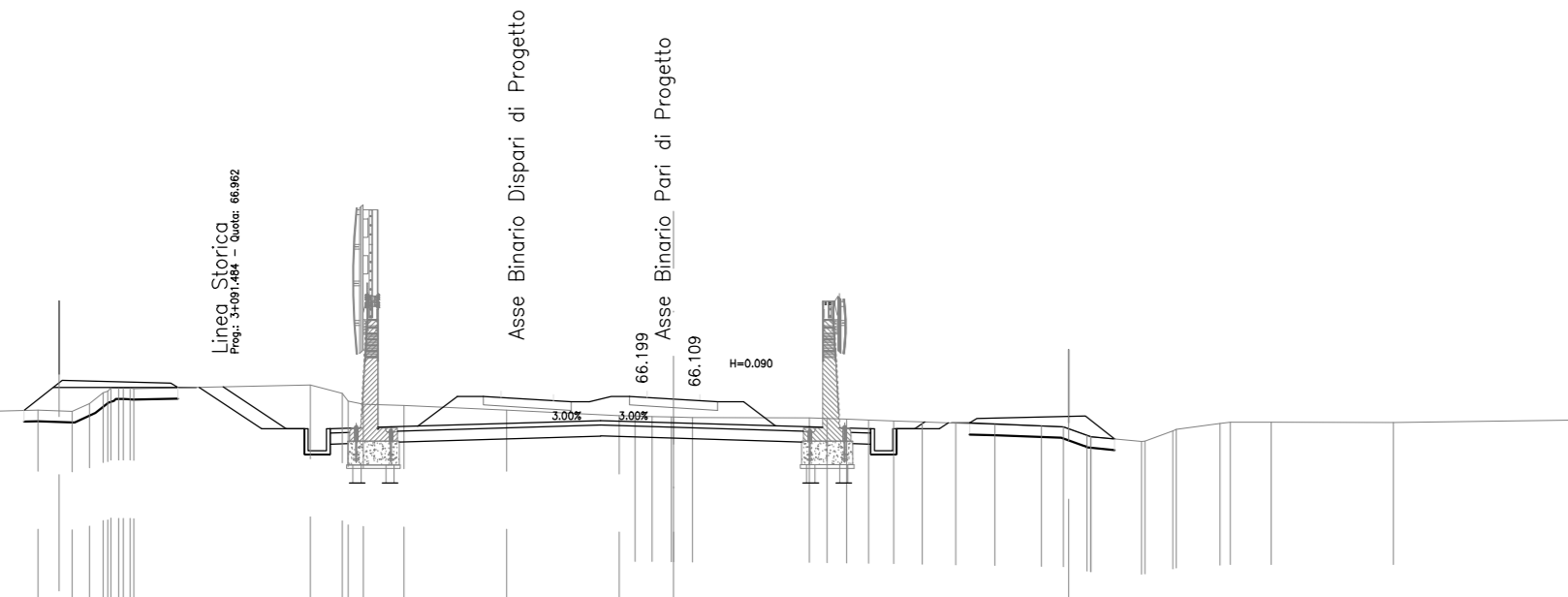


SOGLI E BORDI	
SOSTITUZIONE TERRENI STRADALI	2.419 m ²
SPAZIO DI SOSTANZIAMENTO	18.022 m ²
RETI	2.396 m ²
TERRENI VEGETALI	1.538 m ²
PARAPETTI	1.601 m ²
SOSTANZIAMENTO	1.440 m ²
SUBSIDIARI	1.440 m ²
TOTALE	1.440 m ²

SEZIONE N° 19
 QP PROG. 48.028
 Prog. art. 48.028
 Det. art. 50.000
 Det. art. 50.000

R02



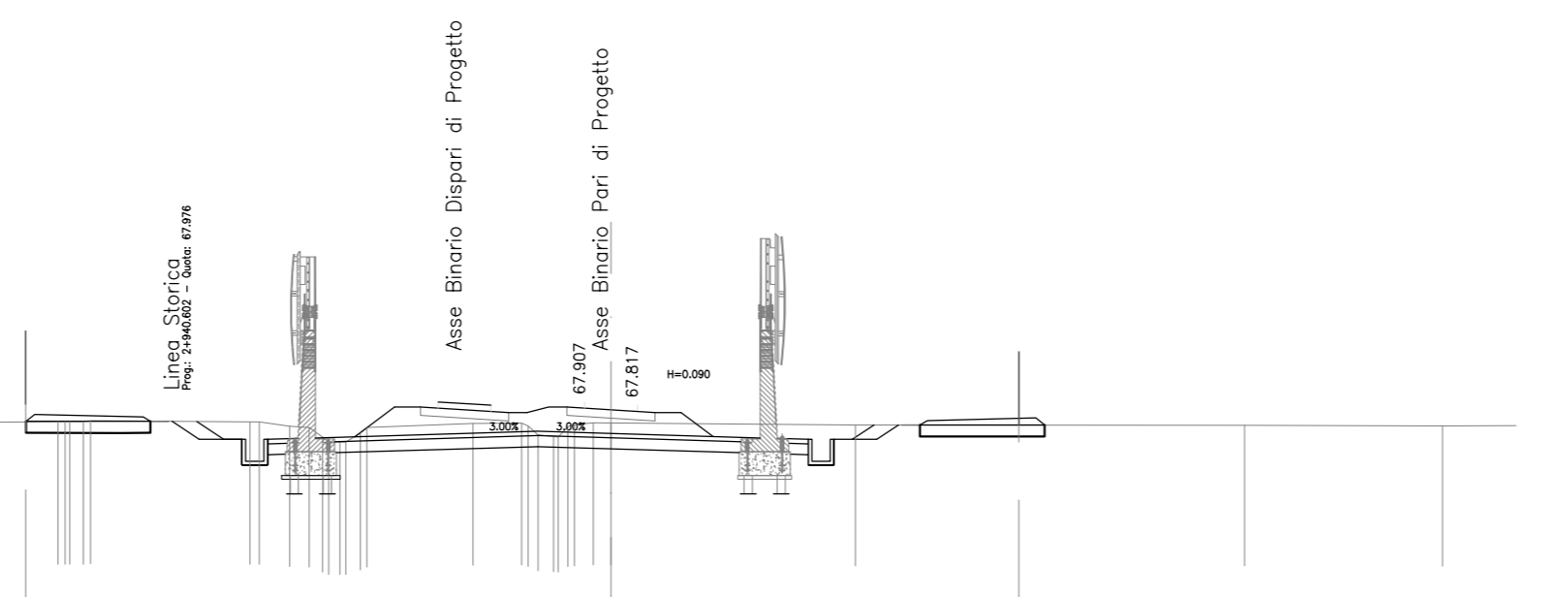
1:200
 Qt. rif. 56.000

Quote Progetto	
Quote Terreno	
Dist. Parz. Progetto	
Distanze Progetto	
Distanze Terreno	

SOGLI E BORDI	
SOSTITUZIONE TERRENI STRADALI	2.144 m ²
SPAZIO DI SOSTANZIAMENTO	15.125 m ²
RETI	1.538 m ²
TERRENI VEGETALI	1.538 m ²
PARAPETTI	1.538 m ²
SOSTANZIAMENTO	1.440 m ²
SUBSIDIARI	1.440 m ²
TOTALE	1.440 m ²

SEZIONE N° 18
 QP PROG. 48.027
 Prog. art. 48.027
 Det. art. 50.000
 Det. art. 50.000

R02



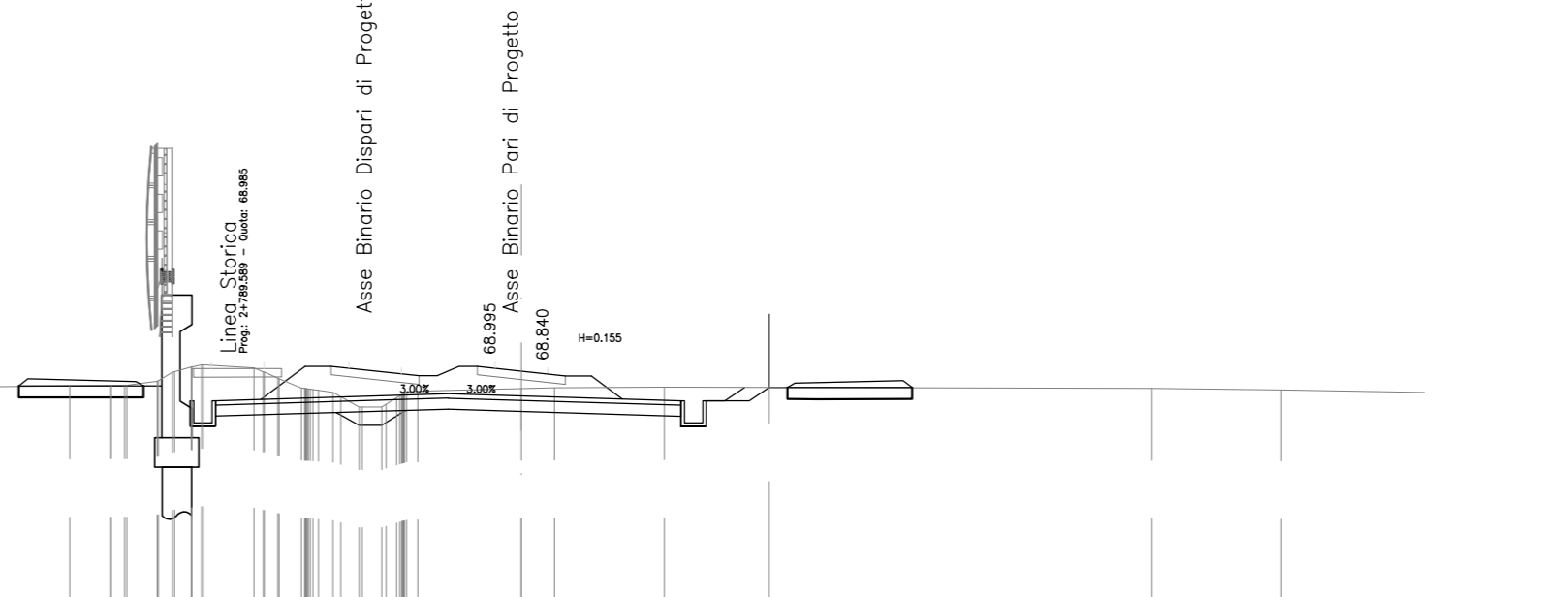
1:200
 Qt. rif. 58.000

Quote Progetto	
Quote Terreno	
Dist. Parz. Progetto	
Distanze Progetto	
Distanze Terreno	

SOGLI E BORDI	
SOSTITUZIONE TERRENI STRADALI	2.140 m ²
SPAZIO DI SOSTANZIAMENTO	13.000 m ²
RETI	1.538 m ²
TERRENI VEGETALI	1.538 m ²
PARAPETTI	1.538 m ²
SOSTANZIAMENTO	1.440 m ²
SUBSIDIARI	1.440 m ²
TOTALE	1.440 m ²

SEZIONE N° 21
 QP PROG. 48.040
 Prog. art. 48.040
 Det. art. 50.000
 Det. art. 50.000

R02



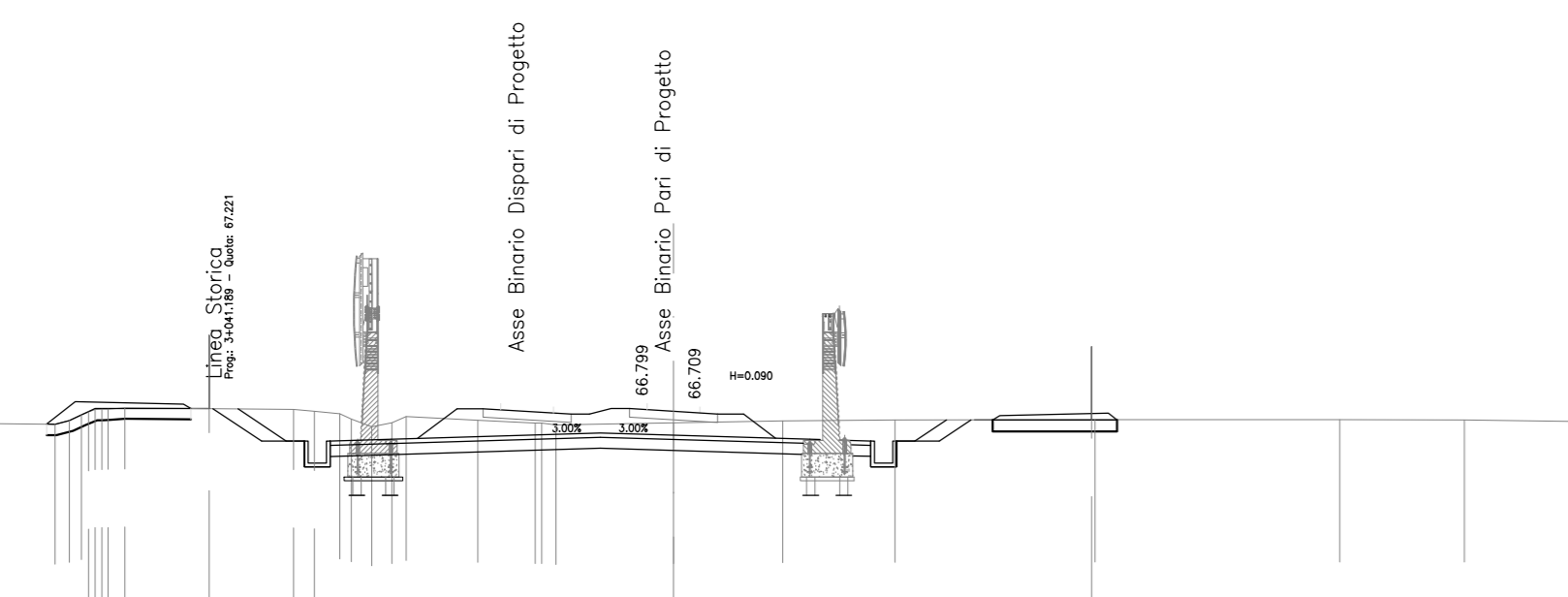
1:200
 Qt. rif. 58.000

Quote Progetto	
Quote Terreno	
Dist. Parz. Progetto	
Distanze Progetto	
Distanze Terreno	

SOGLI E BORDI	
SOSTITUZIONE TERRENI STRADALI	2.200 m ²
SPAZIO DI SOSTANZIAMENTO	18.022 m ²
RETI	2.396 m ²
TERRENI VEGETALI	1.538 m ²
PARAPETTI	1.601 m ²
SOSTANZIAMENTO	1.440 m ²
SUBSIDIARI	1.440 m ²
TOTALE	1.440 m ²

SEZIONE N° 18
 QP PROG. 48.028
 Prog. art. 48.028
 Det. art. 50.000
 Det. art. 50.000

R02



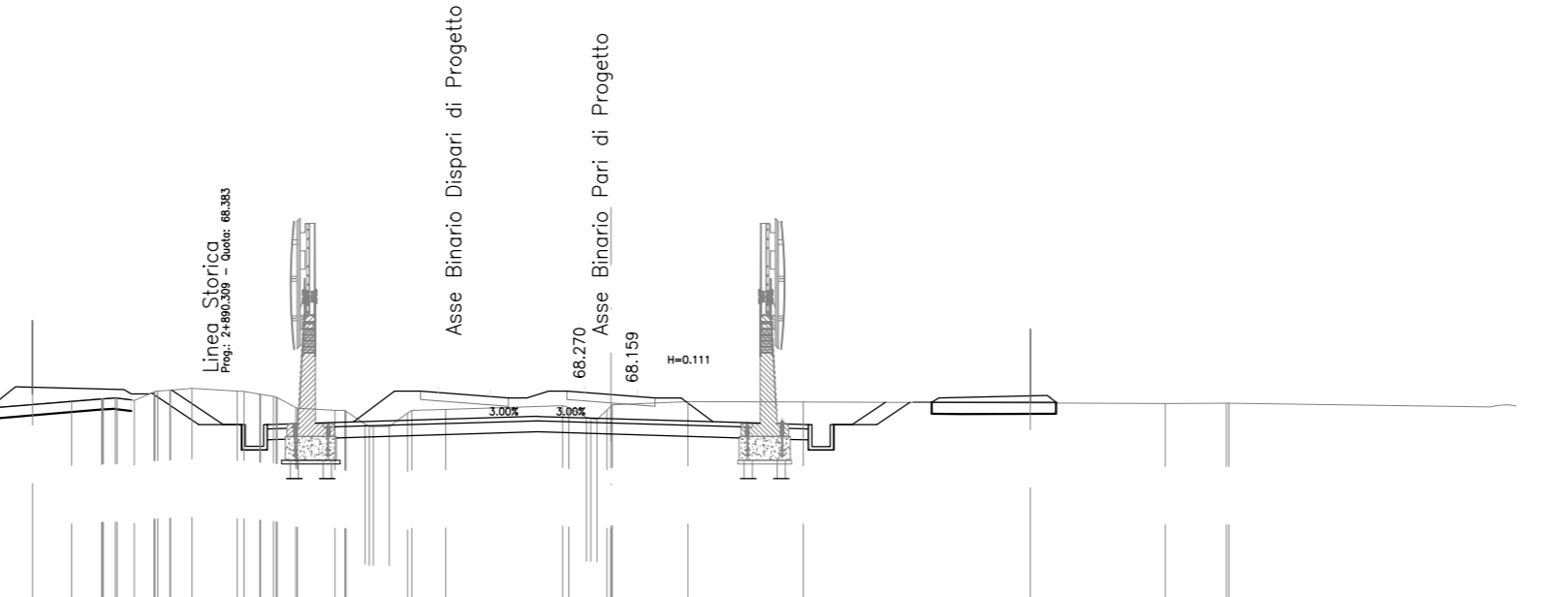
1:200
 Qt. rif. 57.000

Quote Progetto	
Quote Terreno	
Dist. Parz. Progetto	
Distanze Progetto	
Distanze Terreno	

SOGLI E BORDI	
SOSTITUZIONE TERRENI STRADALI	2.212 m ²
SPAZIO DI SOSTANZIAMENTO	13.220 m ²
RETI	1.538 m ²
TERRENI VEGETALI	1.538 m ²
PARAPETTI	1.538 m ²
SOSTANZIAMENTO	1.440 m ²
SUBSIDIARI	1.440 m ²
TOTALE	1.440 m ²

SEZIONE N° 19
 QP PROG. 48.029
 Prog. art. 48.029
 Det. art. 50.000
 Det. art. 50.000

R02



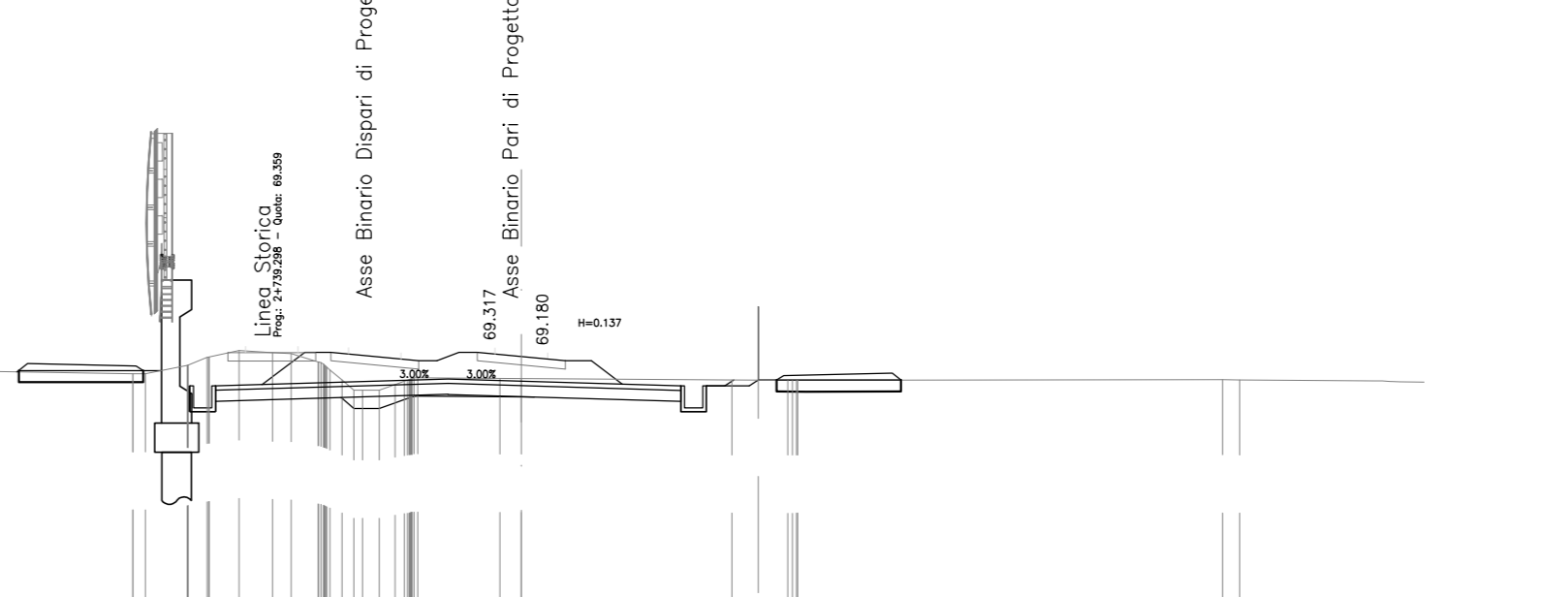
1:200
 Qt. rif. 58.000

Quote Progetto	
Quote Terreno	
Dist. Parz. Progetto	
Distanze Progetto	
Distanze Terreno	

SOGLI E BORDI	
SOSTITUZIONE TERRENI STRADALI	1.807 m ²
SPAZIO DI SOSTANZIAMENTO	10.000 m ²
RETI	1.538 m ²
TERRENI VEGETALI	1.538 m ²
PARAPETTI	1.538 m ²
SOSTANZIAMENTO	1.440 m ²
SUBSIDIARI	1.440 m ²
TOTALE	1.440 m ²

SEZIONE N° 20
 QP PROG. 48.039
 Prog. art. 48.039
 Det. art. 50.000
 Det. art. 50.000

R02



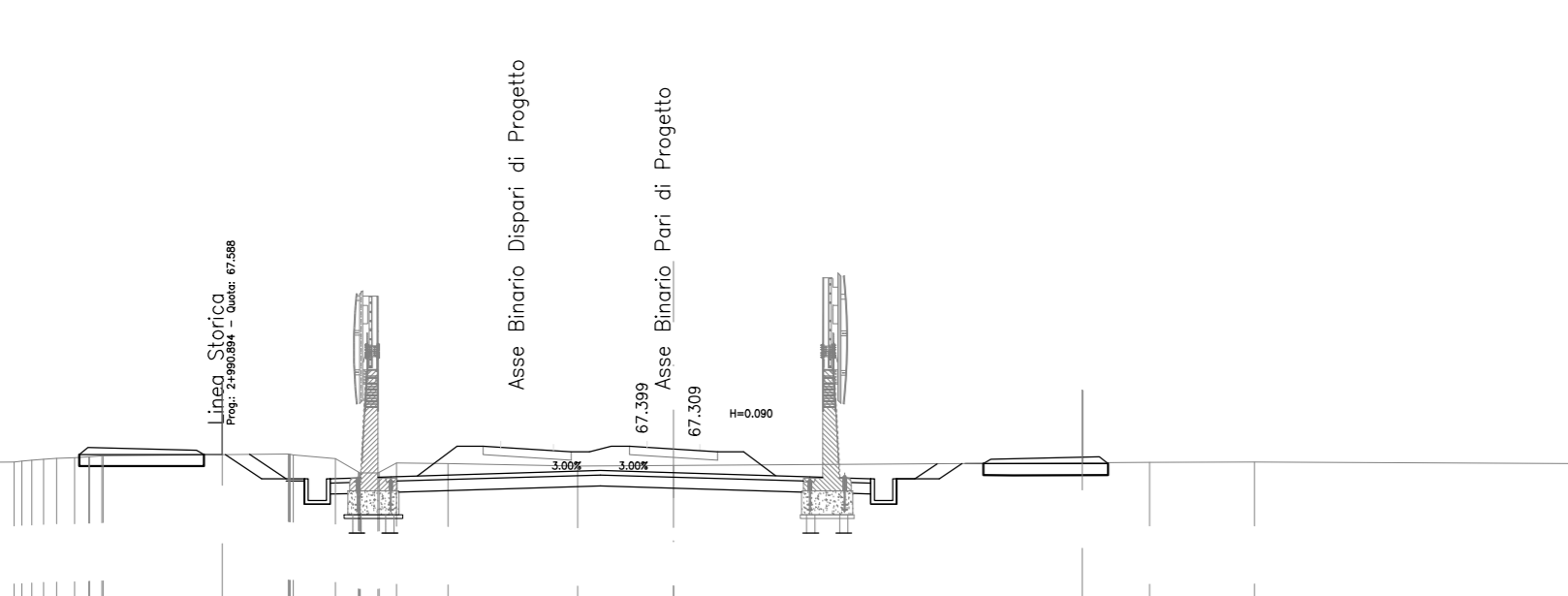
1:200
 Qt. rif. 58.000

Quote Progetto	
Quote Terreno	
Dist. Parz. Progetto	
Distanze Progetto	
Distanze Terreno	

SOGLI E BORDI	
SOSTITUZIONE TERRENI STRADALI	2.204 m ²
SPAZIO DI SOSTANZIAMENTO	18.044 m ²
RETI	1.211 m ²
TERRENI VEGETALI	1.538 m ²
PARAPETTI	1.220 m ²
SOSTANZIAMENTO	1.440 m ²
SUBSIDIARI	1.440 m ²
TOTALE	1.440 m ²

SEZIONE N° 17
 QP PROG. 48.026
 Prog. art. 48.026
 Det. art. 50.000
 Det. art. 50.000

R02



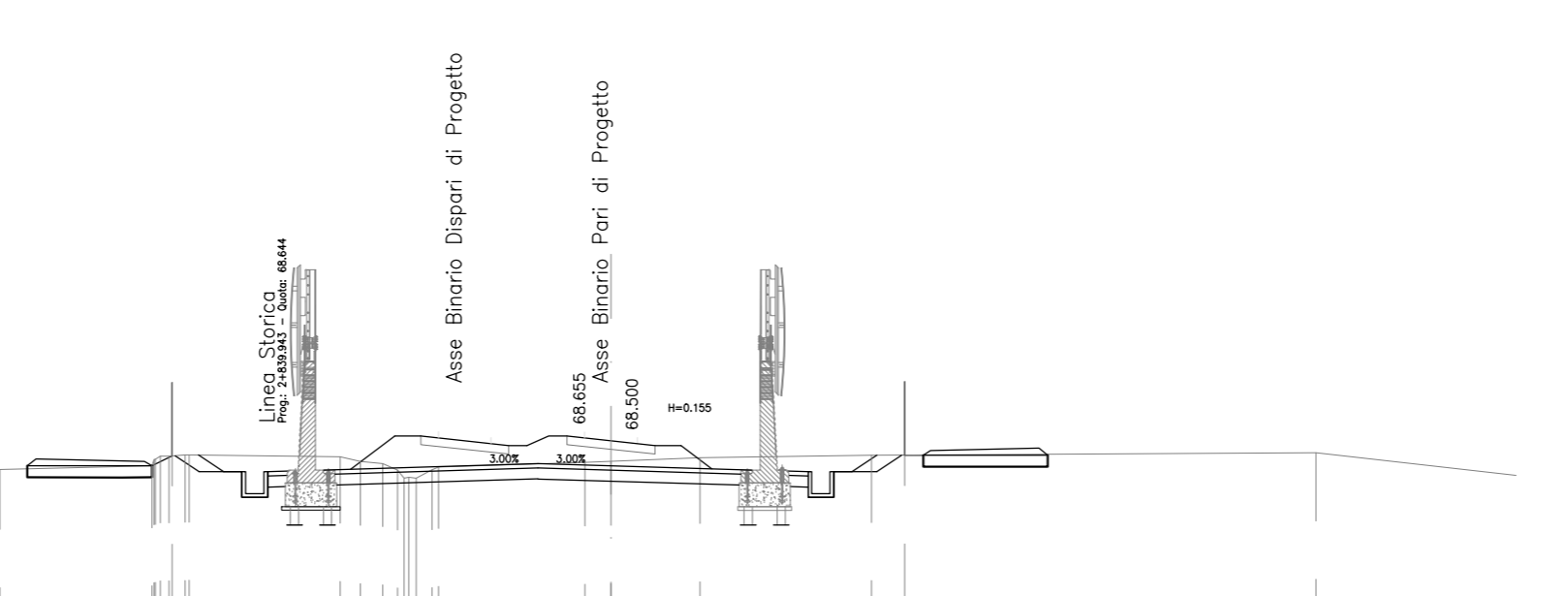
1:200
 Qt. rif. 57.000

Quote Progetto	
Quote Terreno	
Dist. Parz. Progetto	
Distanze Progetto	
Distanze Terreno	

SOGLI E BORDI	
SOSTITUZIONE TERRENI STRADALI	2.009 m ²
SPAZIO DI SOSTANZIAMENTO	13.220 m ²
RETI	1.538 m ²
TERRENI VEGETALI	1.538 m ²
PARAPETTI	1.538 m ²
SOSTANZIAMENTO	1.440 m ²
SUBSIDIARI	1.440 m ²
TOTALE	1.440 m ²

SEZIONE N° 18
 QP PROG. 48.030
 Prog. art. 48.030
 Det. art. 50.000
 Det. art. 50.000

R02



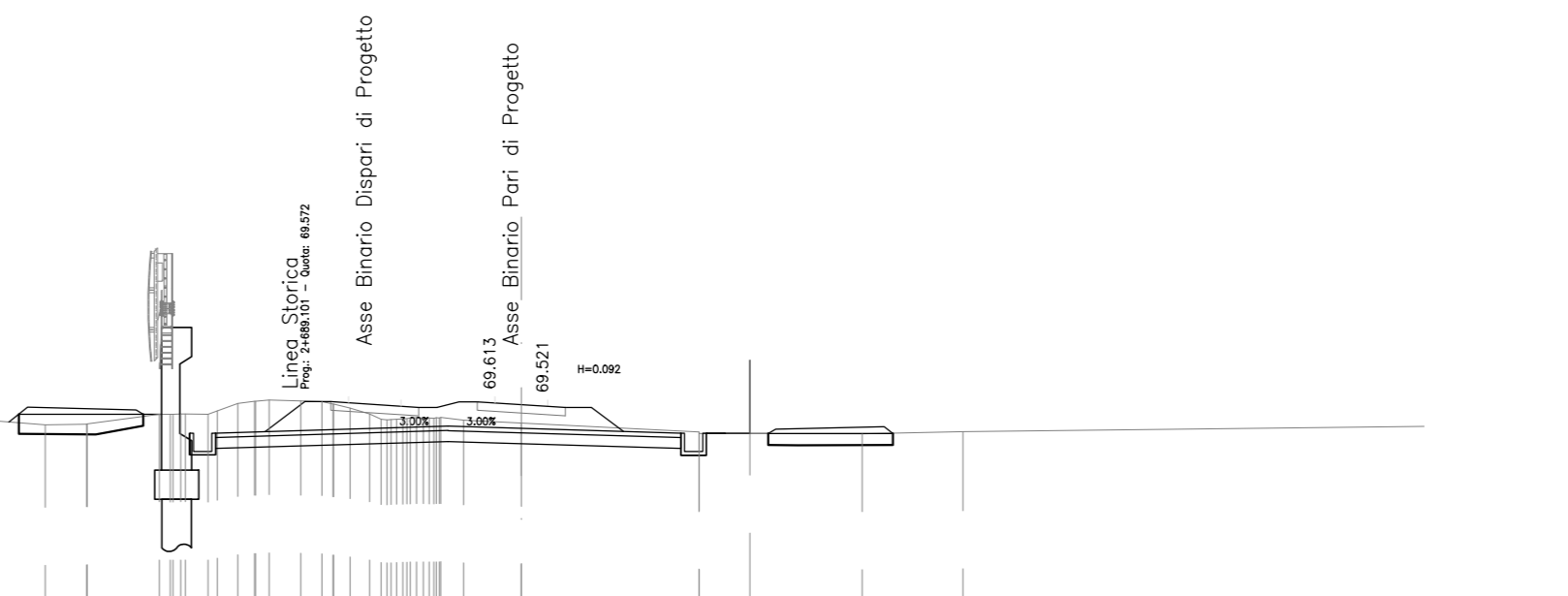
1:200
 Qt. rif. 58.000

Quote Progetto	
Quote Terreno	
Dist. Parz. Progetto	
Distanze Progetto	
Distanze Terreno	

SOGLI E BORDI	
SOSTITUZIONE TERRENI STRADALI	2.015 m ²
SPAZIO DI SOSTANZIAMENTO	10.044 m ²
RETI	1.538 m ²
TERRENI VEGETALI	1.538 m ²
PARAPETTI	1.538 m ²
SOSTANZIAMENTO	1.440 m ²
SUBSIDIARI	1.440 m ²
TOTALE	1.440 m ²

SEZIONE N° 19
 QP PROG. 48.031
 Prog. art. 48.031
 Det. art. 50.000
 Det. art. 50.000

R02



1:200
 Qt. rif. 58.000

Quote Progetto	
Quote Terreno	
Dist. Parz. Progetto	
Distanze Progetto	
Distanze Terreno	

COMMITTENTE:

PROGETTAZIONE:

CUP J81H02000000001

S.O. PROGETTAZIONE INTEGRATA NORD
 PROGETTO DEFINITIVO
 COMPLETAMENTO RADDOPPIO LINEA PARMA - LA SPEZIA (PONTREMOLESE)
 TRATTA PARMA - VICOFERTILE

10-OPERE CIVILI DI LINEA
 CS01 - CORPO STRADALE FERROVIARIO (pk.0+000,00-8+136,59)

SEZIONI TRASVERSALI DI PROGETTO
 TAV. 12/19
 SCALA: 1 : 200

COMMESSA LOTTO FASE ENTE TIPO DOC. OPERA/DISCIPLINA PROGR. REV.
 I P 00 00 D 26 W 9 CS 01 10 0 1 2 B

Rev.	Descrizione	Redatto	Data	Verificato	Data	Approvato	Data	Autorizzato	Data
A	EMISSIONE ESECUTIVA	P. Cuomo	Feb 2022	M. Saldutti	Feb 2022	G. Fadda	Feb 2022	A. Pirego	Feb 2022
B	AGGIORNAMENTO POST VERIFICA	P. Cuomo	06 2022	M. Saldutti	06 2022	G. Fadda	06 2022	A. Pirego	06 2022