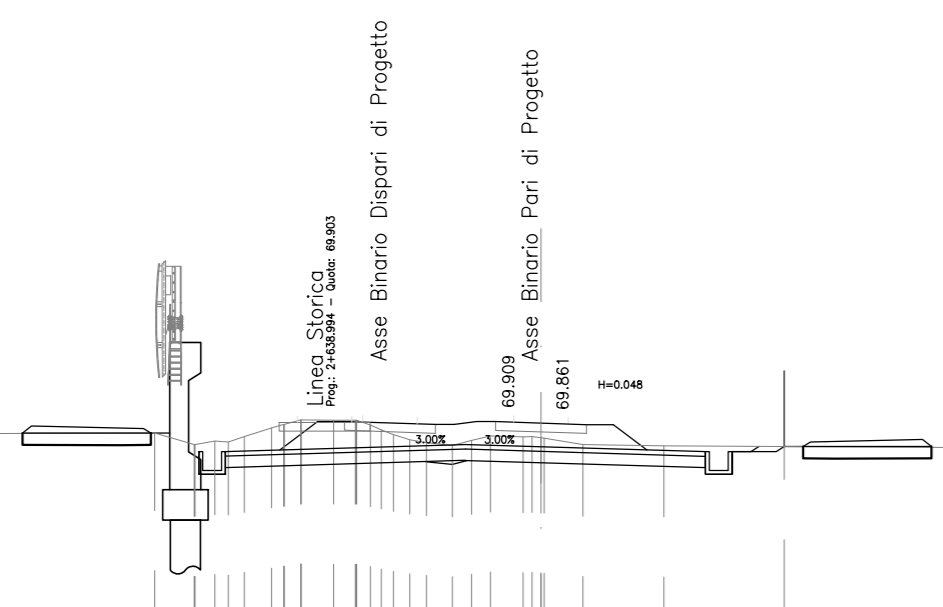


SOGLI E BARRIERE	
SOSTITUZIONE TERRENI STRADELLI	2.208 m ²
OPERE DI SERRAMENTAMENTO	11.517 m ²
RETI	1.914 m ²
TERRENI VEGETALI	8.368 m ²
PARAPETTI	1.810 m ²
SUPERFICIE PAVIMENTATE	1.824 m ²
SUBSTRATI	1.824 m ²
PAVIMENTAZIONE STRADELLI FS	0,981 m ²

QUOTE PROGETTO	
QUOTE TERRENO	
DIST. PARZ. PROGETTO	
DISTANZE PROGETTO	
DISTANZE TERRENO	

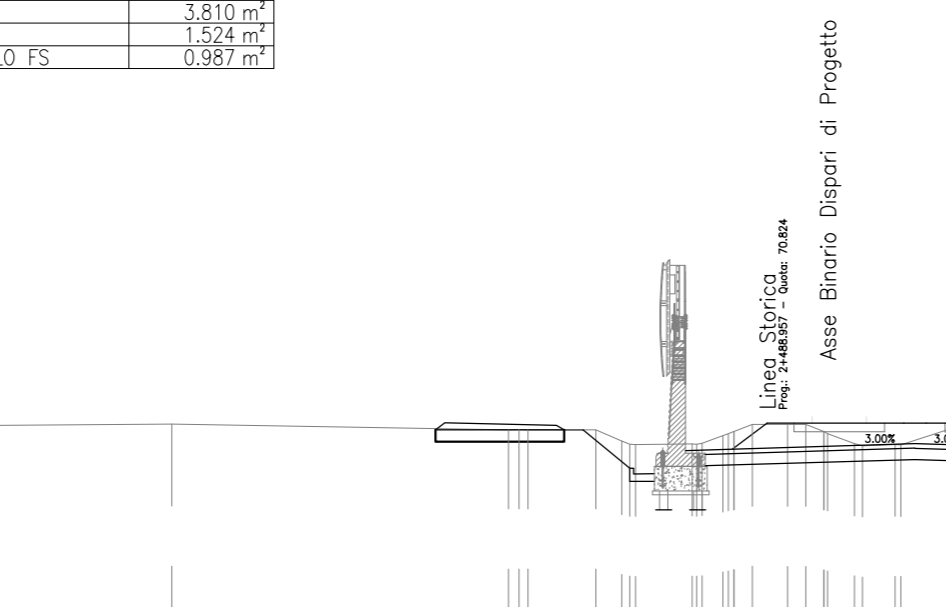


Qt. rif. 59.000

Quote Progetto	
Quote Terreno	
Dist. Parz. Progetto	
Distanze Progetto	
Distanze Terreno	

SOGLI E BARRIERE	
SOSTITUZIONE TERRENI STRADELLI	2.207 m ²
OPERE DI SERRAMENTAMENTO	11.517 m ²
RETI	1.914 m ²
TERRENI VEGETALI	8.368 m ²
PARAPETTI	1.810 m ²
SUPERFICIE PAVIMENTATE	1.824 m ²
SUBSTRATI	1.824 m ²
PAVIMENTAZIONE STRADELLI FS	0,981 m ²

QUOTE PROGETTO	
QUOTE TERRENO	
DIST. PARZ. PROGETTO	
DISTANZE PROGETTO	
DISTANZE TERRENO	

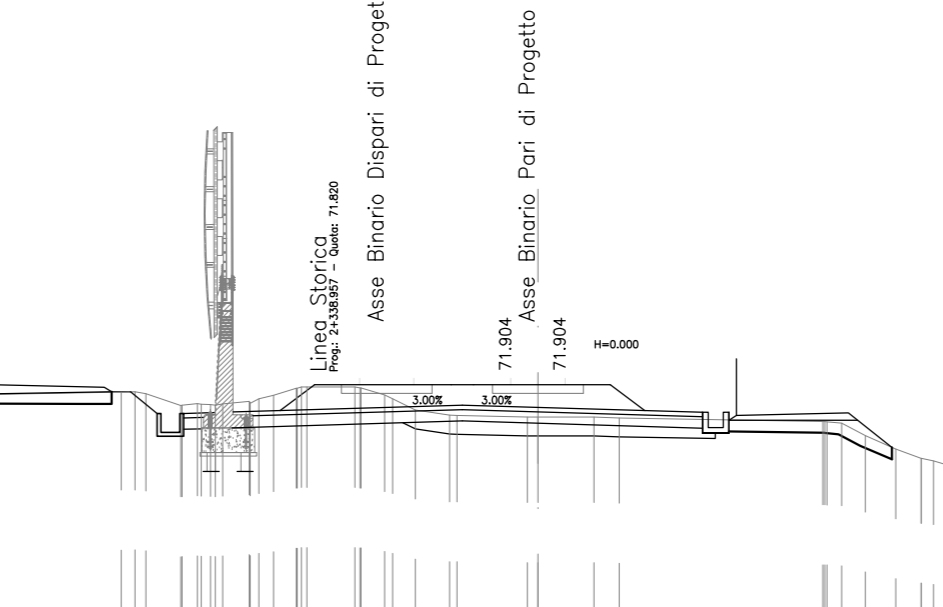


Qt. rif. 60.000

Quote Progetto	
Quote Terreno	
Dist. Parz. Progetto	
Distanze Progetto	
Distanze Terreno	

SOGLI E BARRIERE	
SOSTITUZIONE TERRENI STRADELLI	2.143 m ²
OPERE DI SERRAMENTAMENTO	8.342 m ²
RETI	1.810 m ²
TERRENI VEGETALI	1.810 m ²
PARAPETTI	1.810 m ²
SUPERFICIE PAVIMENTATE	1.810 m ²
SUBSTRATI	1.810 m ²
PAVIMENTAZIONE STRADELLI FS	1,078 m ²

QUOTE PROGETTO	
QUOTE TERRENO	
DIST. PARZ. PROGETTO	
DISTANZE PROGETTO	
DISTANZE TERRENO	

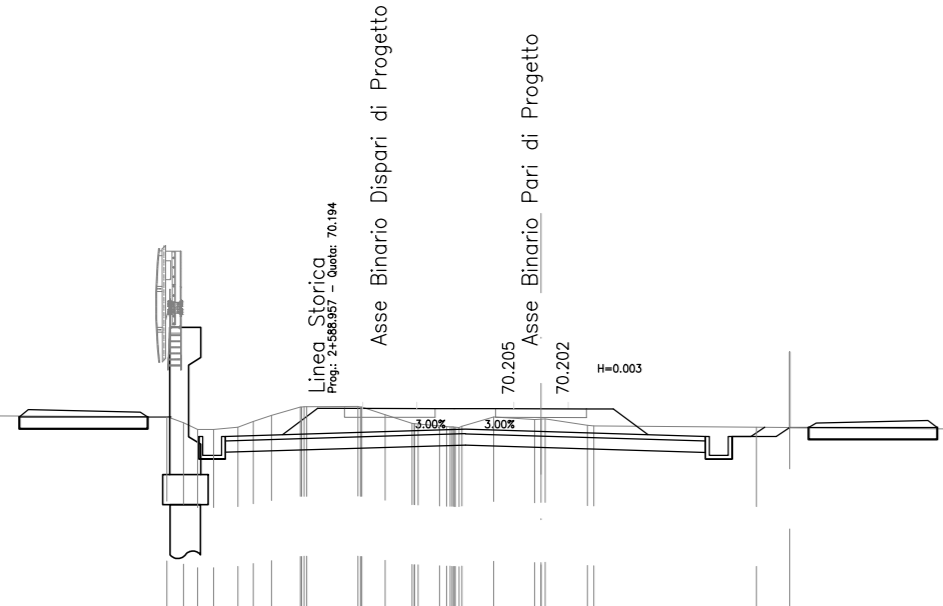


Qt. rif. 60.000

Quote Progetto	
Quote Terreno	
Dist. Parz. Progetto	
Distanze Progetto	
Distanze Terreno	

SOGLI E BARRIERE	
SOSTITUZIONE TERRENI STRADELLI	2.134 m ²
OPERE DI SERRAMENTAMENTO	11.518 m ²
RETI	1.914 m ²
TERRENI VEGETALI	8.368 m ²
PARAPETTI	1.810 m ²
SUPERFICIE PAVIMENTATE	1.824 m ²
SUBSTRATI	1.824 m ²
PAVIMENTAZIONE STRADELLI FS	0,981 m ²

QUOTE PROGETTO	
QUOTE TERRENO	
DIST. PARZ. PROGETTO	
DISTANZE PROGETTO	
DISTANZE TERRENO	

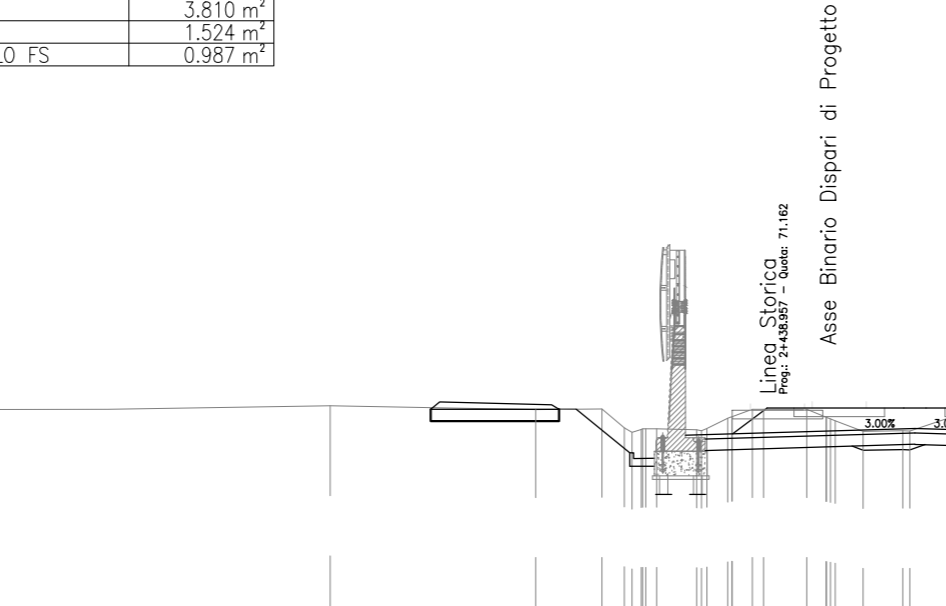


Qt. rif. 59.000

Quote Progetto	
Quote Terreno	
Dist. Parz. Progetto	
Distanze Progetto	
Distanze Terreno	

SOGLI E BARRIERE	
SOSTITUZIONE TERRENI STRADELLI	2.203 m ²
OPERE DI SERRAMENTAMENTO	11.481 m ²
RETI	1.914 m ²
TERRENI VEGETALI	8.368 m ²
PARAPETTI	1.810 m ²
SUPERFICIE PAVIMENTATE	1.810 m ²
SUBSTRATI	1.810 m ²
PAVIMENTAZIONE STRADELLI FS	0,981 m ²

QUOTE PROGETTO	
QUOTE TERRENO	
DIST. PARZ. PROGETTO	
DISTANZE PROGETTO	
DISTANZE TERRENO	

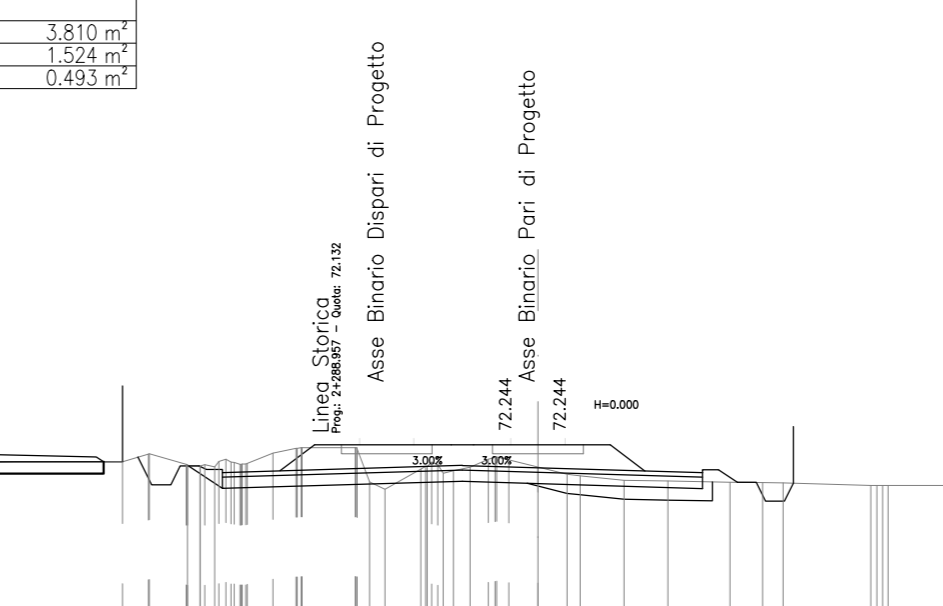


Qt. rif. 60.000

Quote Progetto	
Quote Terreno	
Dist. Parz. Progetto	
Distanze Progetto	
Distanze Terreno	

SOGLI E BARRIERE	
SOSTITUZIONE TERRENI STRADELLI	1.030 m ²
OPERE DI SERRAMENTAMENTO	8.342 m ²
RETI	1.810 m ²
TERRENI VEGETALI	1.810 m ²
PARAPETTI	1.810 m ²
SUPERFICIE PAVIMENTATE	1.810 m ²
SUBSTRATI	1.810 m ²
PAVIMENTAZIONE STRADELLI FS	0,491 m ²

QUOTE PROGETTO	
QUOTE TERRENO	
DIST. PARZ. PROGETTO	
DISTANZE PROGETTO	
DISTANZE TERRENO	

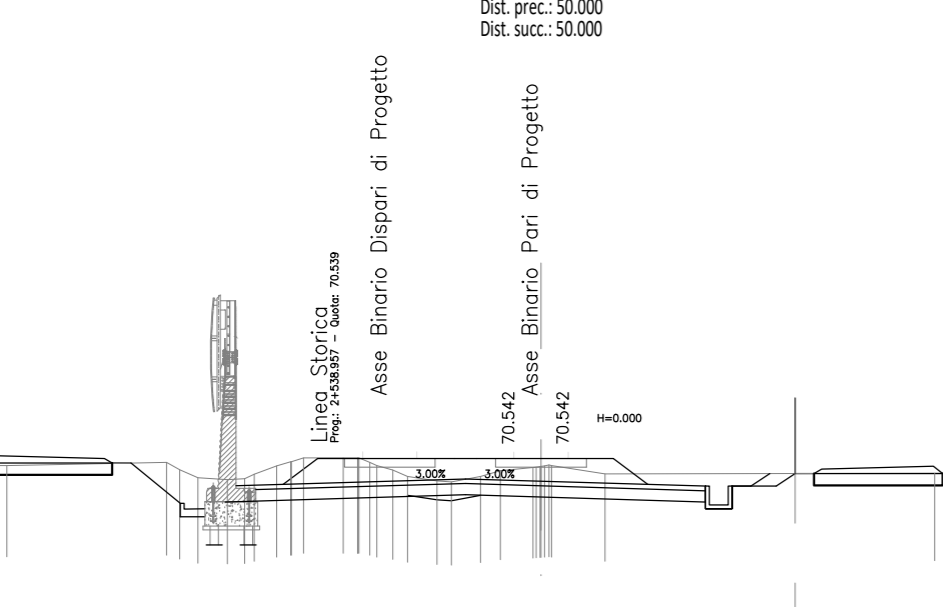


Qt. rif. 62.000

Quote Progetto	
Quote Terreno	
Dist. Parz. Progetto	
Distanze Progetto	
Distanze Terreno	

SOGLI E BARRIERE	
SOSTITUZIONE TERRENI STRADELLI	2.208 m ²
OPERE DI SERRAMENTAMENTO	11.517 m ²
RETI	1.914 m ²
TERRENI VEGETALI	8.368 m ²
PARAPETTI	1.810 m ²
SUPERFICIE PAVIMENTATE	1.824 m ²
SUBSTRATI	1.824 m ²
PAVIMENTAZIONE STRADELLI FS	0,981 m ²

QUOTE PROGETTO	
QUOTE TERRENO	
DIST. PARZ. PROGETTO	
DISTANZE PROGETTO	
DISTANZE TERRENO	

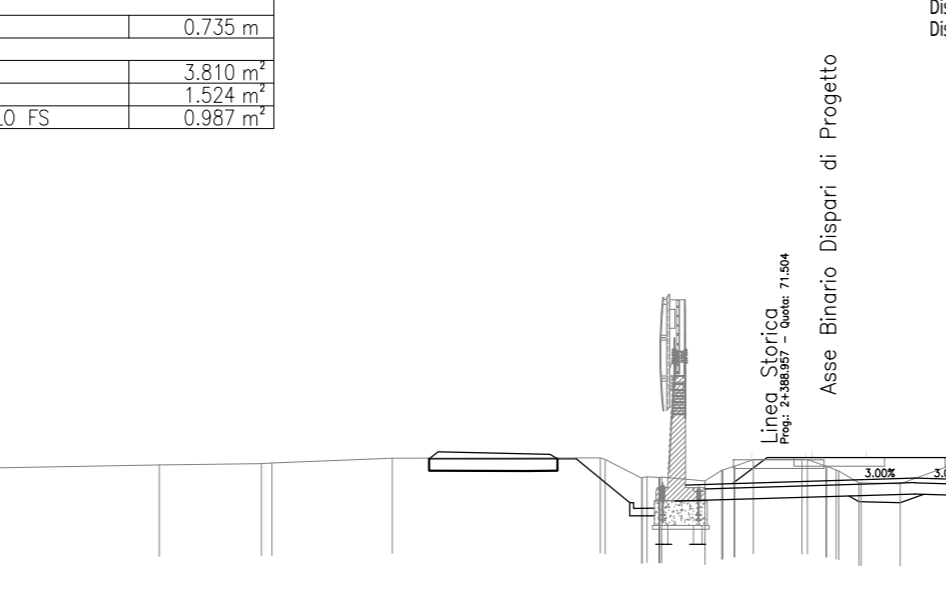


Qt. rif. 59.000

Quote Progetto	
Quote Terreno	
Dist. Parz. Progetto	
Distanze Progetto	
Distanze Terreno	

SOGLI E BARRIERE	
SOSTITUZIONE TERRENI STRADELLI	2.200 m ²
OPERE DI SERRAMENTAMENTO	11.538 m ²
RETI	1.914 m ²
TERRENI VEGETALI	8.368 m ²
PARAPETTI	1.810 m ²
SUPERFICIE PAVIMENTATE	1.810 m ²
SUBSTRATI	1.810 m ²
PAVIMENTAZIONE STRADELLI FS	0,981 m ²

QUOTE PROGETTO	
QUOTE TERRENO	
DIST. PARZ. PROGETTO	
DISTANZE PROGETTO	
DISTANZE TERRENO	

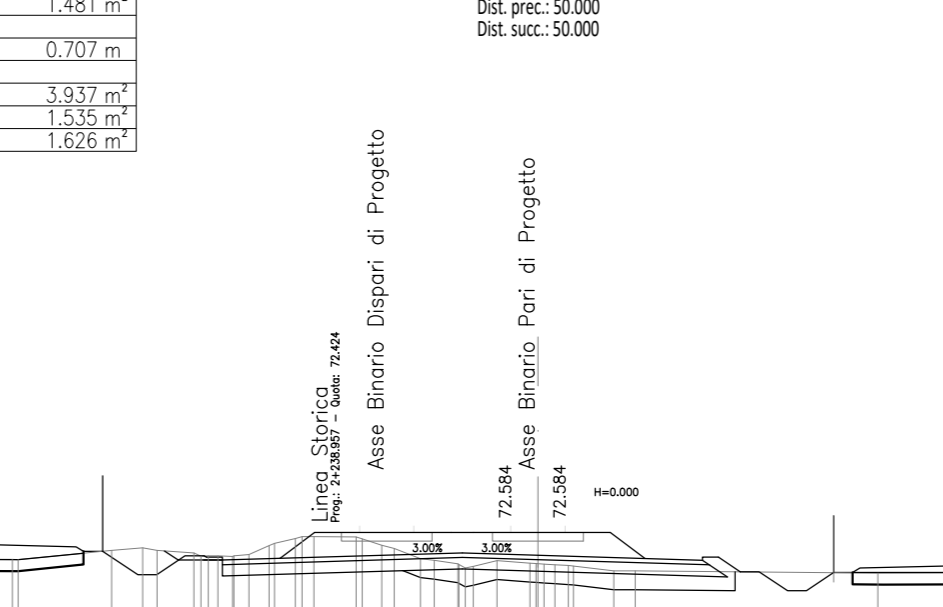


Qt. rif. 60.000

Quote Progetto	
Quote Terreno	
Dist. Parz. Progetto	
Distanze Progetto	
Distanze Terreno	

SOGLI E BARRIERE	
SOSTITUZIONE TERRENI STRADELLI	2.124 m ²
OPERE DI SERRAMENTAMENTO	8.342 m ²
RETI	1.810 m ²
TERRENI VEGETALI	1.810 m ²
PARAPETTI	1.810 m ²
SUPERFICIE PAVIMENTATE	1.810 m ²
SUBSTRATI	1.810 m ²
PAVIMENTAZIONE STRADELLI FS	1,638 m ²

QUOTE PROGETTO	
QUOTE TERRENO	
DIST. PARZ. PROGETTO	
DISTANZE PROGETTO	
DISTANZE TERRENO	



Qt. rif. 63.000

Quote Progetto	
Quote Terreno	
Dist. Parz. Progetto	
Distanze Progetto	
Distanze Terreno	

COMMITTENTE: **RFI** RETE FERROVIARIA ITALIANA GRUPPO FERROVIE DELLO STATO ITALIANE

PROGETTAZIONE: **ITALFER** INFRASTRUTTURE FERROVIARIE DELLO STATO ITALIANO

CUP J81H02000000001

S.O. PROGETTAZIONE INTEGRATA NORD

PROGETTO DEFINITIVO

COMPLETAMENTO RADDOPPIO LINEA PARMA - LA SPEZIA (PONTREMOLESE)

TRATTA PARMA - VICOFERTILE

10-OPERE CIVILI DI LINEA

CS01 - CORPO STRADALE FERROVIARIO (pk.0+000,00-8+136,59)

SEZIONI TRASVERSALI DI PROGETTO

TAV. 13/19

SCALA: 1 : 200

COMMESSA LOTTO FASE ENTE TIPO DOC. OPERA/DISCIPLINA PROGR. REV.

I P 00 0 0 D 26 W 9 CS 01 10 0 1 3 B

Rev.	Descrizione	Redatto	Data	Verificato	Data	Approvato	Data	Autorizzato	Data
A	EMISSIONE ESECUTIVA	P. Cuomo	Feb 2022	M. Sallusti	Feb 2022	G. Falda	Feb 2022		
B	AGGIORNAMENTO POST VERBALE	P. Cuomo	06 2022	M. Sallusti	06 2022	G. Falda	06 2022	A. Pirego	

File: I:\P000020\W9CS01\000138.dwg n. Etab.: 1