

Quadri di sintesi per sezione R03 n° 13. Tabelle con dati di progetto: QUOTE PROGETTO, QUOTE TERRENO, DIST. PARZ. PROGETTO, DISTANZE PROGETTO, DISTANZE TERRENO. Specifica: QUOTE PROGETTO: 1.884 m², QUOTE TERRENO: 1.884 m².




Table with 5 rows: Quote Progetto, Quote Terreno, Dist. Parz. Progetto, Distanze Progetto, Distanze Terreno. Columns for stationing points 71.77, 71.65, 71.65, 72.03, 72.10, 72.10, 72.09, 72.09, 72.03, 72.03, 71.73, 71.69, 71.68, 71.68, 71.67, 71.67, 71.67, 71.67, 71.67.

Quadri di sintesi per sezione R03 n° 14. Tabelle con dati di progetto: QUOTE PROGETTO, QUOTE TERRENO, DIST. PARZ. PROGETTO, DISTANZE PROGETTO, DISTANZE TERRENO. Specifica: QUOTE PROGETTO: 2.499 m², QUOTE TERRENO: 2.499 m².




Table with 5 rows: Quote Progetto, Quote Terreno, Dist. Parz. Progetto, Distanze Progetto, Distanze Terreno. Columns for stationing points 71.91, 72.08, 72.03, 72.03, 72.03, 72.03, 72.03, 72.03, 72.03, 72.03, 72.03, 72.03, 72.03, 72.03, 72.03, 72.03, 72.03, 72.03, 72.03.

Quadri di sintesi per sezione R03 n° 15. Tabelle con dati di progetto: QUOTE PROGETTO, QUOTE TERRENO, DIST. PARZ. PROGETTO, DISTANZE PROGETTO, DISTANZE TERRENO. Specifica: QUOTE PROGETTO: 2.243 m², QUOTE TERRENO: 2.243 m².




Table with 5 rows: Quote Progetto, Quote Terreno, Dist. Parz. Progetto, Distanze Progetto, Distanze Terreno. Columns for stationing points 72.12, 72.05, 72.05, 72.05, 72.05, 72.05, 72.05, 72.05, 72.05, 72.05, 72.05, 72.05, 72.05, 72.05, 72.05, 72.05, 72.05, 72.05.

Quadri di sintesi per sezione R03 n° 16. Tabelle con dati di progetto: QUOTE PROGETTO, QUOTE TERRENO, DIST. PARZ. PROGETTO, DISTANZE PROGETTO, DISTANZE TERRENO. Specifica: QUOTE PROGETTO: 2.806 m², QUOTE TERRENO: 2.806 m².




Table with 5 rows: Quote Progetto, Quote Terreno, Dist. Parz. Progetto, Distanze Progetto, Distanze Terreno. Columns for stationing points 72.44, 72.48, 72.48, 72.83, 72.93, 72.93, 72.93, 72.93, 72.49, 72.49, 72.50, 72.50, 72.50, 72.50, 72.50, 72.50, 72.50, 72.50.

Quadri di sintesi per sezione R03 n° 17. Tabelle con dati di progetto: QUOTE PROGETTO, QUOTE TERRENO, DIST. PARZ. PROGETTO, DISTANZE PROGETTO, DISTANZE TERRENO. Specifica: QUOTE PROGETTO: 4.192 m², QUOTE TERRENO: 4.192 m².




Table with 5 rows: Quote Progetto, Quote Terreno, Dist. Parz. Progetto, Distanze Progetto, Distanze Terreno. Columns for stationing points 72.87, 72.86, 72.86, 72.86, 72.86, 72.86, 72.86, 72.86, 72.86, 72.86, 72.86, 72.86, 72.86, 72.86, 72.86, 72.86, 72.86, 72.86.

Quadri di sintesi per sezione R03 n° 18. Tabelle con dati di progetto: QUOTE PROGETTO, QUOTE TERRENO, DIST. PARZ. PROGETTO, DISTANZE PROGETTO, DISTANZE TERRENO. Specifica: QUOTE PROGETTO: 3.032 m², QUOTE TERRENO: 3.032 m².




Table with 5 rows: Quote Progetto, Quote Terreno, Dist. Parz. Progetto, Distanze Progetto, Distanze Terreno. Columns for stationing points 72.25, 72.25, 72.43, 72.43, 72.43, 72.43, 72.43, 72.43, 72.43, 72.43, 72.43, 72.43, 72.43, 72.43, 72.43, 72.43, 72.43, 72.43.

Quadri di sintesi per sezione R03 n° 19. Tabelle con dati di progetto: QUOTE PROGETTO, QUOTE TERRENO, DIST. PARZ. PROGETTO, DISTANZE PROGETTO, DISTANZE TERRENO. Specifica: QUOTE PROGETTO: 4.222 m², QUOTE TERRENO: 4.222 m².




Table with 5 rows: Quote Progetto, Quote Terreno, Dist. Parz. Progetto, Distanze Progetto, Distanze Terreno. Columns for stationing points 72.83, 72.86, 72.86, 72.86, 72.86, 72.86, 72.86, 72.86, 72.86, 72.86, 72.86, 72.86, 72.86, 72.86, 72.86, 72.86, 72.86, 72.86.

Quadri di sintesi per sezione R03 n° 20. Tabelle con dati di progetto: QUOTE PROGETTO, QUOTE TERRENO, DIST. PARZ. PROGETTO, DISTANZE PROGETTO, DISTANZE TERRENO. Specifica: QUOTE PROGETTO: 3.780 m², QUOTE TERRENO: 3.780 m².




Table with 5 rows: Quote Progetto, Quote Terreno, Dist. Parz. Progetto, Distanze Progetto, Distanze Terreno. Columns for stationing points 72.07, 72.24, 72.24, 72.24, 72.24, 72.24, 72.24, 72.24, 72.24, 72.24, 72.24, 72.24, 72.24, 72.24, 72.24, 72.24, 72.24, 72.24.

Quadri di sintesi per sezione R03 n° 21. Tabelle con dati di progetto: QUOTE PROGETTO, QUOTE TERRENO, DIST. PARZ. PROGETTO, DISTANZE PROGETTO, DISTANZE TERRENO. Specifica: QUOTE PROGETTO: 4.153 m², QUOTE TERRENO: 4.153 m².

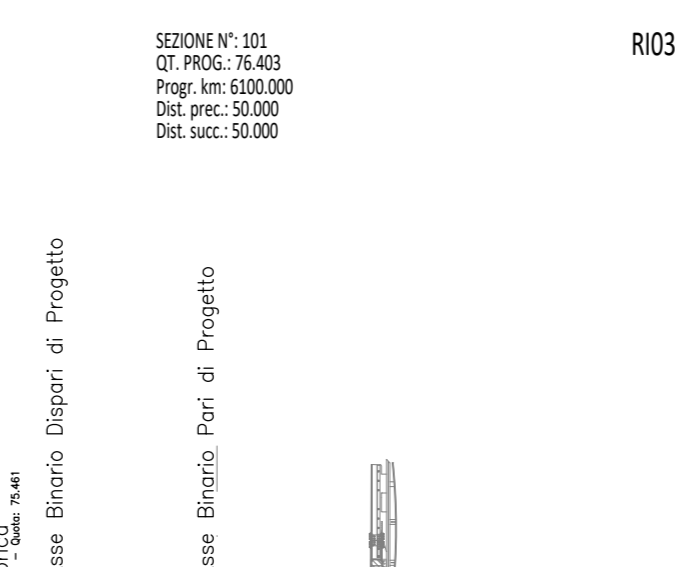


Table with 5 rows: Quote Progetto, Quote Terreno, Dist. Parz. Progetto, Distanze Progetto, Distanze Terreno. Columns for stationing points 74.43, 74.30, 74.32, 74.32, 74.32, 74.32, 74.32, 74.32, 74.32, 74.32, 74.32, 74.32, 74.32, 74.32, 74.32, 74.32, 74.32, 74.32.

Project information block including: COMMITTENTE (RFI RETE FERROVIARIA ITALIANA), PROGETTAZIONE (ITALFER), CUP J81H0200000001, S.O. PROGETTAZIONE INTEGRATA NORD, PROGETTO DEFINITIVO, COMPLETAMENTO RADDOPPIO LINEA PARMA - LA SPEZIA (PONTREMOLESE) TRATTA PARMA - VICOFERTILE, 10-OPERE CIVILI DI LINEA CS01 - CORPO STRADALE FERROVIARIO (pk.0+000,00-8+136,59), SEZIONI TRASVERSALI DI PROGETTO TAV. 14/19, and a revision table.