

COMMITTENTE:



PROGETTAZIONE:



CUP J81H02000000001

S.O. PROGETTAZIONE INTEGRATA NORD

PROGETTO DEFINITIVO

COMPLETAMENTO RADDOPPIO LINEA PARMA - LA SPEZIA
(PONTREMOLESE)

TRATTA PARMA - VICOFERTILE

VIABILITA'

NV04 - DEVIAZIONE VIA VOLTURNO (pk.4+110,00)

SEZIONI TRASVERSALI

SCALA:

1:200

COMMESSA LOTTO FASE ENTE TIPO DOC. OPERA/DISCIPLINA Progr. REV.

IP00 00 D 26 W9 NV0400 001 B

Rev.	Descrizione	Redatto	Data	Verificato	Data	Approvato	Data	Autorizzato Data
A	EMISSIONE ESECUTIVA	P.Cucino	Feb. 2022	A. Parravicini	Feb. 2022	G. Fadda	Feb. 2022	A. Perego Nov. 2022
B	AGGIORNAMENTO POST VERIFICA RFI	P.Cucino	Nov. 2022	A. Parravicini	Nov. 2022	G. Fadda	Nov. 2022	



File: IP0000D26W9NV0400001B

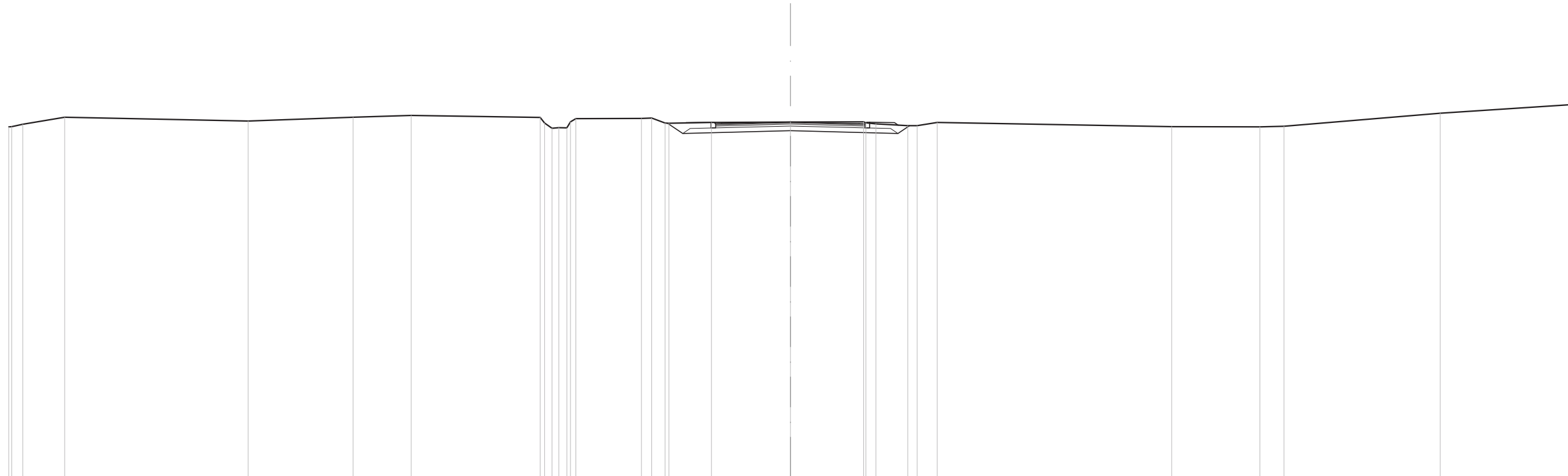
n. Elab.:

SCAVI E BONIFICHE	
SCAVO DI SBANCAMENTO	3.926 •••
RILEVATI	
TERRENO VEGETALE SCARPATE	2.307 m
PAVIMENTAZIONI	
STRATO DI USURA	6.300 m
STRATO DI COLLEGAMENTO	6.300 m
STRATO DI BASE	6.300 m
STRATO DI FONDAZIONE	1.754 •••

SEZIONE: 1
 QUOTA PROGETTO: 62.079
 PROGRESSIVA: 0.000
 DIST. SUCCESSIVA: 15.012

SCALA 1:200

Q.RIF 47.000



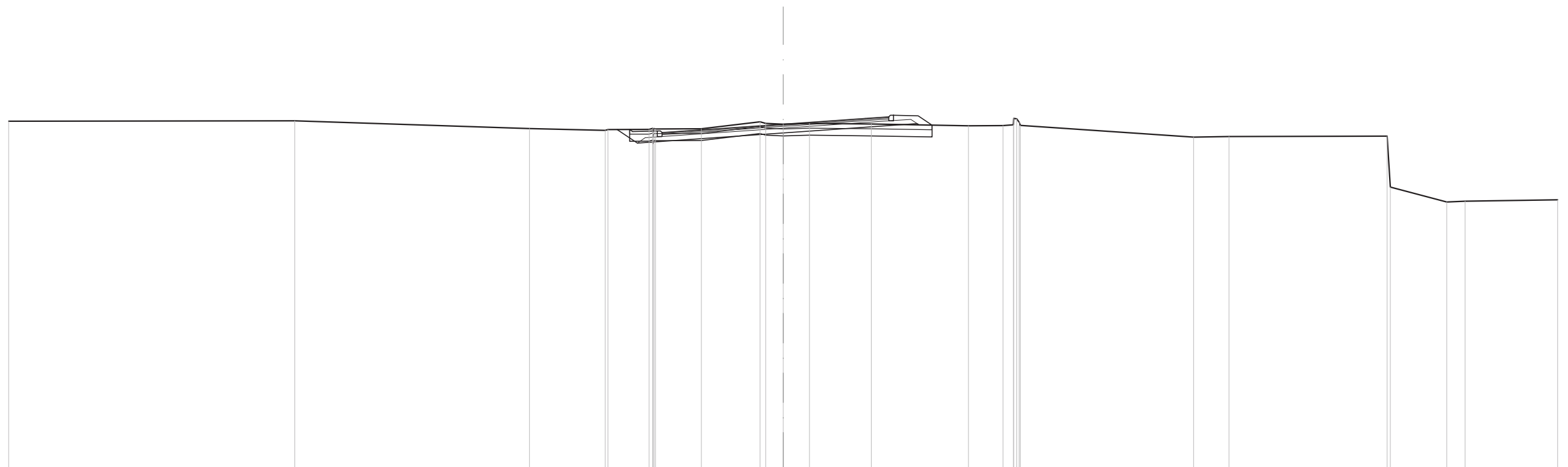
QUOTE TERRENO	62.284	62.116	62.282	62.357	62.273	62.032	61.818	61.842	61.830	62.085	62.221	62.232	62.250	62.033	62.023	62.063	62.079	62.087	62.046	61.999	61.922	61.922	62.056	61.884	61.875	61.901	62.452
PARZIALI TERRENO		7.741	4.430	2.458	5.445				2.769	0.428	0.567	1.792	3.332	3.092				1.341	0.851	9.897			3.727	1.014	6.590		
QUOTE FINITO																62.070	62.079	62.007	62.000	62.070	62.070						
PARZIALI FINITO													2.900	2.900													
QUOTE CASSONETTO												62.026	61.596			61.709		62.070	61.596	61.922							
PARZIALI CASSONETTO												0.646	4.540			3.350		1.190	0.490								

SCAVI E BONIFICHE	
SCAVO DI SBANCAMENTO	0.182 • ••
SCOTICO	12.888 m
BONIFICA	12.888 m
RILEVATI	
RIPORTO	0.019 • ••
RIEMPIMENTO BONIFICA	1.683 • ••
RIEMPIMENTO SCOTICO	0.376 • ••
TERRENO VEGETALE SCARPATE	2.974 m
PAVIMENTAZIONI	
STRATO DI USURA	9.661 m
STRATO DI COLLEGAMENTO	9.661 m
STRATO DI BASE	9.661 m
STRATO DI FONDAZIONE	2.325 • ••

SEZIONE: 6
 QUOTA PROGETTO: 61.728
 PROGRESSIVA: 63.146
 DIST. PRECEDENTE: 3.146
 DIST. SUCCESSIVA: 16.854

SCALA 1:200

Q.RIF 47.000



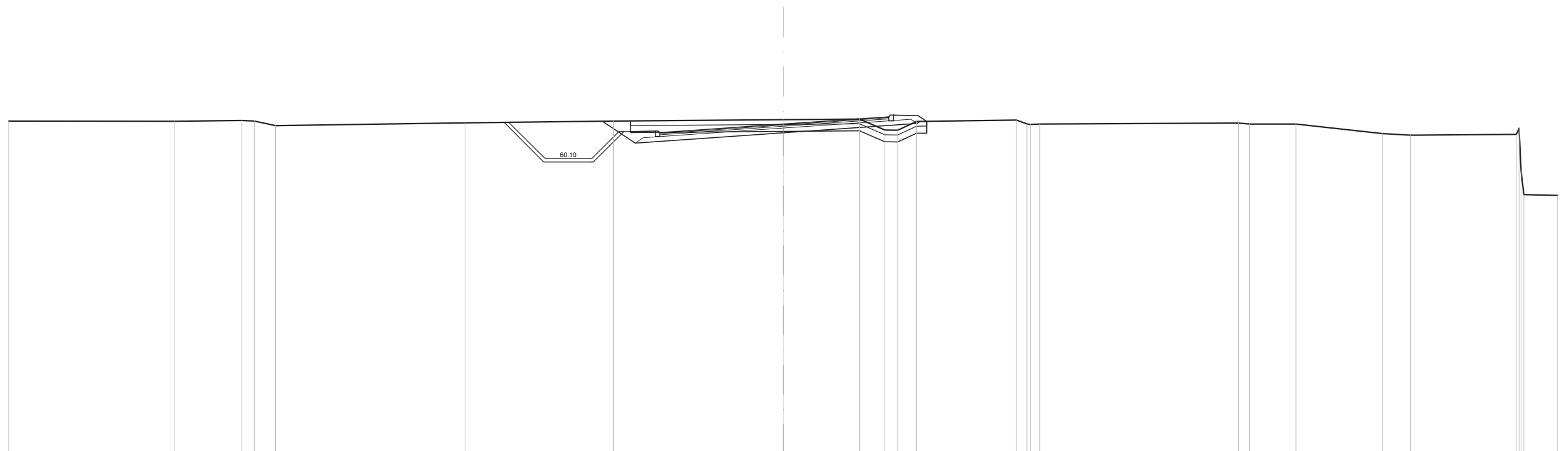
QUOTE TERRENO	61.875	61.545	61.469 61.502	61.506 61.552 61.402 61.541 61.529 61.534	61.831 61.763 61.726	61.759	61.734	61.662	61.669 61.703 61.971 61.962 61.810 61.681	61.181	61.205	61.221 59.057	58.422 58.452
PARZIALI TERRENO	9.998	3.220	1.747	1.958	2.494	0.742 1.120	2.637	4.137	1.472 0.444	7.384	1.507	6.737	2.408 0.772
QUOTE FINITO				61.441 61.441 61.371 61.440	61.728		61.971	62.040 62.110 62.110					
PARZIALI FINITO				1.000	4.161		3.500	1.000					
QUOTE CASSONETTO			61.503 60.928			61.358		62.110 61.754 61.699					
PARZIALI CASSONETTO			0.863	6.214		4.700		1.012					

SCAVI E BONIFICHE	
SCAVO DI SBANCAMENTO	2.174 • ••
SCOTICO	12.617 m
BONIFICA	12.617 m
SCAVO FOSSO	6.241 • ••
RILEVATI	
RIPORTO	0.214 • ••
RIEMPIMENTO BONIFICA	0.911 • ••
RIEMPIMENTO SCOTICO	0.397 • ••
TERRENO VEGETALE SCARPATE	2.541 m
TERRENO VEGETALE FOSSI	6.221 m
PAVIMENTAZIONI	
STRATO DI USURA	9.750 m
STRATO DI COLLEGAMENTO	9.750 m
STRATO DI BASE	9.750 m
STRATO DI FONDAZIONE	2.342 • ••

SEZIONE: 8
 QUOTA PROGETTO: 61.566
 PROGRESSIVA: 92.335
 DIST. PRECEDENTE: 12.335
 DIST. SUCCESSIVA: 7.665

SCALA 1:200

Q.RIF 47.500



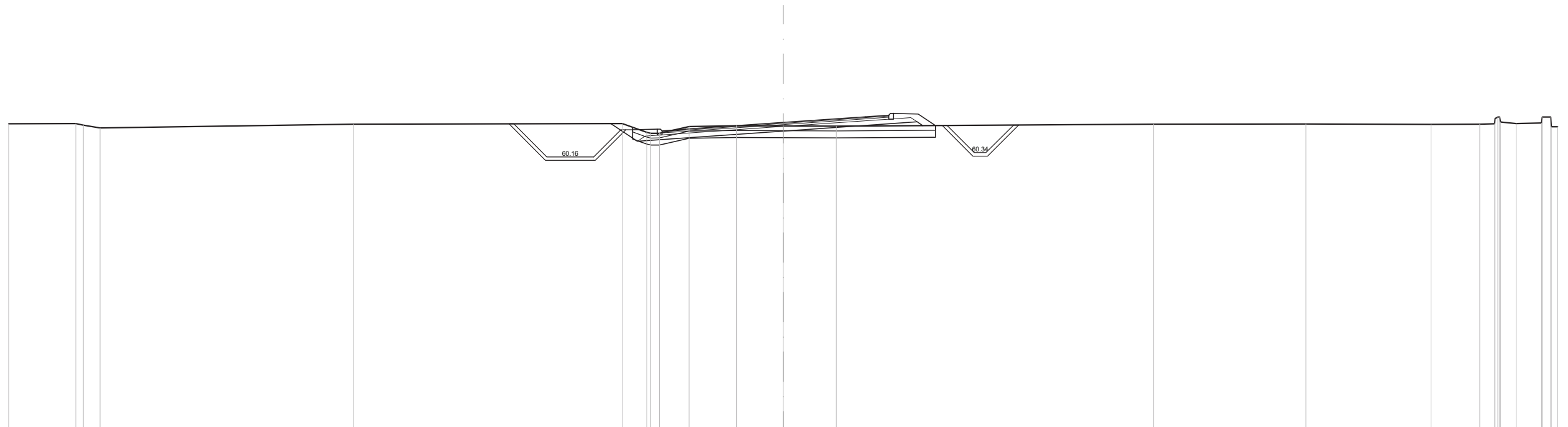
QUOTE TERRENO	61.683	61.717 61.696	61.498	61.622	61.696	61.755	61.781 61.314 61.305	61.675	61.742 61.581 61.549 61.565	61.609 61.568	61.570	61.166 61.094	61.128 61.395 59.583
PARZIALI TERRENO	2.855	0.528 0.909	8.076	6.314	7.237	3.258	1.070 0.566 0.800	4.248	0.451	8.467	0.478 1.976	3.677	1.197 4.511
QUOTE FINITO				61.643 61.643	60.100	60.100	61.251 61.251	61.272 61.272 61.202 61.271	61.566	61.808	61.878 61.948 61.948		
PARZIALI FINITO				1.543	2.000	1.151	1.340	1.000	4.250	3.500	1.000		
QUOTE CASSONETTO				61.690	60.759	61.196	61.948	61.592 61.678					
PARZIALI CASSONETTO				1.396	6.303	4.700	1.012						

SCAVI E BONIFICHE	
SCAVO DI SBANCAMENTO	0.257 • ••
SCOTICO	12.903 m
BONIFICA	12.903 m
SCAVO FOSSO	8.143 • ••
RILEVATI	
RIPORTO	0.236 • ••
RIEMPIMENTO BONIFICA	2.658 • ••
RIEMPIMENTO SCOTICO	0.865 • ••
TERRENO VEGETALE SCARPATE	2.993 m
TERRENO VEGETALE FOSSI	10.251 m
PAVIMENTAZIONI	
STRATO DI USURA	9.661 m
STRATO DI COLLEGAMENTO	9.661 m
STRATO DI BASE	9.661 m
STRATO DI FONDAZIONE	2.325 • ••

SEZIONE: 10
 QUOTA PROGETTO: 61.626
 PROGRESSIVA: 121.524
 DIST. PRECEDENTE: 21.524
 DIST. SUCCESSIVA: 18.476

SCALA 1:200

Q.RIF 48.500



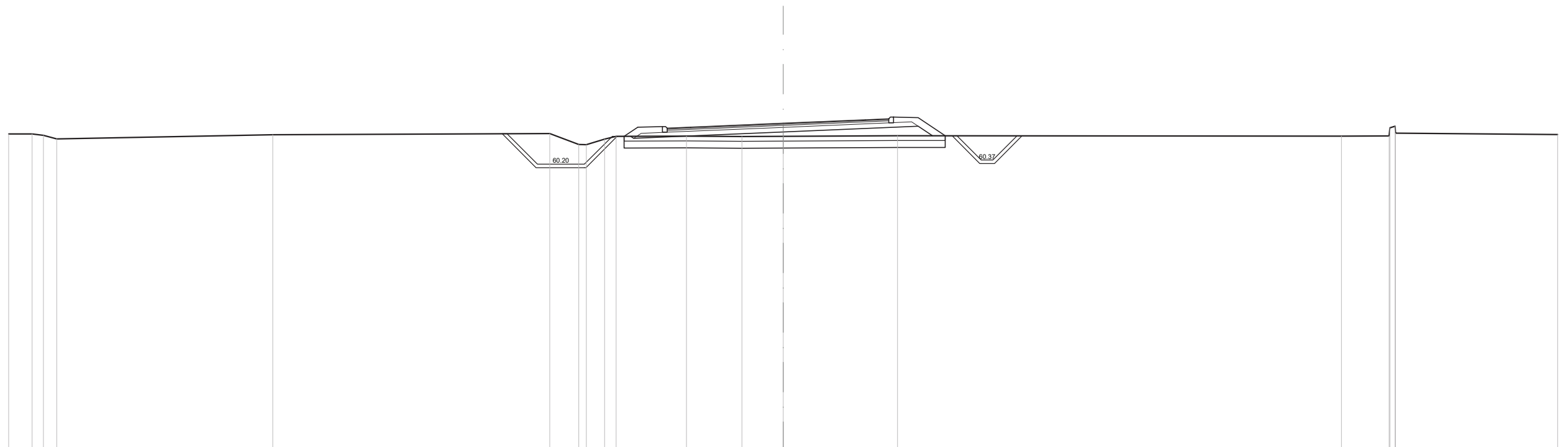
QUOTE TERRENO	61.581 61.507 61.392	61.554	61.580	61.202 61.164 61.165	61.454	61.482	61.474	61.465	61.549	61.561	61.540	61.555 61.573 61.794 61.857 61.646
PARZIALI TERRENO	0.710	10.804	11.448	1.040	1.262	2.021	1.987	2.267	13.513	6.490	5.337	2.074 0.632 0.666
QUOTE FINITO	61.570 61.570	60.159	60.159	61.317 61.317	61.338 61.338 61.268 61.338	61.626	61.869	61.938 62.008 62.008	61.492 61.492	60.340 60.340	61.512 61.512	
PARZIALI FINITO	1.411	2.000	1.159	1.340	1.000	4.161	3.500	1.000	2.082	1.152 0.500	1.173	
QUOTE CASSONETTO			61.579 60.826			61.256		62.008 61.652 61.488				
PARZIALI CASSONETTO			1.130		6.214		4.700	1.012				

SCAVI E BONIFICHE	
SCOTICO	13.688 m
BONIFICA	13.688 m
SCAVO FOSSO	6.501 •••
RILEVATI	
RIPORTO	2.230 •••
RIEMPIMENTO BONIFICA	3.860 •••
RIEMPIMENTO SCOTICO	2.473 •••
TERRENO VEGETALE SCARPATE	4.200 m
TERRENO VEGETALE FOSSI	9.763 m
PAVIMENTAZIONI	
STRATO DI USURA	9.441 m
STRATO DI COLLEGAMENTO	9.441 m
STRATO DI BASE	9.441 m
STRATO DI FONDAZIONE	2.365 •••

SEZIONE: 11
 QUOTA PROGETTO: 61.938
 PROGRESSIVA: 140.000
 DIST. PRECEDENTE: 18.476
 DIST. SUCCESSIVA: 20.000

SCALA 1:200

Q.RIF 48.000



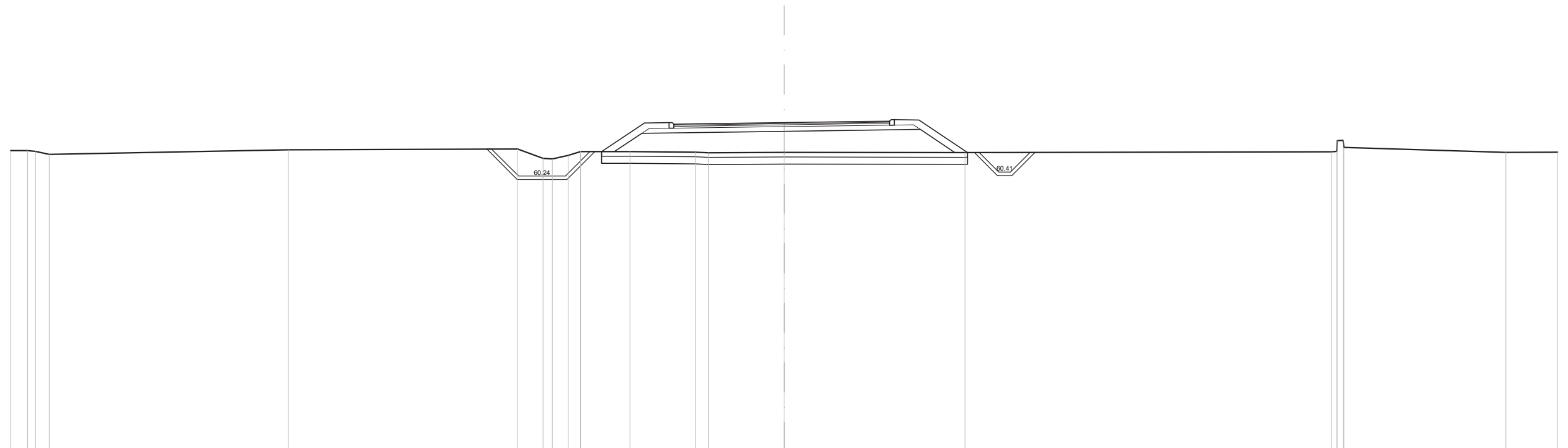
QUOTE TERRENO	61.484 61.426 61.277		61.454		61.502	61.036 61.029 61.266 61.383	61.388	61.372	61.382		61.409		61.391	61.402 61.750 61.811 61.519
PARZIALI TERRENO	0.483 0.559	9.206	11.801	1.239	0.782 0.491	2.998	2.359	1.758	4.871		18.917		2.034	
QUOTE FINITO					61.494 61.494 60.196	60.196	61.383 61.383	61.797 61.797 61.727 61.770	61.938		62.088 62.130 62.200 62.200		61.407 61.407 60.374 60.374 61.404 61.404	
PARZIALI FINITO					1.298	2.000	1.187	1.929	1.000	3.941	3.500	1.000	2.498	1.033 0.500 1.030
QUOTE CASSONETTO							61.384 61.296		61.568			62.200 61.814 61.408		
PARZIALI CASSONETTO								6.370		4.700		1.057 0.609		

SCAVI E BONIFICHE	
SCOTICO	15.613 m
BONIFICA	15.613 m
SCAVO FOSSO	5.254 •••
RILEVATI	
RIPORTO	11.821 •••
RIEMPIMENTO BONIFICA	4.359 •••
RIEMPIMENTO SCOTICO	2.906 •••
TERRENO VEGETALE SCARPATE	6.799 m
TERRENO VEGETALE FOSSI	8.793 m
PAVIMENTAZIONI	
STRATO DI USURA	9.204 m
STRATO DI COLLEGAMENTO	9.204 m
STRATO DI BASE	9.204 m
STRATO DI FONDAZIONE	2.316 •••

SEZIONE: 12
 QUOTA PROGETTO: 62.516
 PROGRESSIVA: 160.000
 DIST. PRECEDENTE: 20.000
 DIST. SUCCESSIVA: 9.657

SCALA 1:200

Q.RIF 48.500



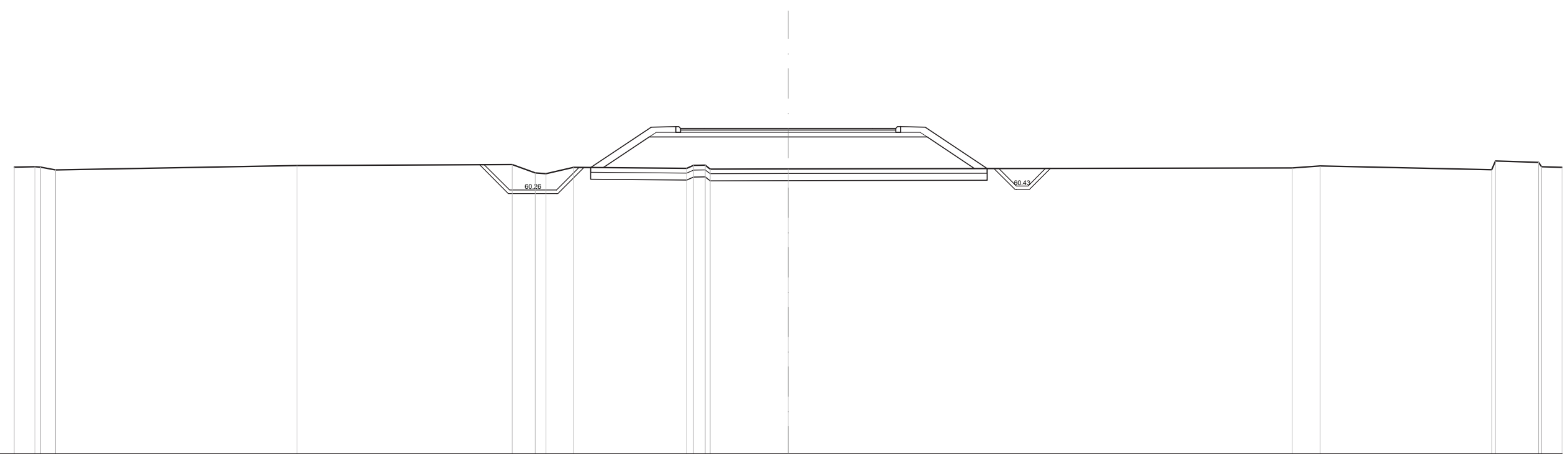
QUOTE TERRENO	61.291 61.165	61.361	61.394	60.994 60.969 61.121 61.278	61.282	61.260 61.233	61.250	61.240	61.276 61.292 61.750 61.767 61.463	61.247	
PARZIALI TERRENO	0.587	10.188	9.790	1.087 0.678 0.520	2.110	2.792	0.556	3.229	7.718	15.635	6.905
QUOTE FINITO			61.391 61.391 60.236	60.236 61.280 61.280		62.521 62.521 62.451 62.465	62.516	62.565 62.579 62.649 62.649	61.241 61.241 60.411 60.411 61.247 61.247		
PARZIALI FINITO			1.154	2.000 1.044	3.169	1.000	3.704	3.500	1.000	3.420	0.830 0.500 0.836
QUOTE CASSONETTO					61.281 62.062		62.146		62.649 62.227	61.241	
PARZIALI CASSONETTO					1.171	6.070	4.700	1.110 1.479			

SCAVI E BONIFICHE	
SCOTICO	16.902 m
BONIFICA	16.902 m
SCAVO FOSSO	4.791 • ••
RILEVATI	
RIPORTO	18.564 • ••
RIEMPIMENTO BONIFICA	4.749 • ••
RIEMPIMENTO SCOTICO	3.166 • ••
TERRENO VEGETALE SCARPATE	8.373 m
TERRENO VEGETALE FOSSI	8.323 m
PAVIMENTAZIONI	
STRATO DI USURA	9.184 m
STRATO DI COLLEGAMENTO	9.184 m
STRATO DI BASE	9.184 m
STRATO DI FONDAZIONE	2.312 • ••

SEZIONE: 13
 QUOTA PROGETTO: 62.885
 PROGRESSIVA: 169.657
 DIST. PRECEDENTE: 9.657
 DIST. SUCCESSIVA: 10.343

SCALA 1:200

Q.RIF 49.000



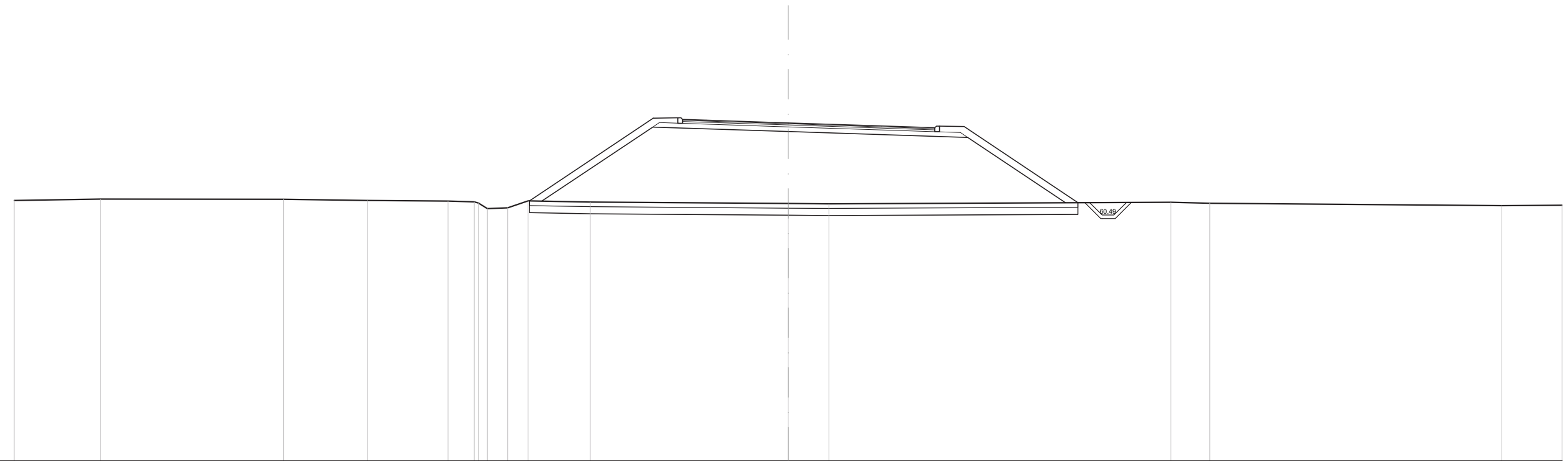
QUOTE TERRENO	61.231 61.115	61.301	61.341	60.989 60.953	61.222	61.179 61.305 61.313 61.149	61.159	61.195 61.281	61.123 61.497			
PARZIALI TERRENO	0.640	10.292	9.176	0.987 0.452 1.177	4.830	0.502 3.324	21.489	1.200	7.317			
QUOTE FINITO			61.336 61.336 60.256	60.256	61.215 61.215	62.955 62.955 62.885 62.885	62.885	62.885 62.885 62.955 62.955	61.173 61.173 60.429 60.429 61.177 61.177			
PARZIALI FINITO			1.080	2.000	0.959	3.917	1.000	3.589	3.595	1.000	3.981	0.744 0.500 0.748
QUOTE CASSONETTO					61.210	62.515	62.515	62.955 62.515	61.172			
PARZIALI CASSONETTO					1.956	5.927	4.795	1.138 2.014				

SCAVI E BONIFICHE	
SCOTICO	23.389m
BONIFICA	23.389m
SCAVO FOSSO	0.895 • ••
RILEVATI	
RIPORTO	54.063 • ••
RIEMPIMENTO BONIFICA	6.698 • ••
RIEMPIMENTO SCOTICO	4.465 • ••
TERRENO VEGETALE SCARPATE	14.282 m
TERRENO VEGETALE FOSSI	2.431 m
PAVIMENTAZIONI	
STRATO DI USURA	10.754 m
STRATO DI COLLEGAMENTO	10.754 m
STRATO DI BASE	10.754 m
STRATO DI FONDAZIONE	2.627 • ••

SEZIONE: 15
 QUOTA PROGETTO: 64.411
 PROGRESSIVA: 200.000
 DIST. PRECEDENTE: 20.000
 DIST. SUCCESSIVA: 20.000

SCALA 1:200

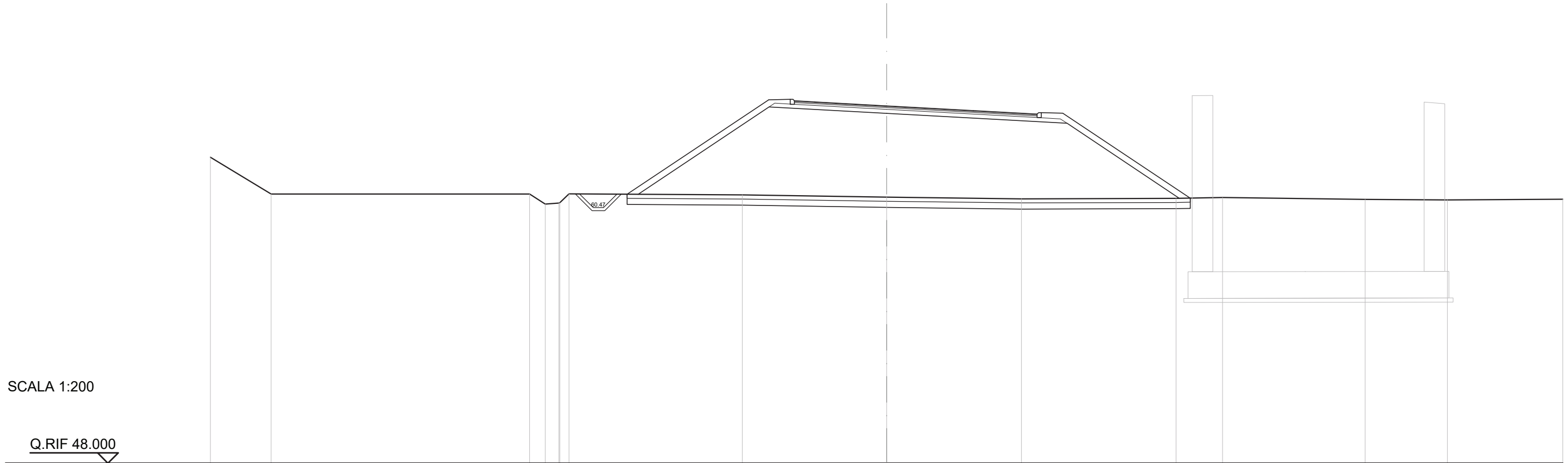
Q.RIF 50.000



QUOTE TERRENO	61.167	61.154	61.103	61.084	61.045	60.995	60.755	60.796	61.089	61.041	60.977	60.965	61.033	60.990	60.884												
PARZIALI TERRENO	7.812	3.593	3.427	1.114	0.865	0.877	2.651	8.434	1.742	14.574	1.668	12.451															
QUOTE FINITO											64.630	64.630	64.560	64.527	64.411	64.280	64.204	64.274	64.274	61.015	61.015	60.485	60.485	61.024	61.024		
PARZIALI FINITO											1.000	3.500	3.978	2.277	6.195	0.530	0.500	0.539									
QUOTE CASSONETTO							61.079	64.232	64.041	64.274	63.788	61.012															
PARZIALI CASSONETTO							4.728	5.774	6.454	1.207	4.161																

SCAVI E BONIFICHE	
SCOTICO	27.481 m
BONIFICA	27.481 m
SCAVO FOSSO	1.158 •••
RILEVATI	
RIPORTO	82.223 •••
RIEMPIMENTO BONIFICA	7.925 •••
RIEMPIMENTO SCOTICO	5.283 •••
TERRENO VEGETALE SCARPATE	17.886 m
TERRENO VEGETALE FOSSI	2.777 m
PAVIMENTAZIONI	
STRATO DI USURA	11.848 m
STRATO DI COLLEGAMENTO	11.848 m
STRATO DI BASE	11.848 m
STRATO DI FONDAZIONE	2.848 •••

SEZIONE: 16
 QUOTA PROGETTO: 65.442
 PROGRESSIVA: 220.000
 DIST. PRECEDENTE: 20.000
 DIST. SUCCESSIVA: 13.835



SCALA 1:200

Q.RIF 48.000

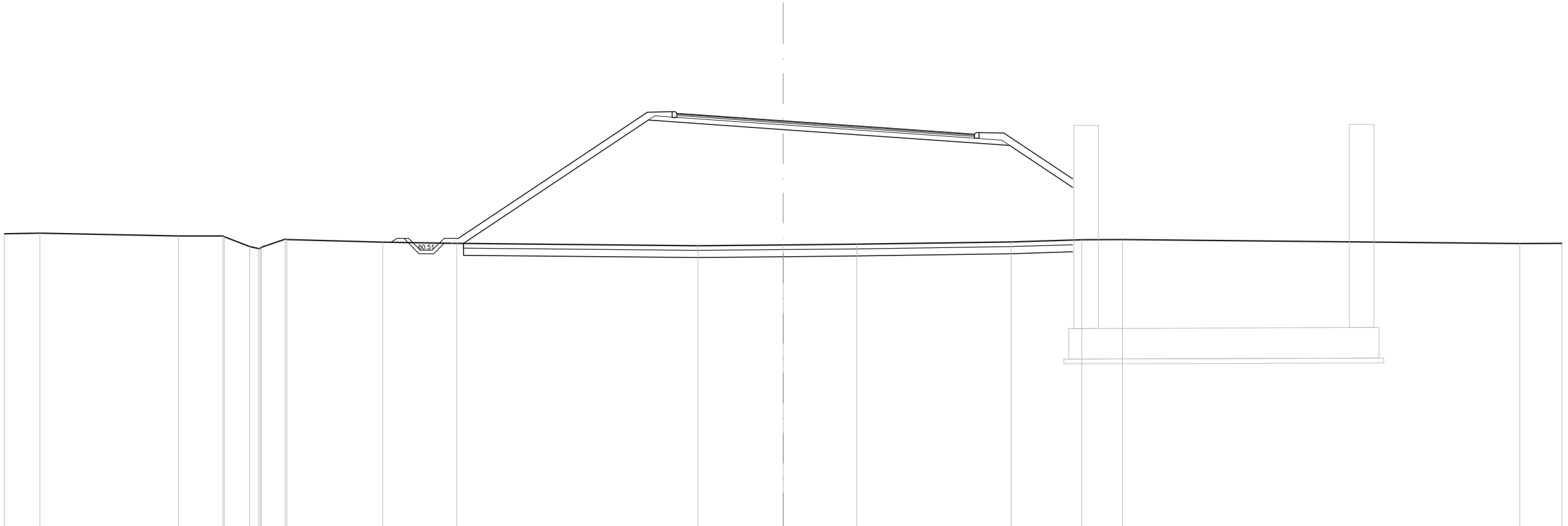
QUOTE TERRENO	61.140	61.137	60.642	60.700	60.715	61.144	61.095	60.985	60.904	60.927	60.964	60.874	60.845			
PARZIALI TERRENO	12.615	0.755	0.673	0.444	8.462	7.039	6.579	7.545	2.268	6.966	4.016					
QUOTE FINITO		61.141	61.141	60.474	60.474	61.128	61.128	65.759	65.759	65.689	65.634	65.442	65.210	65.038	65.108	65.108
PARZIALI FINITO		0.667	0.500	0.653	8.252	1.000	3.500	4.231	3.118							
QUOTE CASSONETTO		61.125	65.387	65.072	64.588	60.930										
PARZIALI CASSONETTO		6.390	5.736	8.806	5.485											

SCAVI E BONIFICHE	
SCOTICO	25.808 m
BONIFICA	25.808 m
SCAVO FOSSO	0.498 •••
RILEVATI	
RIPORTO	101.466 •••
RIEMPIMENTO BONIFICA	7.742 •••
RIEMPIMENTO SCOTICO	5.162 •••
TERRENO VEGETALE SCARPATE	15.232 m
TERRENO VEGETALE FOSSI	3.313 m
PAVIMENTAZIONI	
STRATO DI USURA	12.605 m
STRATO DI COLLEGAMENTO	12.605 m
STRATO DI BASE	12.605 m
STRATO DI FONDAZIONE	3.001 •••

SEZIONE: 17
 QUOTA PROGETTO: 65.991
 PROGRESSIVA: 233.835
 DIST. PRECEDENTE: 13.835
 DIST. SUCCESSIVA: 6.165

SCALA 1:200

Q.RIF 48.500



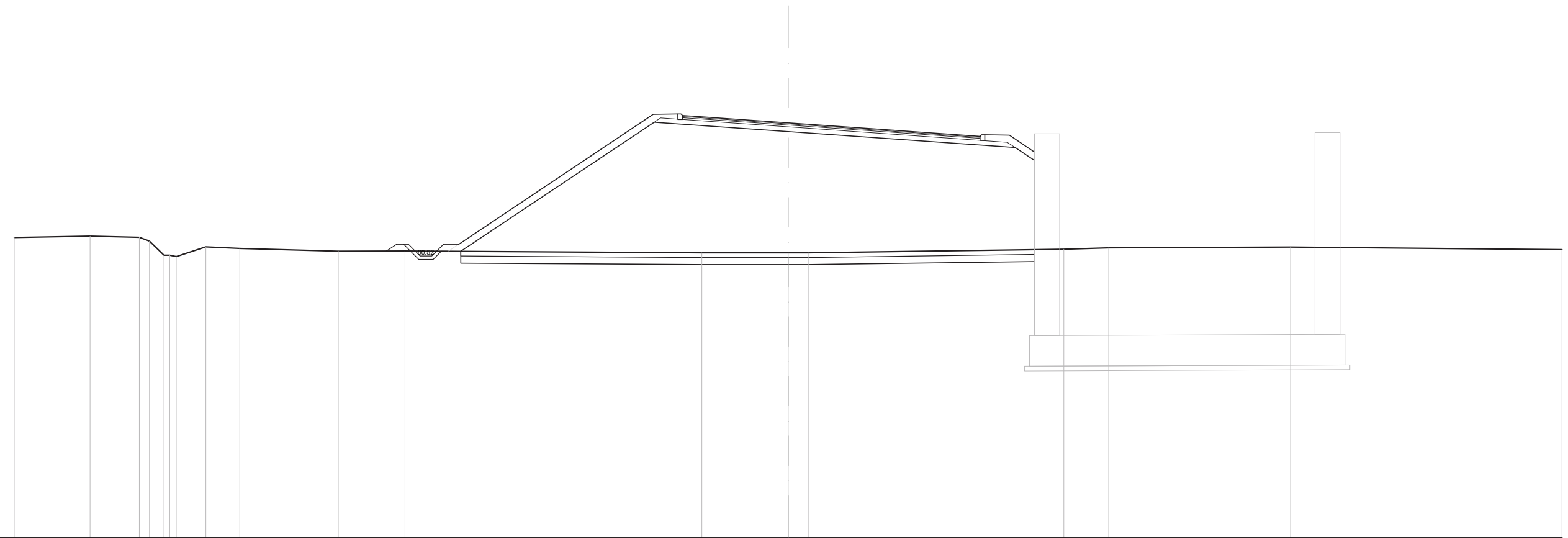
QUOTE TERRENO	61.235	61.113	61.110 61.077	60.667 60.576	60.581 60.627 60.974 60.961	60.850	60.798	60.700	60.735	60.765	60.861	60.954	60.960	60.790
PARZIALI TERRENO	5.869	1.887	1.077	1.009	4.070	3.134	10.217	3.611	3.124	6.542	2.990	1.719	16.834	
QUOTE FINITO						60.844 61.008 61.008 61.008 60.508 60.508 61.008 61.008		66.376 66.376 66.306 66.236	65.991	65.682	65.423 65.493 65.493			
PARZIALI FINITO						0.500 0.500 0.603	9.066	1.000	3.500	4.405	3.700			
QUOTE CASSONETTO						60.795		66.020	65.621		64.949	63.172		
PARZIALI CASSONETTO						7.834		5.711	9.600		2.664			

SCAVI E BONIFICHE	
SCOTICO	24.440m
BONIFICA	24.440m
SCAVO FOSSO	0.346 •••
RILEVATI	
RIPORTO	103.042 •••
RIEMPIMENTO BONIFICA	7.332 •••
RIEMPIMENTO SCOTICO	4.888 •••
TERRENO VEGETALE SCARPATE	13.329m
TERRENO VEGETALE FOSSI	3.592m
PAVIMENTAZIONI	
STRATO DI USURA	12.683m
STRATO DI COLLEGAMENTO	12.683m
STRATO DI BASE	12.683m
STRATO DI FONDAZIONE	3.017 •••

SEZIONE: 18
 QUOTA PROGETTO: 66.191
 PROGRESSIVA: 240.000
 DIST. PRECEDENTE: 6.165
 DIST. SUCCESSIVA: 20.000

SCALA 1:200

Q.RIF 48.500



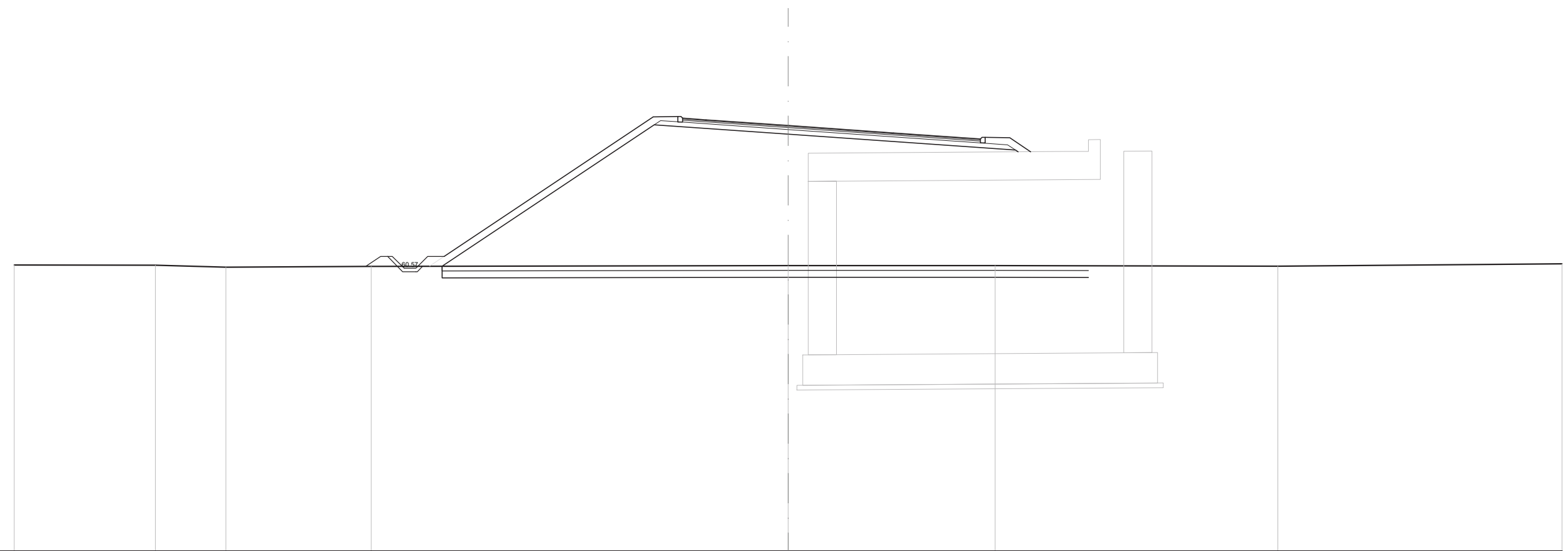
QUOTE TERRENO	61.363	61.317	61.153	60.555	60.492	60.907	60.844	60.720	60.734	60.653	60.653	60.653	60.804	60.867	60.902					
PARZIALI TERRENO	2.097	0.434	0.621	1.263	1.449	4.193	2.847	12.661	3.678	0.857	10.900	1.916	7.752							
QUOTE FINITO								60.730	61.023	61.023	61.023	60.523	61.023	61.023						
PARZIALI FINITO								0.439	0.500	0.500	0.500	0.650	9.344	1.000	3.500	4.483	3.700	65.618	65.688	65.688
QUOTE CASSONETTO								60.719	66.221	65.821	65.144	64.608								
PARZIALI CASSONETTO								8.249	5.711	9.678	0.803									

SCAVI E BONIFICHE	
SCOTICO	27.555 m
BONIFICA	27.555 m
SCAVO FOSSO	0.195 •••
RILEVATI	
RIPORTO	123.536 •••
RIEMPIMENTO BONIFICA	8.266 •••
RIEMPIMENTO SCOTICO	5.511 •••
TERRENO VEGETALE SCARPATE	16.847 m
TERRENO VEGETALE FOSSI	3.889 m
PAVIMENTAZIONI	
STRATO DI USURA	12.700 m
STRATO DI COLLEGAMENTO	12.700 m
STRATO DI BASE	12.700 m
STRATO DI FONDAZIONE	3.020 •••

SEZIONE: 19
 QUOTA PROGETTO: 66.655
 PROGRESSIVA: 260.000
 DIST. PRECEDENTE: 20.000
 DIST. SUCCESSIVA: 20.106

SCALA 1:200

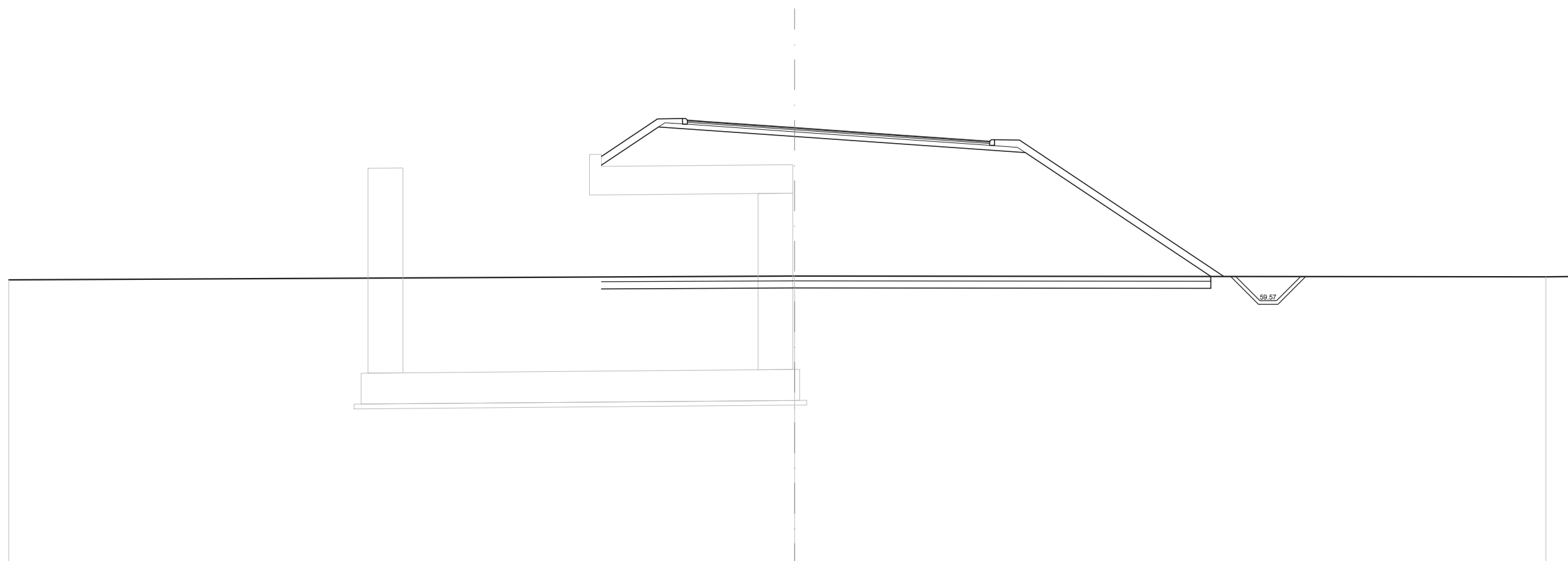
Q.RIF 48.500



QUOTE TERRENO	60.701	60.609	60.649		60.678	60.681	60.655
PARZIALI TERRENO	3.011	6.196		17.775		8.827	12.055
QUOTE FINITO			60.647 61.072 61.072 61.072 60.572 60.572 61.072		67.040 67.040 66.970 66.900	66.655	66.340 66.081 66.151 66.151
PARZIALI FINITO			0.637 0.500 0.500 0.709	9.966	1.000	3.500	4.500 3.700
QUOTE CASSONETTO			60.654		66.684	66.285	65.606 63.533
PARZIALI CASSONETTO				9.041	5.711	9.694	3.108

SCAVI E BONIFICHE	
SCOTICO	25.598 m
BONIFICA	25.598 m
SCAVO FOSSO	2.307 •••
RILEVATI	
RIPORTO	121.644 •••
RIEMPIMENTO BONIFICA	7.679 •••
RIEMPIMENTO SCOTICO	5.120 •••
TERRENO VEGETALE SCARPATE	15.249 m
TERRENO VEGETALE FOSSI	3.986 m
PAVIMENTAZIONI	
STRATO DI USURA	12.700 m
STRATO DI COLLEGAMENTO	12.700 m
STRATO DI BASE	12.700 m
STRATO DI FONDAZIONE	3.020 •••

SEZIONE: 20
 QUOTA PROGETTO: 66.833
 PROGRESSIVA: 280.106
 DIST. PRECEDENTE: 20.106
 DIST. SUCCESSIVA: 19.894



SCALA 1:200

Q.RIF 48.500

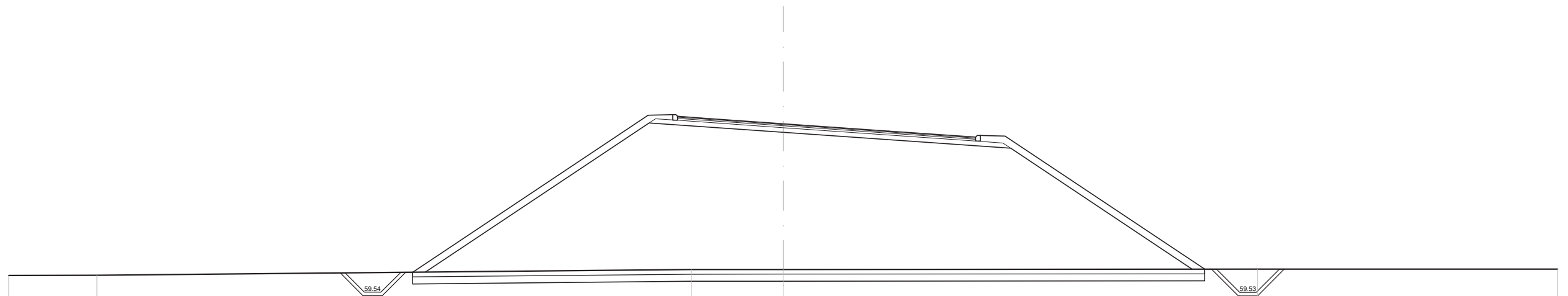
QUOTE TERRENO						60.603						60.570								
PARZIALI TERRENO							31.564													
QUOTE FINITO						67.218	67.218	67.148	67.078	66.833	66.518	66.259	66.329	66.329	60.585	60.585	59.569	59.569	60.581	60.581
PARZIALI FINITO			1.000	3.500	4.500	3.700	9.920					1.015	0.700	1.012						
QUOTE CASSONETTO		65.263	66.862		66.463		65.784		60.585											
PARZIALI CASSONETTO		2.398	5.711		9.694		7.795													

SCAVI E BONIFICHE	
SCOTICO	33.754 m
BONIFICA	33.754 m
SCAVO FOSSO	4.008 •••
RILEVATI	
RIPORTO	137.703 •••
RIEMPIMENTO BONIFICA	9.800 •••
RIEMPIMENTO SCOTICO	6.533 •••
TERRENO VEGETALE SCARPATE	24.403 m
TERRENO VEGETALE FOSSI	7.399 m
PAVIMENTAZIONI	
STRATO DI USURA	12.700 m
STRATO DI COLLEGAMENTO	12.700 m
STRATO DI BASE	12.700 m
STRATO DI FONDAZIONE	3.020 •••

SEZIONE: 21
 QUOTA PROGETTO: 66.725
 PROGRESSIVA: 300.000
 DIST. PRECEDENTE: 19.894
 DIST. SUCCESSIVA: 20.000

SCALA 1:200

Q.RIF 50.500



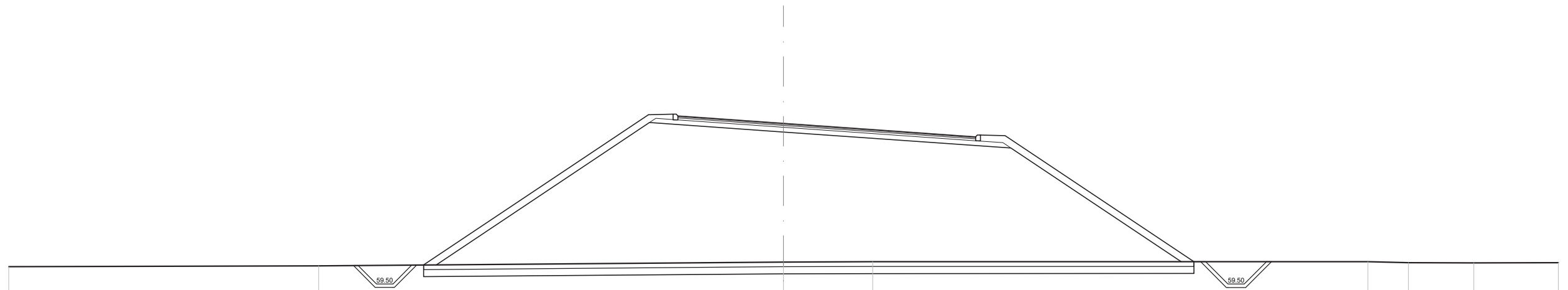
QUOTE TERRENO	60.264		60.504	60.510		60.523			
PARZIALI TERRENO		25.332		3.904		20.212			
QUOTE FINITO		60.364 60.364 59.540 59.540 60.392 60.392		67.110 67.110 67.040 66.970	66.725	66.410	66.151 66.221 66.221	60.521 60.521 59.533 59.533 60.523 60.523	
PARZIALI FINITO		0.824 0.700 0.852	11.380	1.000	3.500	4.500	3.700	9.853	0.989 0.700 0.990
QUOTE CASSONETTO		60.397		66.754		66.355		66.221 65.676	60.521
PARZIALI CASSONETTO			9.532	5.711		8.400		1.294	7.729

SCAVI E BONIFICHE	
SCOTICO	32.807 m
BONIFICA	32.807 m
SCAVO FOSSO	3.761 • ••
RILEVATI	
RIPORTO	127.713 • ••
RIEMPIMENTO BONIFICA	9.516 • ••
RIEMPIMENTO SCOTICO	6.344 • ••
TERRENO VEGETALE SCARPATE	23.282 m
TERRENO VEGETALE FOSSI	7.157 m
PAVIMENTAZIONI	
STRATO DI USURA	12.686 m
STRATO DI COLLEGAMENTO	12.686 m
STRATO DI BASE	12.686 m
STRATO DI FONDAZIONE	3.018 • ••

SEZIONE: 22
 QUOTA PROGETTO: 66.331
 PROGRESSIVA: 320.000
 DIST. PRECEDENTE: 20.000
 DIST. SUCCESSIVA: 6.378

SCALA 1:200

Q.RIF 50.500



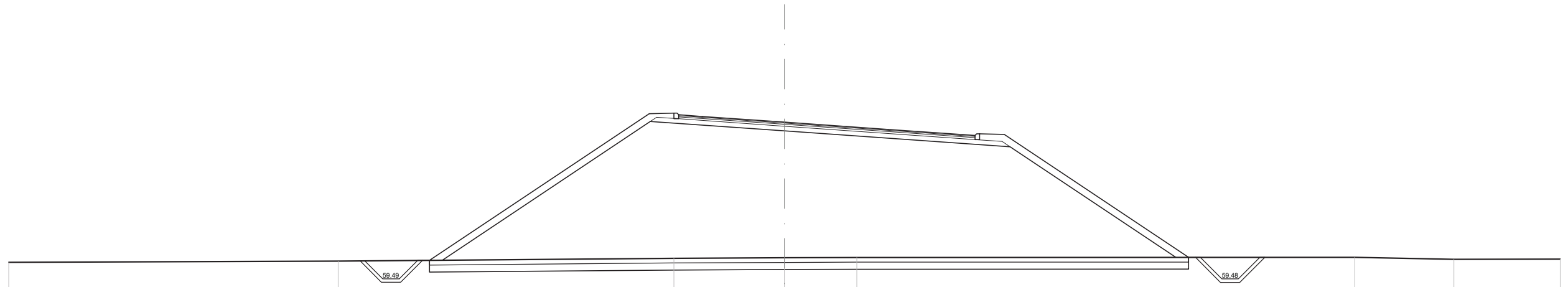
QUOTE TERRENO	60.270		60.430	60.441		60.444	60.407	60.395
PARZIALI TERRENO		19.799		3.799		21.095	1.723	2.788
QUOTE FINITO	60.283 60.283 59.500 59.500 60.306 60.306		66.716 66.716 66.646 66.576	66.331	66.017	65.758 65.828 65.828	60.443 60.443 59.495 59.495	60.443 60.443
PARZIALI FINITO	0.783 0.700 0.806	10.919	1.000 3.500	4.486	3.700	9.382	0.947 0.700 0.948	
QUOTE CASSONETTO		60.310	66.361	65.961		65.828 65.283	60.443	
PARZIALI CASSONETTO		9.071	5.711	8.386	1.294	7.257		

SCAVI E BONIFICHE	
SCOTICO	32.299 m
BONIFICA	32.299 m
SCAVO FOSSO	3.601 •••
RILEVATI	
RIPORTO	122.851 •••
RIEMPIMENTO BONIFICA	9.363 •••
RIEMPIMENTO SCOTICO	6.242 •••
TERRENO VEGETALE SCARPATE	22.768 m
TERRENO VEGETALE FOSSI	6.999 m
PAVIMENTAZIONI	
STRATO DI USURA	12.605 m
STRATO DI COLLEGAMENTO	12.605 m
STRATO DI BASE	12.605 m
STRATO DI FONDAZIONE	3.001 •••

SEZIONE: 23
 QUOTA PROGETTO: 66.145
 PROGRESSIVA: 326.378
 DIST. PRECEDENTE: 6.378
 DIST. SUCCESSIVA: 13.622

SCALA 1:200

Q.RIF 50.000



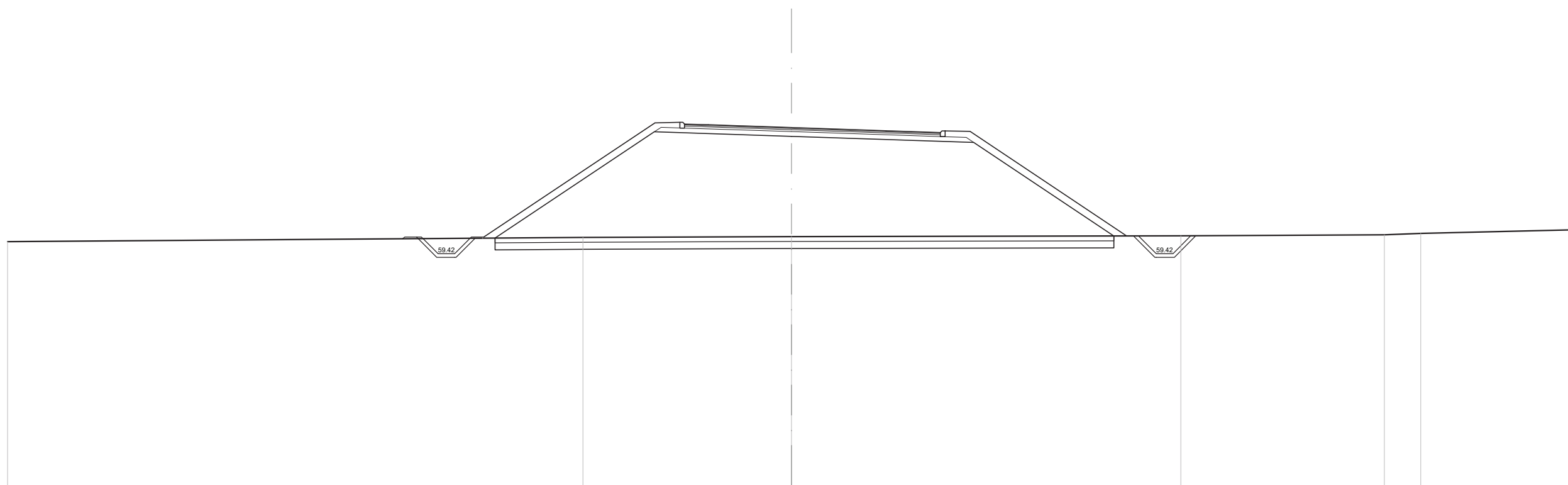
QUOTE TERRENO	60.239		60.360	60.380	60.393		60.399	60.312
PARZIALI TERRENO		14.287		4.700	3.081		21.182	4.218
QUOTE FINITO	60.248 60.248 59.488 60.272 60.272		66.530 66.530 66.460 66.390	66.145	65.837	65.578 65.648 65.648	60.397 60.397 59.484 59.484 60.398 60.398	
PARZIALI FINITO	0.761 0.700 0.784	10.692	1.000 3.500	4.405	3.700	9.182	0.913 0.700 0.914	
QUOTE CASSONETTO		60.276	66.175	65.775		65.648 65.104	60.397	
PARZIALI CASSONETTO		8.844	5.711	8.305	1.294	7.057		

SCAVI E BONIFICHE	
SCOTICO	26.053 m
BONIFICA	26.053 m
SCAVO FOSSO	2.820 •••
RILEVATI	
RIPORTO	82.826 •••
RIEMPIMENTO BONIFICA	7.816 •••
RIEMPIMENTO SCOTICO	5.211 •••
TERRENO VEGETALE SCARPATE	18.691 m
TERRENO VEGETALE FOSSI	7.272 m
PAVIMENTAZIONI	
STRATO DI USURA	10.766 m
STRATO DI COLLEGAMENTO	10.766 m
STRATO DI BASE	10.766 m
STRATO DI FONDAZIONE	2.629 •••

SEZIONE: 25
 QUOTA PROGETTO: 64.727
 PROGRESSIVA: 360.000
 DIST. PRECEDENTE: 20.000
 DIST. SUCCESSIVA: 20.000

SCALA 1:200

Q.RIF 49.500



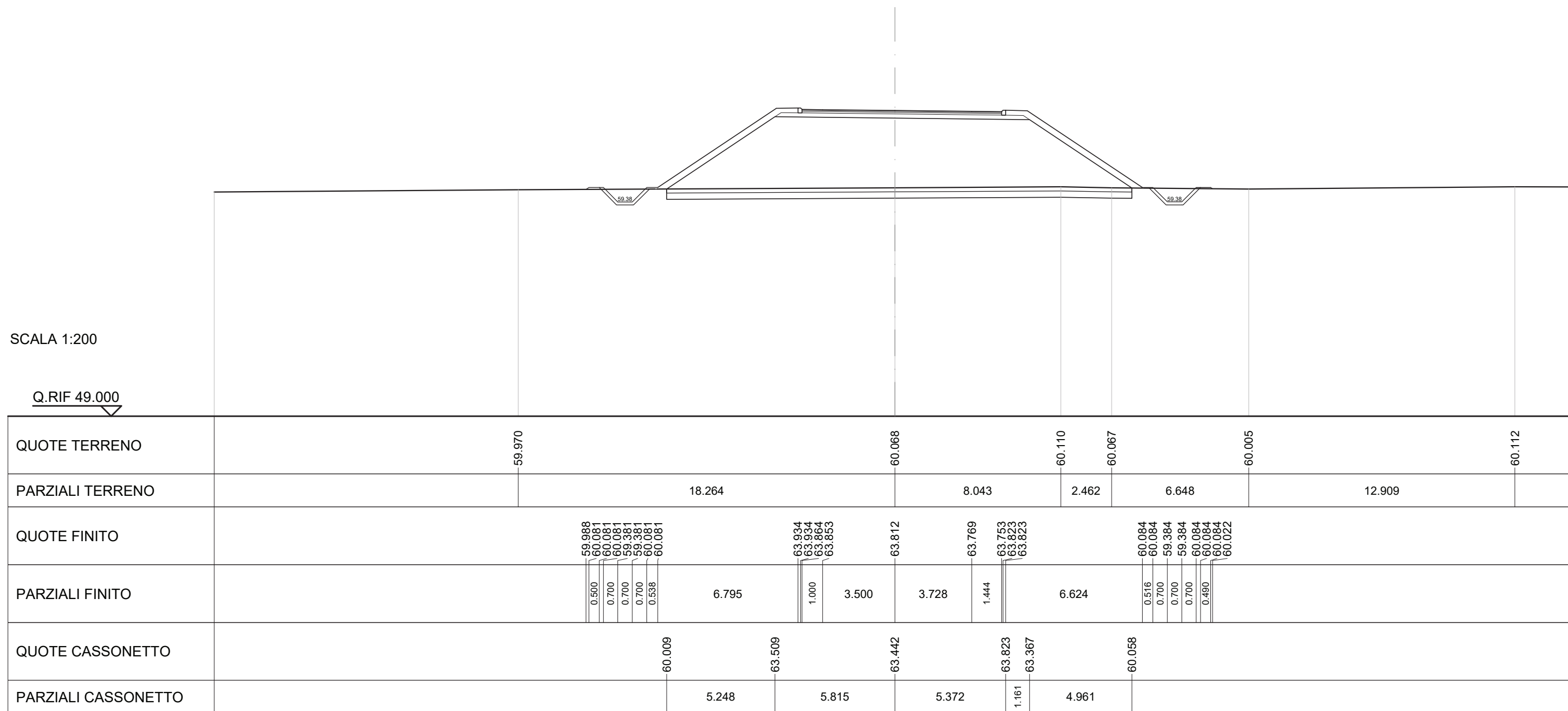
QUOTE TERRENO		60.104		60.136		60.172		60.215	60.277
PARZIALI TERRENO			8.780		16.393		8.572	1.525	
QUOTE FINITO	60.049 60.121 60.121 60.121 59.421 59.421 60.121 60.121		64.947 64.947 64.877 64.844	64.727	64.595	64.518 64.588 64.588	60.167 60.167 59.421 59.421 60.174 60.174		
PARZIALI FINITO	0.500 0.700 0.700 0.700 0.524	8.255	1.000	3.500	3.981	2.286	7.937	0.746 0.700 0.753	
QUOTE CASSONETTO		60.078	64.550	64.357	64.588	64.101	60.166		
PARZIALI CASSONETTO		6.705	5.774	6.466	1.208	5.901			

SCAVI E BONIFICHE	
SCOTICO	22.558m
BONIFICA	22.558m
SCAVO FOSSO	2.521 • ••
RILEVATI	
RIPORTO	58.762 • ••
RIEMPIMENTO BONIFICA	6.767 • ••
RIEMPIMENTO SCOTICO	4.512 • ••
TERRENO VEGETALE SCARPATE	15.706m
TERRENO VEGETALE FOSSI	8.094m
PAVIMENTAZIONI	
STRATO DI USURA	9.672m
STRATO DI COLLEGAMENTO	9.672m
STRATO DI BASE	9.672m
STRATO DI FONDAZIONE	2.410 • ••

SEZIONE: 26
 QUOTA PROGETTO: 63.812
 PROGRESSIVA: 380.000
 DIST. PRECEDENTE: 20.000
 DIST. SUCCESSIVA: 10.556

SCALA 1:200

Q.RIF 49.000

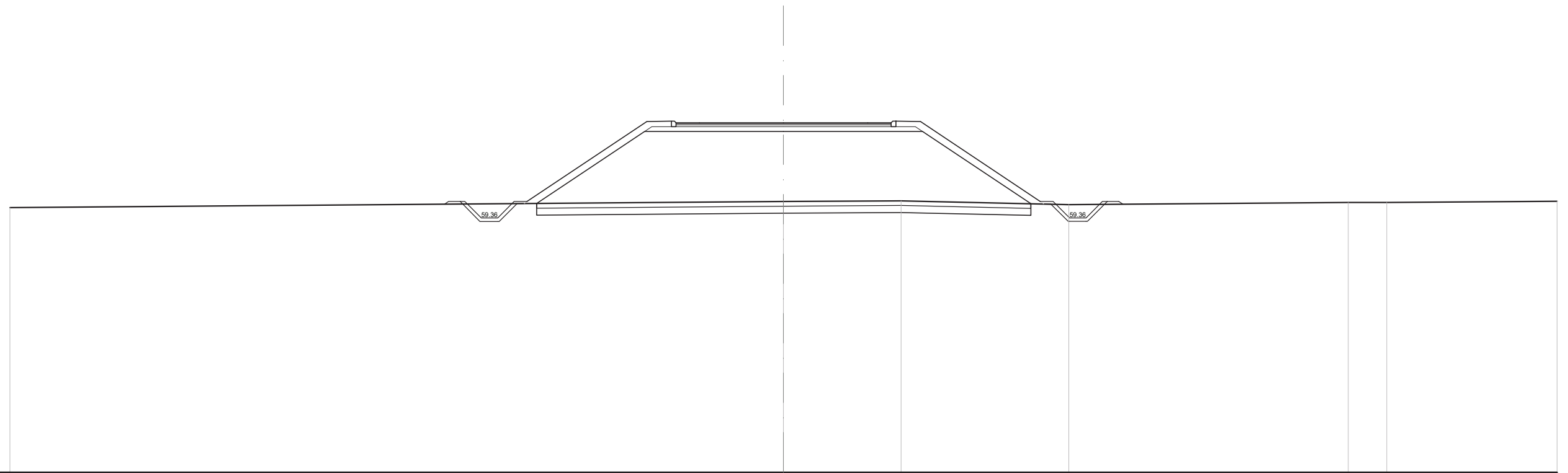


SCAVI E BONIFICHE	
SCOTICO	21.086 m
BONIFICA	21.086 m
SCAVO FOSSO	2.295 •••
RILEVATI	
RIPORTO	49.395 •••
RIEMPIMENTO BONIFICA	6.326 •••
RIEMPIMENTO SCOTICO	4.217 •••
TERRENO VEGETALE SCARPATE	14.390 m
TERRENO VEGETALE FOSSI	8.271 m
PAVIMENTAZIONI	
STRATO DI USURA	9.174 m
STRATO DI COLLEGAMENTO	9.174 m
STRATO DI BASE	9.174 m
STRATO DI FONDAZIONE	2.310 •••

SEZIONE: 27
 QUOTA PROGETTO: 63.423
 PROGRESSIVA: 390.556
 DIST. PRECEDENTE: 10.556
 DIST. SUCCESSIVA: 9.444

SCALA 1:200

Q.RIF 48.500



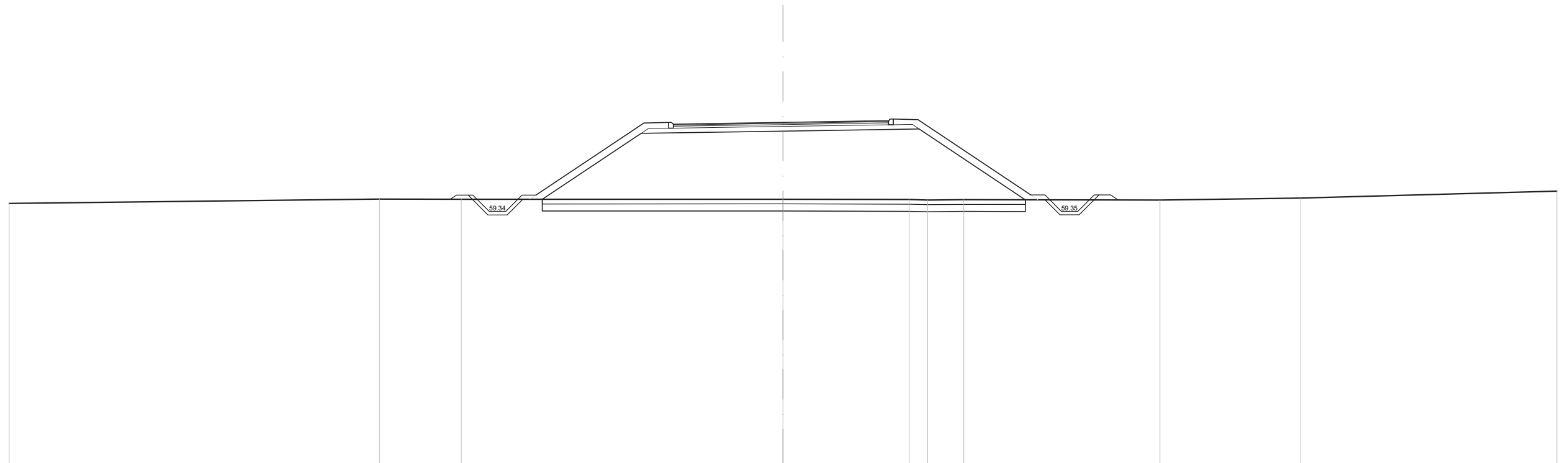
QUOTE TERRENO				60.061		60.093		59.932		60.022	60.018
PARZIALI TERRENO					5.023		7.149		11.924		1.639
QUOTE FINITO		59.946 60.060 60.060 60.060 59.360 60.060 60.060		63.493 63.493 63.423 63.423	63.423		63.423 63.423 63.493 63.493		60.064 60.064 59.364 59.364 60.064 60.064 59.949		
PARZIALI FINITO		0.500 0.700 0.700 0.700 0.544	6.165	1.000 3.580	3.595	1.000	6.159	0.554 0.700 0.700 0.490			
QUOTE CASSONETTO			59.977	63.053		63.053	63.493 63.053		59.968		
PARZIALI CASSONETTO			4.611	5.917		4.795	1.138 4.625				

SCAVI E BONIFICHE	
SCOTICO	20.604 m
BONIFICA	20.604 m
SCAVO FOSSO	1.919 •••
RILEVATI	
RIPORTO	47.240 •••
RIEMPIMENTO BONIFICA	6.181 •••
RIEMPIMENTO SCOTICO	4.121 •••
TERRENO VEGETALE SCARPATE	13.421 m
TERRENO VEGETALE FOSSI	8.673 m
PAVIMENTAZIONI	
STRATO DI USURA	9.180 m
STRATO DI COLLEGAMENTO	9.180 m
STRATO DI BASE	9.180 m
STRATO DI FONDAZIONE	2.311 •••

SEZIONE: 28
 QUOTA PROGETTO: 63.137
 PROGRESSIVA: 400.000
 DIST. PRECEDENTE: 9.444
 DIST. SUCCESSIVA: 20.000

SCALA 1:200

Q.RIF 48.500



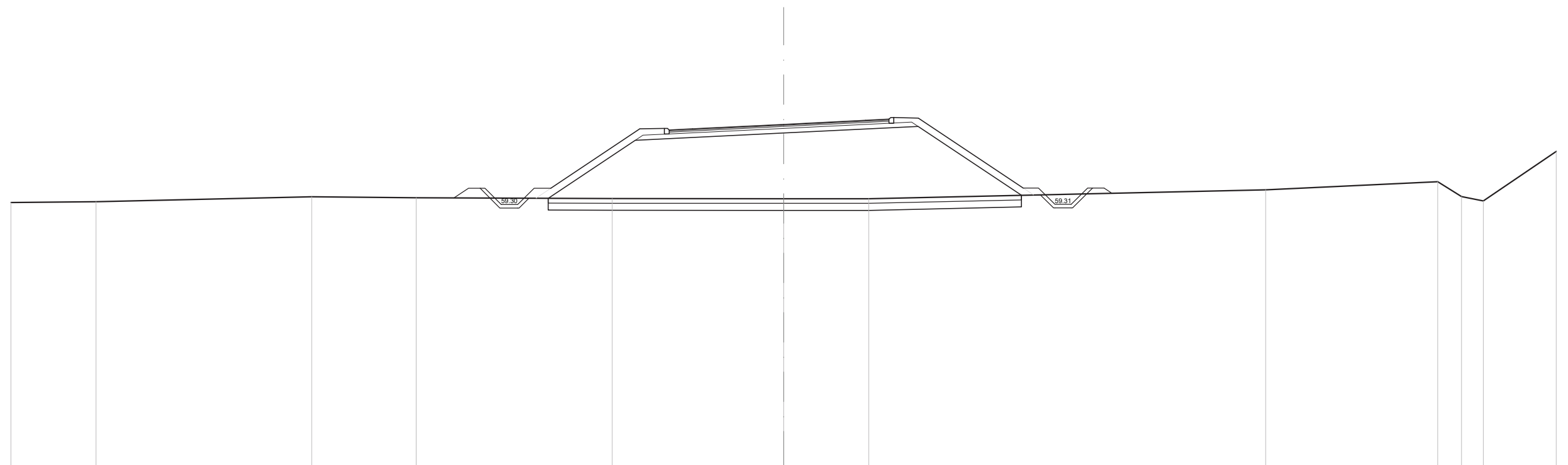
QUOTE TERRENO		59.872	59.859		59.863		59.847	59.829	59.841		59.826		59.914
PARZIALI TERRENO		3.489		13.717		5.380	0.785	1.543		8.371		5.972	
QUOTE FINITO			59.861 60.041 60.041 60.041 59.341 59.341 60.041 60.041		63.134 63.134 63.064 63.080		63.137		63.192 63.208 63.278 63.278		60.047 60.047 59.347 59.347 60.047 60.047 60.047 59.829		
PARZIALI FINITO			0.500 0.700 0.700 0.700 0.590		1.000	3.680		3.500	1.000		5.863		0.606 0.700 0.700 0.700 0.490
QUOTE CASSONETTO				59.860	62.672		62.767		63.278 62.859		59.836		
PARZIALI CASSONETTO				4.216	6.050		4.700		1.107		4.531		

SCAVI E BONIFICHE	
SCOTICO	20.212 m
BONIFICA	20.212 m
SCAVO FOSSO	1.335 •••
RILEVATI	
RIPORTO	45.013 •••
RIEMPIMENTO BONIFICA	6.064 •••
RIEMPIMENTO SCOTICO	4.042 •••
TERRENO VEGETALE SCARPATE	12.059 m
TERRENO VEGETALE FOSSI	9.283 m
PAVIMENTAZIONI	
STRATO DI USURA	9.392 m
STRATO DI COLLEGAMENTO	9.392 m
STRATO DI BASE	9.392 m
STRATO DI FONDAZIONE	2.356 •••

SEZIONE: 29
 QUOTA PROGETTO: 62.729
 PROGRESSIVA: 420.000
 DIST. PRECEDENTE: 20.000
 DIST. SUCCESSIVA: 2.645

SCALA 1:200

Q.RIF 48.000



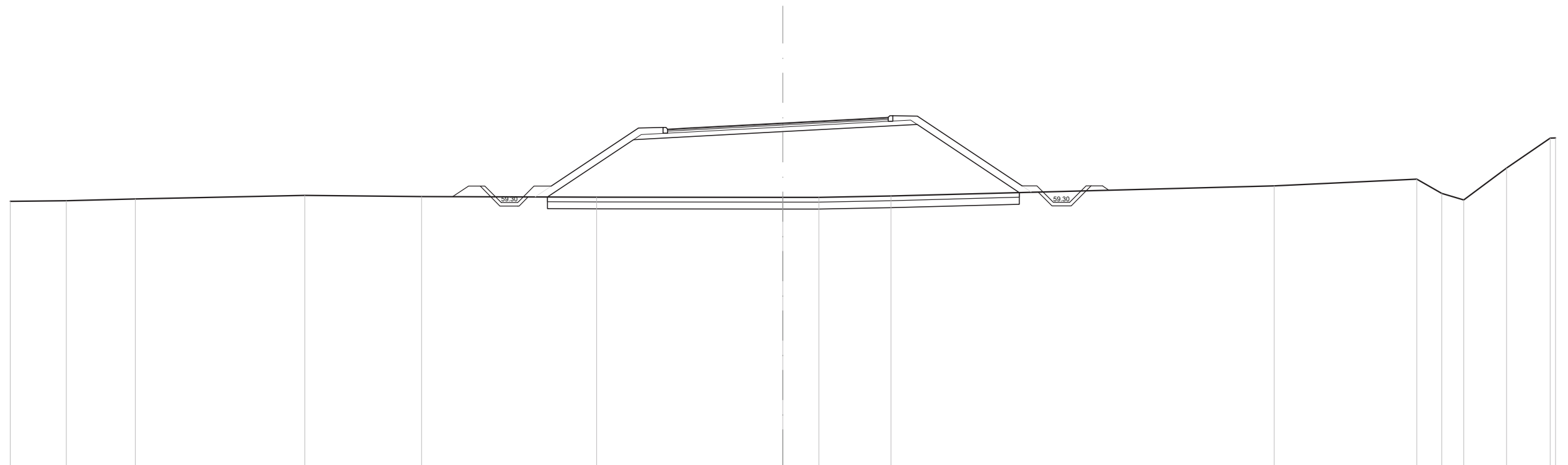
QUOTE TERRENO	59.425	59.635	59.589	59.557	59.552	59.554	59.931	60.282	59.646	59.457	
PARZIALI TERRENO	9.210	4.467	8.374	7.319	3.638	16.948	7.349	1.014	0.936		
QUOTE FINITO			59.583 60.001 60.001 60.001 59.301 59.301 60.001 60.001		62.559 62.559 62.489 62.538	62.729	62.901 62.950 63.020 63.020		60.010 60.010 59.310 59.310 60.010 60.010 60.010 59.785		
PARZIALI FINITO			0.627 0.500 0.700 0.700 0.700 0.715	4.853	1.000 3.892	3.500	1.000 5.532	0.649 0.700 0.700 0.490			
QUOTE CASSONETTO			59.568	62.048	62.359	63.020 62.641	59.699				
PARZIALI CASSONETTO			3.719	6.336	4.700	1.046 4.411					

SCAVI E BONIFICHE	
SCOTICO	20.153 m
BONIFICA	20.153 m
SCAVO FOSSO	1.358 •••
RILEVATI	
RIPORTO	44.764 •••
RIEMPIMENTO BONIFICA	6.046 •••
RIEMPIMENTO SCOTICO	4.031 •••
TERRENO VEGETALE SCARPATE	11.949 m
TERRENO VEGETALE FOSSI	9.260 m
PAVIMENTAZIONI	
STRATO DI USURA	9.420 m
STRATO DI COLLEGAMENTO	9.420 m
STRATO DI BASE	9.420 m
STRATO DI FONDAZIONE	2.362 •••

SEZIONE: 30
 QUOTA PROGETTO: 62.695
 PROGRESSIVA: 422.645
 DIST. PRECEDENTE: 2.645
 DIST. SUCCESSIVA: 17.355

SCALA 1:200

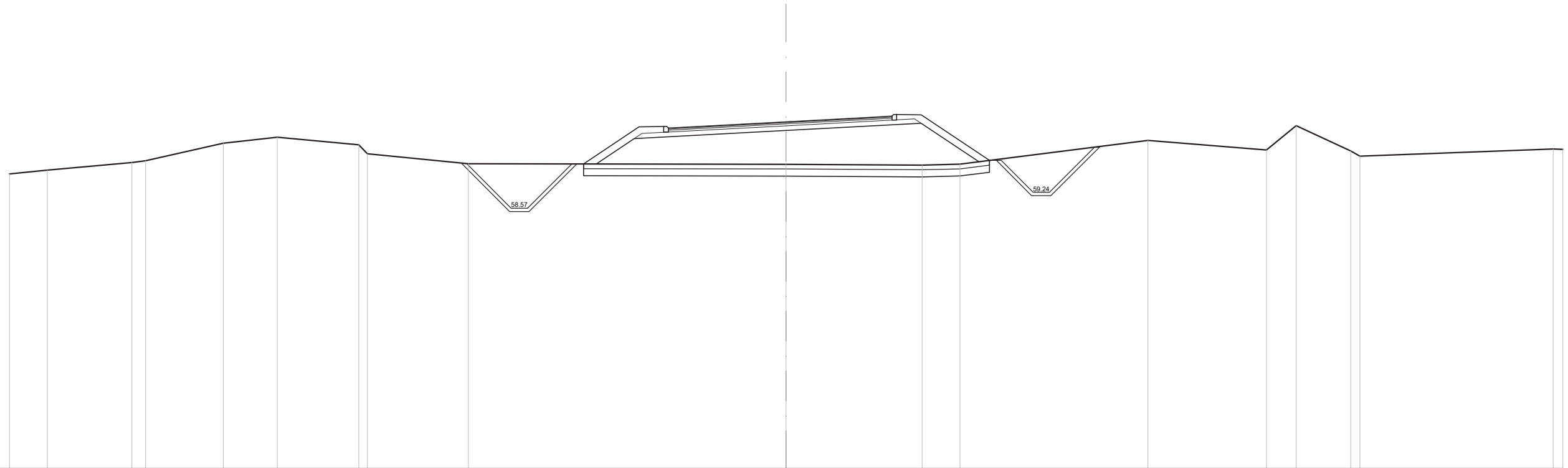
Q.RIF 48.000



QUOTE TERRENO	59.375	59.453	59.605	59.554	59.523	59.516	59.515	59.576	60.011	60.300	59.686	59.407	60.767
PARZIALI TERRENO	2.951	7.234	4.985	7.482	7.952	1.539	3.079	16.368	6.086	1.073	0.938	1.827	
QUOTE FINITO				59.548 59.996 59.996 59.996 59.296 59.296 59.996 59.996		62.502 62.502 62.432 62.486	62.695	62.882 62.936 63.006 63.006	60.005 60.005 59.305 59.305 60.005 60.005 60.005 59.823				
PARZIALI FINITO				0.672 0.500 0.700 0.700 0.700 0.731	4.776	1.000 3.920	3.500 1.000	5.518 0.634 0.700 0.700 0.700 0.490					
QUOTE CASSONETTO				59.532	61.984	62.325	63.006 62.632	59.722					
PARZIALI CASSONETTO				3.677	6.374	4.700	1.038	4.364					

SCAVI E BONIFICHE	
SCOTICO	17.251 m
BONIFICA	17.251 m
SCAVO FOSSO	10.476 •••
RILEVATI	
RIPORTO	20.426 •••
RIEMPIMENTO BONIFICA	4.877 •••
RIEMPIMENTO SCOTICO	3.252 •••
TERRENO VEGETALE SCARPATE	8.413 m
TERRENO VEGETALE FOSSI	12.169 m
PAVIMENTAZIONI	
STRATO DI USURA	9.500 m
STRATO DI COLLEGAMENTO	9.500 m
STRATO DI BASE	9.500 m
STRATO DI FONDAZIONE	2.378 •••

SEZIONE: 33
 QUOTA PROGETTO: 62.232
 PROGRESSIVA: 463.030
 DIST. PRECEDENTE: 3.030
 DIST. SUCCESSIVA: 16.970



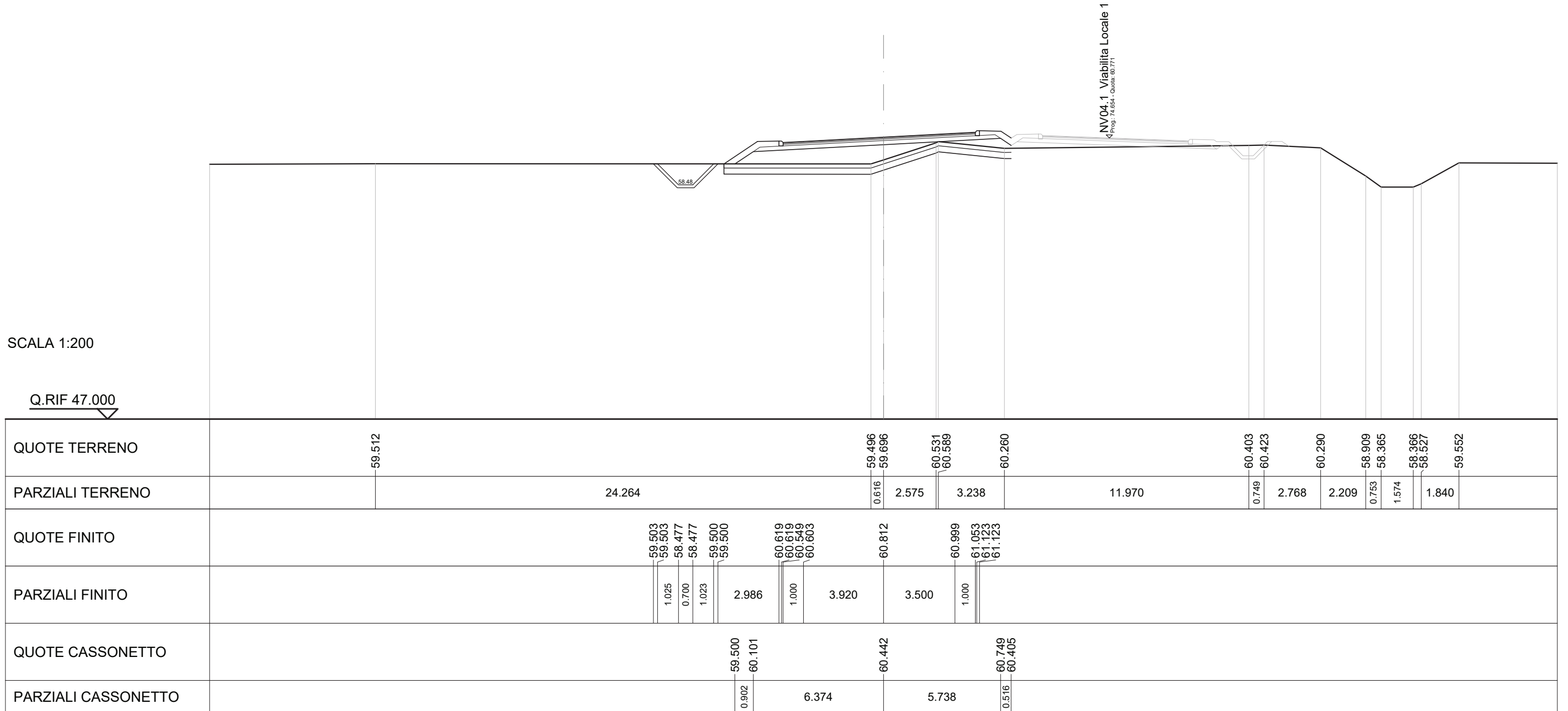
SCALA 1:200

Q.RIF 47.500

QUOTE TERRENO	60.181	60.505 60.574	61.323	61.578	61.259 60.871	60.450	60.428	60.396 60.432	61.443	61.034 62.071	60.996 60.773						
PARZIALI TERRENO	3.590	0.582	3.302	2.293	3.460	4.293	13.499	5.780	1.609	7.985	5.036	1.261	2.321				
QUOTE FINITO						60.458 60.458	58.566 58.566	60.442 60.442	62.035 62.035 61.965 62.018	62.232	62.419 62.473 62.543 62.543	60.591 60.591 59.243 59.243	61.156 61.156				
PARZIALI FINITO						1.892	0.700	1.876	3.697	1.000	4.000	3.500	1.000	4.235	1.348	0.700	1.912
QUOTE CASSONETTO						60.441	61.517	61.862	62.543	62.169	60.534						
PARZIALI CASSONETTO						1.613	6.454	4.700	1.038	2.452							

SCAVI E BONIFICHE	
SCOTICO	14.070 m
BONIFICA	14.070 m
SCAVO FOSSO	2.336 • ••
RILEVATI	
RIPORTO	7.046 • ••
RIEMPIMENTO BONIFICA	4.059 • ••
RIEMPIMENTO SCOTICO	2.706 • ••
TERRENO VEGETALE SCARPATE	4.685 m
TERRENO VEGETALE FOSSI	4.007 m
PAVIMENTAZIONI	
STRATO DI USURA	9.420 m
STRATO DI COLLEGAMENTO	9.420 m
STRATO DI BASE	9.420 m
STRATO DI FONDAZIONE	2.362 • ••

SEZIONE: 36
 QUOTA PROGETTO: 60.812
 PROGRESSIVA: 503.416
 DIST. PRECEDENTE: 3.416
 DIST. SUCCESSIVA: 16.584

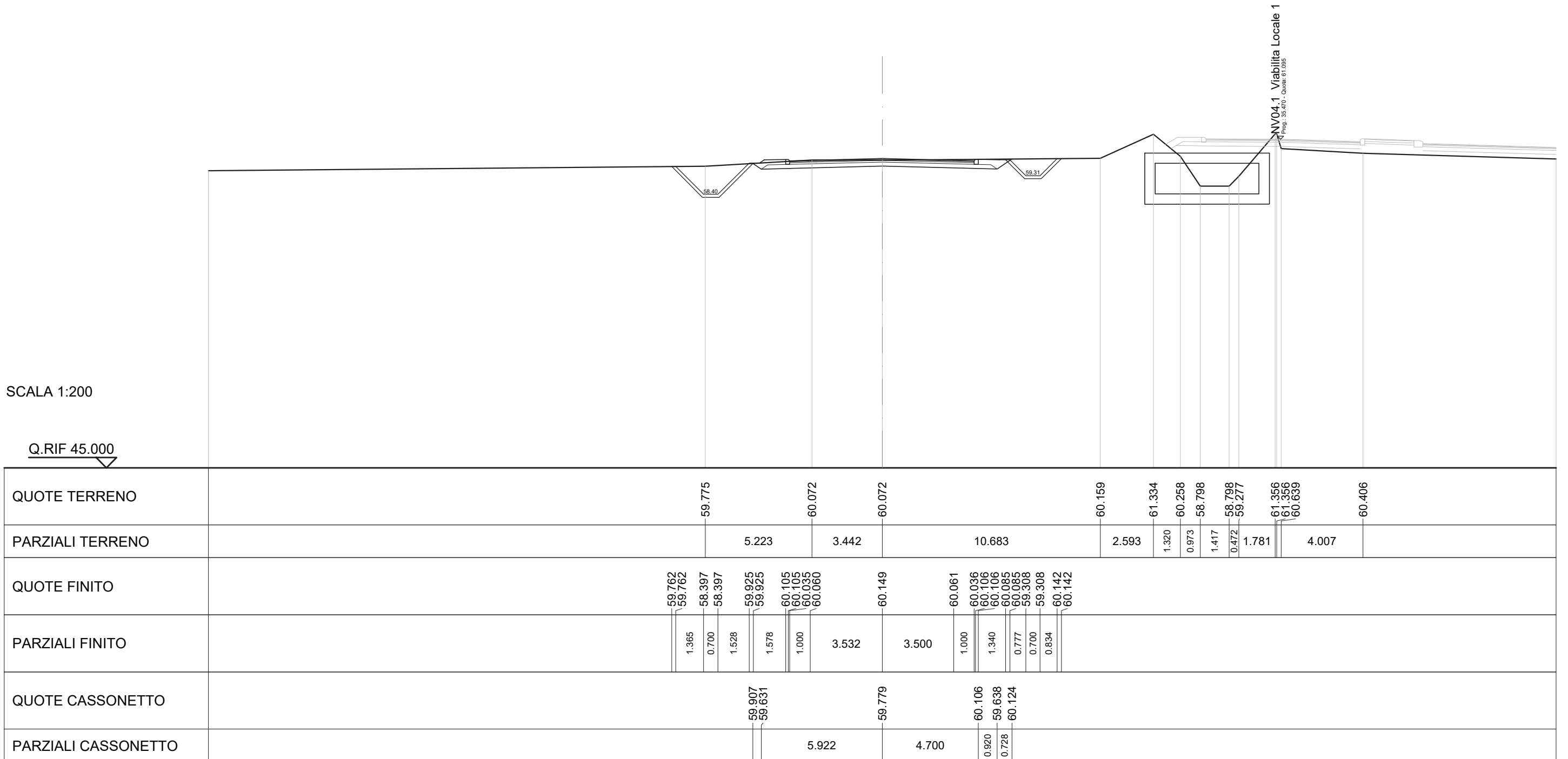


SCAVI E BONIFICHE	
SCAVO DI SBANCAMENTO	4.411 • ••
SCAVO FOSSO	5.438 • ••
RILEVATI	
TERRENO VEGETALE SCARPATE	2.387 m
TERRENO VEGETALE FOSSI	8.599 m
PAVIMENTAZIONI	
STRATO DI USURA	9.032 m
STRATO DI COLLEGAMENTO	9.032 m
STRATO DI BASE	9.032 m
STRATO DI FONDAZIONE	2.246 • ••

SEZIONE: 39
 QUOTA PROGETTO: 60.149
 PROGRESSIVA: 540.000
 DIST. PRECEDENTE: 4.495
 DIST. SUCCESSIVA: 13.978

SCALA 1:200

Q.RIF 45.000

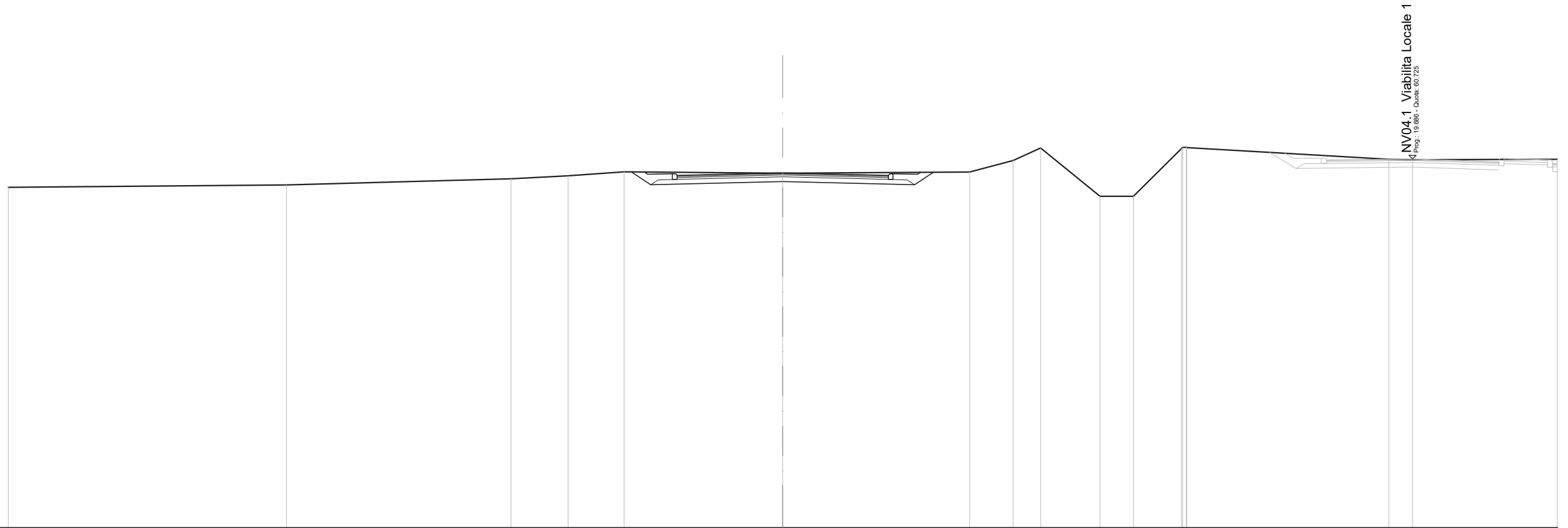


SCAVI E BONIFICHE	
SCAVO DI SBANCAMENTO	5.450 • ••
RILEVATI	
TERRENO VEGETALE SCARPATE	2.438 m
PAVIMENTAZIONI	
STRATO DI USURA	9.000 m
STRATO DI COLLEGAMENTO	9.000 m
STRATO DI BASE	9.000 m
STRATO DI FONDAZIONE	2.186 • ••

SEZIONE: 40
 QUOTA PROGETTO: 60.131
 PROGRESSIVA: 553.978
 DIST. PRECEDENTE: 13.978
 DIST. SUCCESSIVA: 6.022

SCALA 1:200

Q.RIF 45.000




QUOTE TERRENO	59.617	59.875	60.000	60.177	60.114	60.167	60.657	61.192	59.133	59.133	61.166	61.218	61.218	61.206	60.704	60.691
PARZIALI TERRENO	9.575	2.423	2.393	6.756	7.968	1.848	1.170	2.534	1.421	2.052	8.623	1.013				
QUOTE FINITO				60.088	60.131	60.043	60.018	60.088	60.088							
PARZIALI FINITO				1.000	3.500	3.500	1.000									
QUOTE CASSONETTO				60.174	59.761	60.088	59.620	60.157								
PARZIALI CASSONETTO				0.830	5.620	4.700	0.920	0.804								

SCAVI E BONIFICHE	
SCAVO DI SBANCAMENTO	5.562 • ••
RILEVATI	
TERRENO VEGETALE SCARPATE	2.440 m
PAVIMENTAZIONI	
STRATO DI USURA	9.118 m
STRATO DI COLLEGAMENTO	9.118 m
STRATO DI BASE	9.118 m
STRATO DI FONDAZIONE	2.210 • ••

SEZIONE: 41
 QUOTA PROGETTO: 60.163
 PROGRESSIVA: 560.000
 DIST. PRECEDENTE: 6.022
 DIST. SUCCESSIVA: 14.000

SCALA 1:200

Q.RIF 45.000



QUOTE TERRENO	59.549	59.916	59.962	60.244	60.167	60.142	60.170	60.865	61.130	60.196	59.228	59.229	60.381	61.374	61.087
PARZIALI TERRENO	13.608	0.889	3.810	8.217	2.671	4.128	2.620	0.580	1.146	1.237	1.422	1.171	0.645	5.099	
QUOTE FINITO				60.120	60.163		60.051		60.121						
PARZIALI FINITO				4.618	4.500										
QUOTE CASSONETTO				60.229	59.653		59.653		60.167						
PARZIALI CASSONETTO				0.864	5.740		5.620		0.772						

NV04.1 Viabilità Locale 1
 Prop. 12.885 - Data: 02/03/11

SCAVI E BONIFICHE	
SCAVO DI SBANCAMENTO	6.720 • ••
RILEVATI	
TERRENO VEGETALE SCARPATE	3.418 m
PAVIMENTAZIONI	
STRATO DI USURA	14.954 m
STRATO DI COLLEGAMENTO	14.954 m
STRATO DI BASE	14.954 m
STRATO DI FONDAZIONE	3.575 • ••

SEZIONE: 42
 QUOTA PROGETTO: 60.329
 PROGRESSIVA: 574.000
 DIST. PRECEDENTE: 14.000
 DIST. SUCCESSIVA: 4.593

SCALA 1:200

Q.RIF 45.000

QUOTE TERRENO	59.787	59.824	60.255	60.354	60.125	59.990	60.002	60.300	60.322	60.375	60.525	60.625	60.671	60.688	60.621	60.293	60.281			
PARZIALI TERRENO	5.949	9.582	0.970	5.095	3.697	4.531	7.189	2.340	2.157	1.476	1.370	2.743	5.348	0.499						
QUOTE FINITO			60.337	60.336	60.265	60.290	60.311	60.323	60.329	60.325	60.326	60.331	60.331	60.329	60.324	60.315	60.311	60.382	60.383	
PARZIALI FINITO			2.525	2.546	1.818	1.117	0.960	0.875	0.329	1.433	2.112	0.606								
QUOTE CASSONETTO			59.999	59.881	59.863	59.920	59.941	59.953	59.959	59.955	59.956	59.961	59.961	59.959	59.954	59.945	59.935	59.931	59.936	59.949
PARZIALI CASSONETTO			3.831	2.546	1.818	1.117	0.960	0.875	1.433	2.112	1.535	0.638								

SEZIONI TRASVERSALI



SEZIONE: 1
 QUOTA PROGETTO: 60.379
 PROGRESSIVA: 0.000
 DIST. SUCCESSIVA: 3.150

SCALA 1:200

Q.RIF 43.500

QUOTE TERRENO	60.329	60.349	60.335	60.371	60.374	60.376	60.313	60.345	60.345 60.329	60.457
PARZIALI TERRENO	7.192	10.732	5.754	5.674	3.378	9.982	4.774	3.481	0.484	9.099
QUOTE FINITO										
PARZIALI FINITO										
QUOTE CASSONETTO										
PARZIALI CASSONETTO										

SCAVI E BONIFICHE	
SCAVO DI SBANCAMENTO	6.016 • ••
PAVIMENTAZIONI	
STRATO DI USURA	17.503m
STRATO DI COLLEGAMENTO	17.503m
STRATO DI BASE	17.503m
STRATO DI FONDAZIONE	3.501 • ••

SEZIONE: 2
 QUOTA PROGETTO: 60.367
 PROGRESSIVA: 3.150
 DIST. PRECEDENTE: 3.150
 DIST. SUCCESSIVA: 6.458



SCALA 1:200

Q.RIF 44.000

QUOTE TERRENO	60.274		60.308		60.375	60.362		60.285	60.295	60.334	60.337	60.358	60.354		
PARZIALI TERRENO		12.584		11.525		2.958		14.080		1.766	2.459	2.248	1.072	0.996	
QUOTE FINITO						60.361	60.363	60.364	60.362	60.363	60.367	60.363	60.357	60.349	60.332
PARZIALI FINITO						0.643	2.959	2.142	2.702		2.650	2.207		3.751	
QUOTE CASSONETTO						60.011	60.013	60.014	60.012	60.013	60.017	60.013	60.007	59.999	59.982
PARZIALI CASSONETTO						0.643	2.959	2.142	2.702		2.650	2.207		3.751	

SCAVI E BONIFICHE	
SCAVO DI SBANCAMENTO	5.107 • ••
RILEVATI	
TERRENO VEGETALE SCARPATE	3.033m
PAVIMENTAZIONI	
STRATO DI USURA	6.500m
STRATO DI COLLEGAMENTO	6.500m
STRATO DI BASE	6.500m
STRATO DI FONDAZIONE	1.739 • ••

SEZIONE: 3
 QUOTA PROGETTO: 60.483
 PROGRESSIVA: 9.608
 DIST. PRECEDENTE: 6.458
 DIST. SUCCESSIVA: 15.392

SCALA 1:200

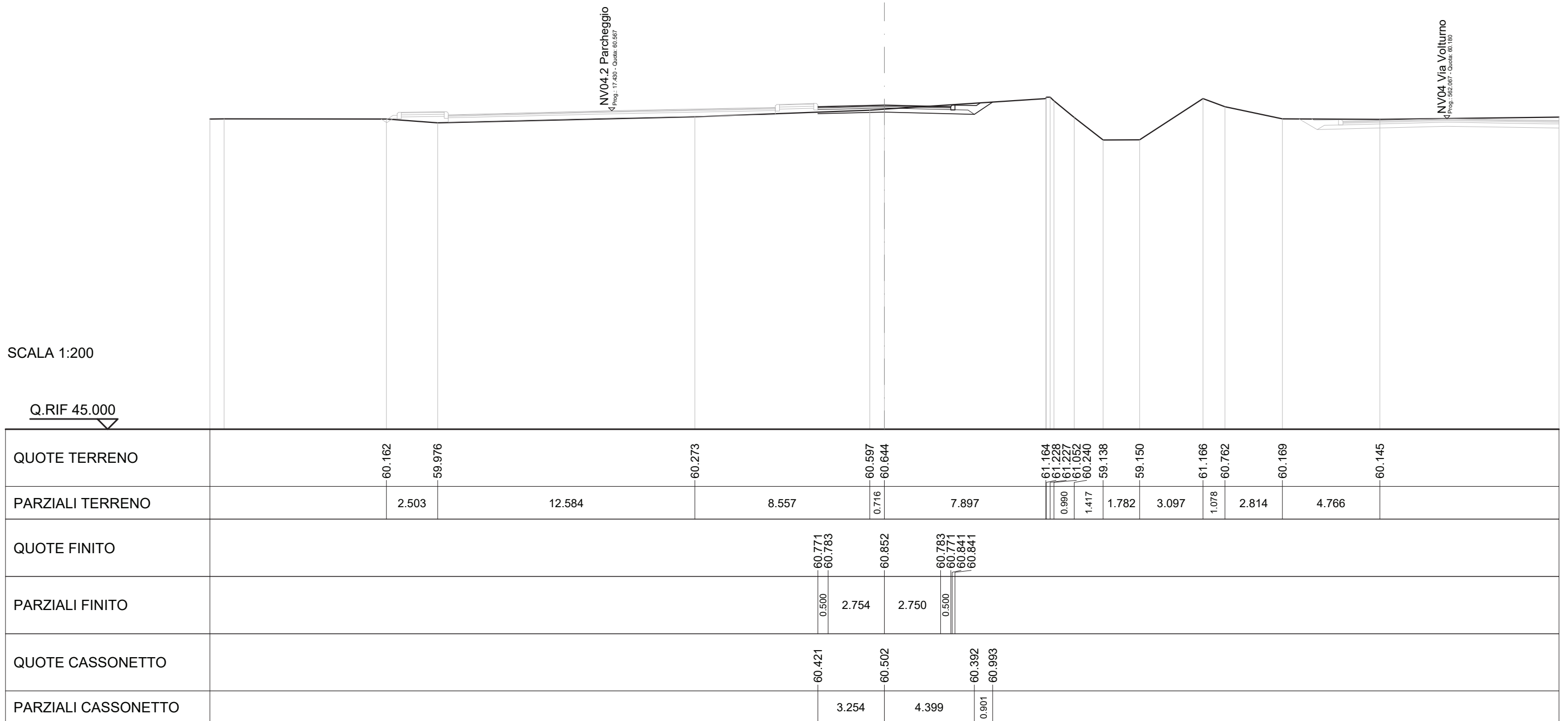
Q.RIF 45.500

QUOTE TERRENO		59.954		59.993	59.968		59.975	60.434	60.230		60.585	60.841		61.031	61.031	60.965	60.743	60.375	60.403
PARZIALI TERRENO			6.608		1.736	6.089		1.660	3.530		6.517	4.706	11.237		1.800	1.684	2.674	3.618	3.716
QUOTE FINITO											60.471 60.471 60.401 60.414	60.483		60.414 60.401 60.471 60.471					
PARZIALI FINITO											0.500	2.750	2.750	0.500					
QUOTE CASSONETTO										60.310 60.017		60.133		60.471 60.023	60.857				
PARZIALI CASSONETTO										0.439	4.608	3.450	0.949	1.251					

SCAVI E BONIFICHE	
SCAVO DI SBANCAMENTO	2.081 •••
RILEVATI	
TERRENO VEGETALE SCARPATE	1.291 m
PAVIMENTAZIONI	
STRATO DI USURA	6.504 m
STRATO DI COLLEGAMENTO	6.504 m
STRATO DI BASE	6.504 m
STRATO DI FONDAZIONE	1.499 •••

SEZIONE: 4
 QUOTA PROGETTO: 60.852
 PROGRESSIVA: 25.000
 DIST. PRECEDENTE: 15.392
 DIST. SUCCESSIVA: 7.341

RIFACIMENTO VIABILITA' PARCHEGGIO	
STRATO DI USURA	7.000 mc
STRATO DI COLLEGAMENTO	9.500 mc
STRATO DI BASE	18.500 mc
STRATO DI FONDAZIONE	46.100 mc
RIFACIMENTO STALLI PARCHEGGIO	
PIETRA NATURALE DRENANTE	232.0 •••
MASSETTO CON RETE ELETTROSALDATA	23.20 mc
STRATO DI FONDAZIONE	23.20 mc
RIFACIMENTO MARCIAPIEDE PARCHEGGIO	
STRATO DI USURA	4.600 mc
MASSETTO CON RETE ELETTROSALDATA	15.50 mc
STRATO DI FONDAZIONE	15.50 mc
RILEVATI	
RIPORTO	300.0 mc

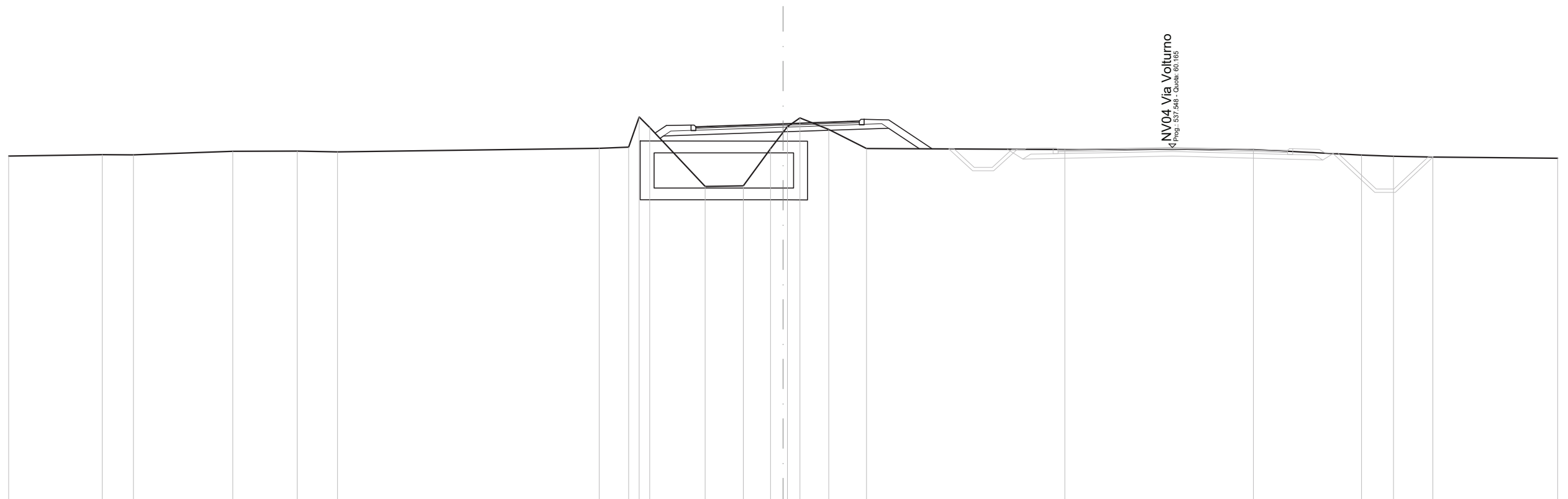


SCAVI E BONIFICHE	
SCAVO DI SBANCAMENTO	0.596 • ••
RILEVATI	
RIPORTO	9.751 • ••
TERRENO VEGETALE SCARPATE	4.909m
PAVIMENTAZIONI	
STRATO DI USURA	6.970m
STRATO DI COLLEGAMENTO	6.970m
STRATO DI BASE	6.970m
STRATO DI FONDAZIONE	1.858 • ••

SEZIONE: 6
 QUOTA PROGETTO: 61.179
 PROGRESSIVA: 45.199
 DIST. PRECEDENTE: 12.857
 DIST. SUCCESSIVA: 4.801

SCALA 1:200

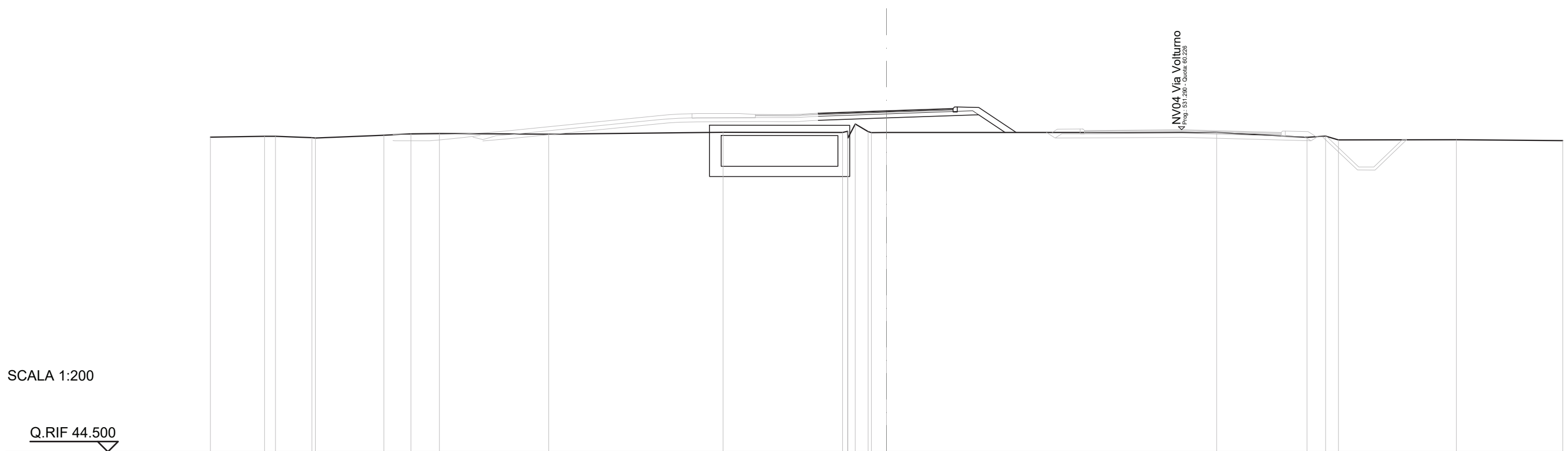
Q.RIF 45.000



QUOTE TERRENO	59.858	59.846	60.001	60.006	59.973	60.126	60.180	61.466	61.020	58.504	58.525	60.108	60.808	61.048	61.421	60.930	60.118	60.077	60.075	59.844	59.788	59.755	
PARZIALI TERRENO	1.332	4.232	2.748	1.712	11.153	1.256	0.449	0.447	2.361	1.627	1.161	0.533	0.533	1.234	1.606	8.451	8.032	4.609	1.362	1.677			
QUOTE FINITO										61.119	61.119	61.049	61.066	61.179	61.275	61.293	61.363	61.363					
PARZIALI FINITO										0.500	3.220	2.750	0.500										
QUOTE CASSONETTO										60.554	60.650			60.829	61.363	60.986	60.107						
PARZIALI CASSONETTO														5.100	3.450	1.042	1.318						

RILEVATI	
RIPORTO	6.095 •••
TERRENO VEGETALE SCARPATE	3.255 m
PAVIMENTAZIONI	
STRATO DI USURA	6.581 m
STRATO DI COLLEGAMENTO	6.581 m
STRATO DI BASE	6.581 m
STRATO DI FONDAZIONE	1.536 •••

SEZIONE: 7
 QUOTA PROGETTO: 61.150
 PROGRESSIVA: 50.000
 DIST. PRECEDENTE: 4.801
 DIST. SUCCESSIVA: 12.815



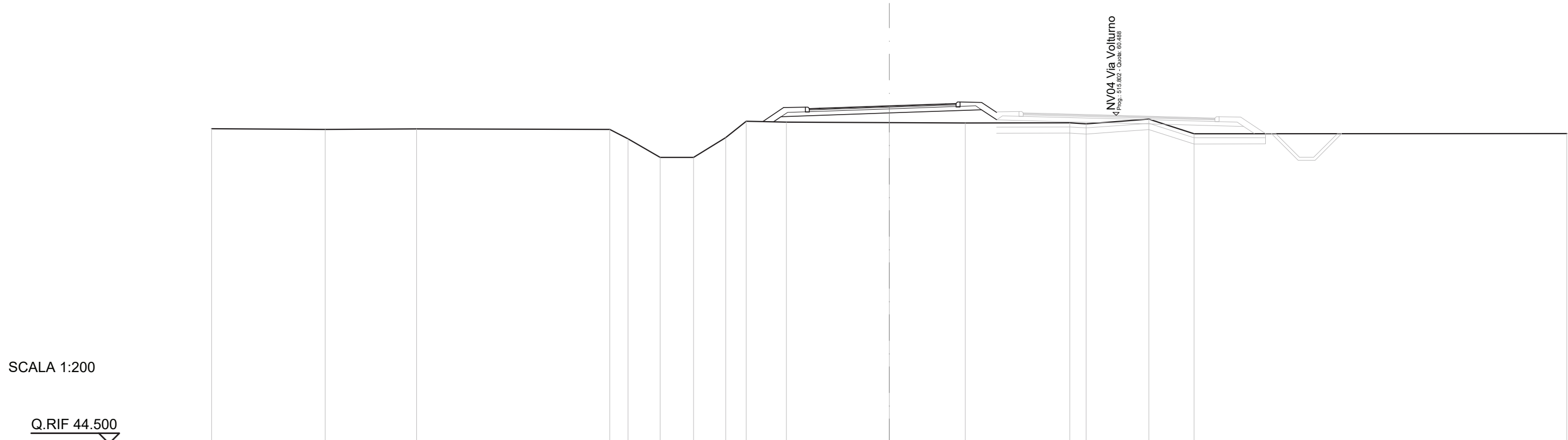
SCALA 1:200

Q.RIF 44.500

QUOTE TERRENO	59.909 59.905	59.843 59.823	59.958	60.029	60.039	60.009	60.102	60.093 60.150 59.814 60.508 60.138 60.088 60.090	60.090	59.859 59.914 59.732	59.738	
PARZIALI TERRENO	0.528	1.781	3.349	1.319	1.384	5.333	8.510	5.833	16.110	4.415	0.903 0.624	5.763
QUOTE FINITO								61.034 61.034		61.150	61.247 61.264 61.334 61.334	
PARZIALI FINITO								3.331	2.750	0.500		
QUOTE CASSONETTO								60.684		60.800	60.958 60.090	
PARZIALI CASSONETTO								3.331	4.492	1.301		

RILEVATI	
RIPORTO	4.790 • ••
TERRENO VEGETALE SCARPATE	4.194 m
PAVIMENTAZIONI	
STRATO DI USURA	7.143 m
STRATO DI COLLEGAMENTO	7.143 m
STRATO DI BASE	7.143 m
STRATO DI FONDAZIONE	1.893 • ••

SEZIONE: 8
 QUOTA PROGETTO: 60.956
 PROGRESSIVA: 62.815
 DIST. PRECEDENTE: 12.815
 DIST. SUCCESSIVA: 12.185




QUOTE TERRENO	59.805	59.827		59.801	59.345	58.440	58.440	59.410	60.206	60.164		60.132	60.115		60.125	60.080	60.301	59.596
PARZIALI TERRENO	4.453	9.405	0.890	1.568	1.626	1.563	1.004	1.952	5.014	3.698	5.091	0.800	3.049	2.209				
QUOTE FINITO										60.890	60.890	60.820	60.837	60.956	61.052	61.070	61.140	61.140
PARZIALI FINITO										0.500	3.393	2.750	0.500					
QUOTE CASSONETTO										60.178	60.422	60.606						
PARZIALI CASSONETTO											5.273	4.492						

SCAVI E BONIFICHE	
SCAVO DI SBANCAMENTO	0.268 •••
SCAVO FOSSO	0.848 •••
RILEVATI	
RIPORTO	1.006 •••
TERRENO VEGETALE SCARPATE	2.624 m
TERRENO VEGETALE FOSSI	4.219 m
PAVIMENTAZIONI	
STRATO DI USURA	7.095 m
STRATO DI COLLEGAMENTO	7.095 m
STRATO DI BASE	7.095 m
STRATO DI FONDAZIONE	1.883 •••

SEZIONE: 9
 QUOTA PROGETTO: 60.766
 PROGRESSIVA: 75.000
 DIST. PRECEDENTE: 12.185
 DIST. SUCCESSIVA: 5.431

SCALA 1:200

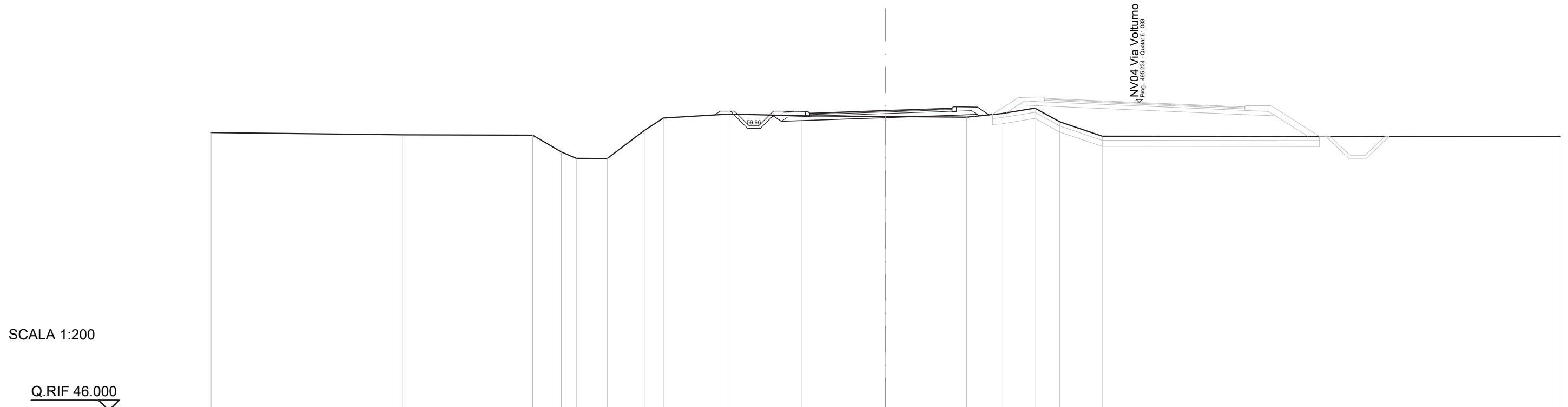
Q.RIF 46.000



QUOTE TERRENO	59.599	59.601	58.450 58.375	58.373 58.618	60.281	60.410	60.326	60.275	60.562 60.629 60.457	59.482
PARZIALI TERRENO		8.535	1.993	1.528	2.566	2.592	7.481	4.900	2.751	2.919
QUOTE FINITO						60.345 60.588 60.588 60.588 59.888 59.888 60.588 60.588	60.701 60.701 60.631 60.649	60.766	60.862 60.879 60.949 60.949	
PARZIALI FINITO						0.500 0.700 0.500 0.700 0.600 1.187	0.500 3.345	2.750	0.500	
QUOTE CASSONETTO						60.388 60.253		60.416		60.573 60.369
PARZIALI CASSONETTO							5.225		4.492	

SCAVI E BONIFICHE	
SCAVO DI SBANCAMENTO	0.980 •••
SCAVO FOSSO	0.877 •••
RILEVATI	
RIPORTO	0.217 •••
TERRENO VEGETALE SCARPATE	3.257 m
TERRENO VEGETALE FOSSI	4.518 m
PAVIMENTAZIONI	
STRATO DI USURA	6.970 m
STRATO DI COLLEGAMENTO	6.970 m
STRATO DI BASE	6.970 m
STRATO DI FONDAZIONE	1.858 •••

SEZIONE: 10
 QUOTA PROGETTO: 60.691
 PROGRESSIVA: 80.431
 DIST. PRECEDENTE: 5.431
 DIST. SUCCESSIVA: 12.857



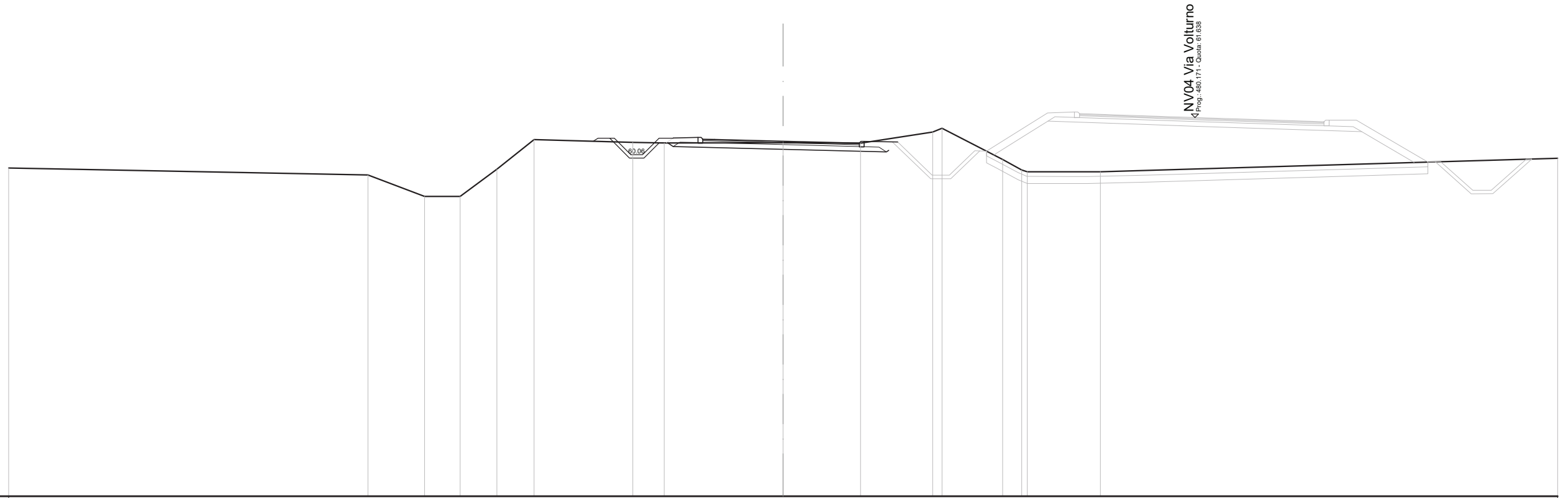
QUOTE TERRENO	59.499	59.486	58.663	58.348	58.346	59.713	60.322	60.518	60.437	60.398	60.361	60.545	60.804	60.135	59.433							
PARZIALI TERRENO	6.362	1.404	0.731	1.509	1.819	0.928	3.224	3.565	4.088	3.961	1.726	1.616	1.218	2.078								
QUOTE FINITO								60.474	60.662	60.662	60.662	60.662	60.662	60.631	60.631	60.561	60.579	60.691	60.788	60.805	60.875	60.875
PARZIALI FINITO								0.500	0.700	0.500	0.700	1.000	0.572	0.500	3.220	2.750	0.500					
QUOTE CASSONETTO									60.470	60.163								60.341		60.499	60.429	
PARZIALI CASSONETTO									0.461		5.100					4.492						

SCAVI E BONIFICHE	
SCAVO DI SBANCAMENTO	2.608 • ••
SCAVO FOSSO	0.863 • ••
RILEVATI	
TERRENO VEGETALE SCARPATE	2.116m
TERRENO VEGETALE FOSSI	4.017m
PAVIMENTAZIONI	
STRATO DI USURA	6.673m
STRATO DI COLLEGAMENTO	6.673m
STRATO DI BASE	6.673m
STRATO DI FONDAZIONE	1.757 • ••

SEZIONE: 11
 QUOTA PROGETTO: 60.632
 PROGRESSIVA: 93.288
 DIST. PRECEDENTE: 12.857
 DIST. SUCCESSIVA: 6.712

SCALA 1:200

Q.RIF 45.500




QUOTE TERRENO		59.186	58.275	58.272	59.439	60.698		60.579	60.558		60.561	60.542	61.018	61.183	59.851	59.406	59.327		59.322
PARZIALI TERRENO		2.413	1.513	1.565	1.589	4.208		1.333	5.066		3.305	3.072	2.589	0.812	3.118				
QUOTE FINITO								60.627	60.758	60.758	60.758	60.758	60.758	60.758	60.758	60.758	60.758	60.758	60.758
PARZIALI FINITO								0.500	0.700	0.500	0.700	0.800	1.063	0.500	2.923	2.750	0.500		
QUOTE CASSONETTO								60.558	60.399		60.282		60.172	60.239					
PARZIALI CASSONETTO								4.683			4.399								

SCAVI E BONIFICHE	
SCAVO DI SBANCAMENTO	3.221 • ••
SCAVO FOSSO	2.384 • ••
RILEVATI	
TERRENO VEGETALE SCARPATE	2.618m
TERRENO VEGETALE FOSSI	7.039m
PAVIMENTAZIONI	
STRATO DI USURA	6.518m
STRATO DI COLLEGAMENTO	6.518m
STRATO DI BASE	6.518m
STRATO DI FONDAZIONE	1.726 • ••

SEZIONE: 12
 QUOTA PROGETTO: 60.667
 PROGRESSIVA: 100.000
 DIST. PRECEDENTE: 6.712
 DIST. SUCCESSIVA: 16.048

SCALA 1:200

Q.RIF 45.500



QUOTE TERRENO		59.124	58.231	58.228	58.835		60.721	60.690		60.634	60.606	60.913	61.361	59.944	59.639	59.643
PARZIALI TERRENO		2.455	1.512	0.814	3.419		1.745		6.962		3.494	1.982	1.064	2.755	3.589	0.545
QUOTE FINITO							60.706	60.872	60.872	60.872	60.872	60.872	60.872	60.872	60.872	60.872
PARZIALI FINITO							0.500	0.700	0.500	0.700	1.000	0.537	0.500	2.768	2.750	0.500
QUOTE CASSONETTO							60.674	60.430		60.317		60.207	60.910			
PARZIALI CASSONETTO									4.529		4.399	1.054				

SCAVI E BONIFICHE	
SCAVO DI SBANCAMENTO	3.926 • ••
SCAVO FOSSO	1.684 • ••
RILEVATI	
TERRENO VEGETALE SCARPATE	2.509 m
TERRENO VEGETALE FOSSI	2.858 m
PAVIMENTAZIONI	
STRATO DI USURA	6.500 m
STRATO DI COLLEGAMENTO	6.500 m
STRATO DI BASE	6.500 m
STRATO DI FONDAZIONE	1.722 • ••

SEZIONE: 13
 QUOTA PROGETTO: 60.863
 PROGRESSIVA: 116.048
 DIST. PRECEDENTE: 16.048

SCALA 1:200

Q.RIF 46.000

QUOTE TERRENO				59.057				58.125	58.121	58.791				60.425	60.846	60.857	60.979			60.863					60.749			61.444	61.858	61.453			61.462					60.680	60.701															
PARZIALI TERRENO					2.979	1.507	1.112			3.486					0.858	1.544			3.441			3.946					1.495			0.760	0.466			4.901				9.191		2.293														
QUOTE FINITO																																																						
PARZIALI FINITO																																																						
QUOTE CASSONETTO																																																						
PARZIALI CASSONETTO																																																						

NV04 Via Volturo
4 Prog. 451.303 - Quota 62.421