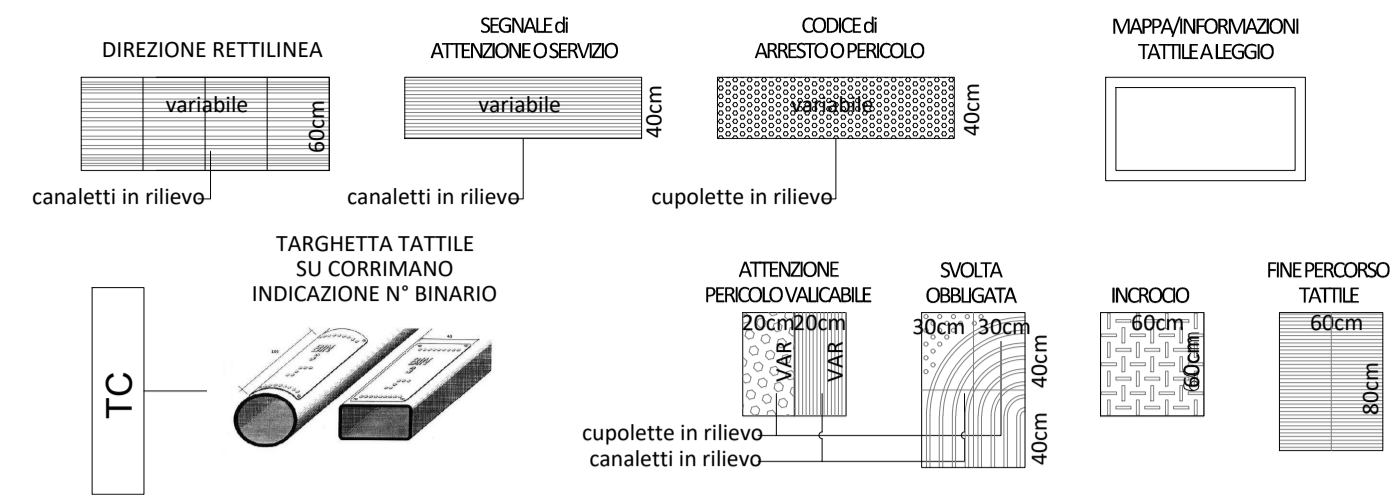
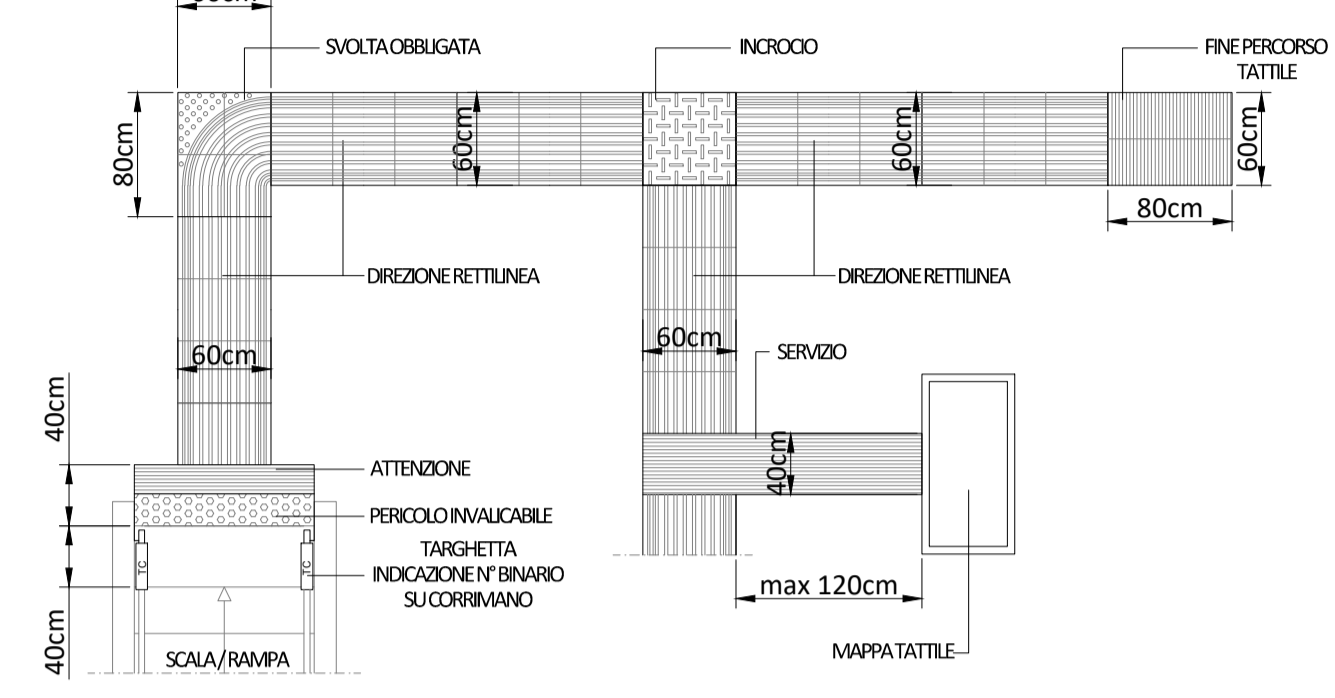


PIANTA QUOTA SOTTOPASSO
scala 1:200

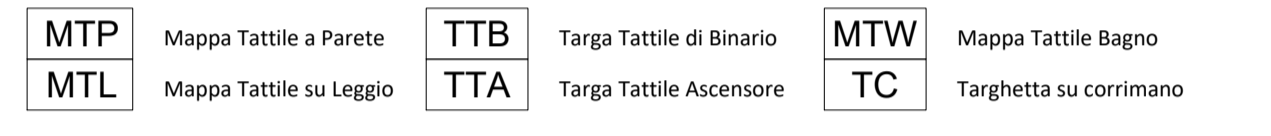
LEGENDA DEI PERCORSI TATTILI CON LINGUAGGIO LVE



SCHEMA di PERCORSO TATTILE



LEGENDA CODICI MAPPE TATTILI



NOTE:
PER I DIMENSIONAMENTI E LE GEOMETRIE STRUTTURALI, LE DOTAZIONI IMPIANTISTICHE E TECNOLOGICHE, L'IDRAULICA DI SMALTIMENTO E LE FORMOMETRIE, SI VEDANO GLI ELABORATI SPECIFICI.

COMMITTENTE:
RFI
RETE FERROVIARIA ITALIANA
GRUPPO FERROVIE DELLO STATO ITALIANE

PROGETTAZIONE:
ITALFERR
GRUPPO FERROVIE DELLO STATO ITALIANE

CUP J81H02000000001

S.O. ARCHITETTURA STAZIONI E TERRITORIO
PROGETTO DEFINITIVO
COMPLETAMENTO RADDOPPIO LINEA PARMA - LA SPEZIA (PONTREMOLESE)
TRATTA PARMA - VICOFERTILE
STAZIONE DI VICOFERTILE

Pianta sottopasso con percorsi di orientamento per disabili visivi
SCALA: **1:200**

COMMESSA LOTTO FASE ENTE TIPO DOC. OPERA/DISCIPLINA PROGR. REV.
IP00 00 D 44 P9 FV0100 002 B

| Rev. | Descrizione | Redatto | Data | Verificato | Data | Approvato | Data | Autorizzato Data |
|------|---|--------------|---------------|------------|---------------|-------------|---------------|---|
| A | Emissione definitiva | C. Marchetti | Febbraio 2022 | A. Pea | Febbraio 2022 | G. Fadda | Febbraio 2022 | R. Marino Dicembre 2022 |
| B | Aggiornamento post verifica tecnica RFI | N. De Sisti | Dicembre 2022 | A. Pea | Dicembre 2022 | [Signature] | Dicembre 2022 | [Signature] E.O. ARCHITETTURA STAZIONI E TERRITORIO Codice 111113 |