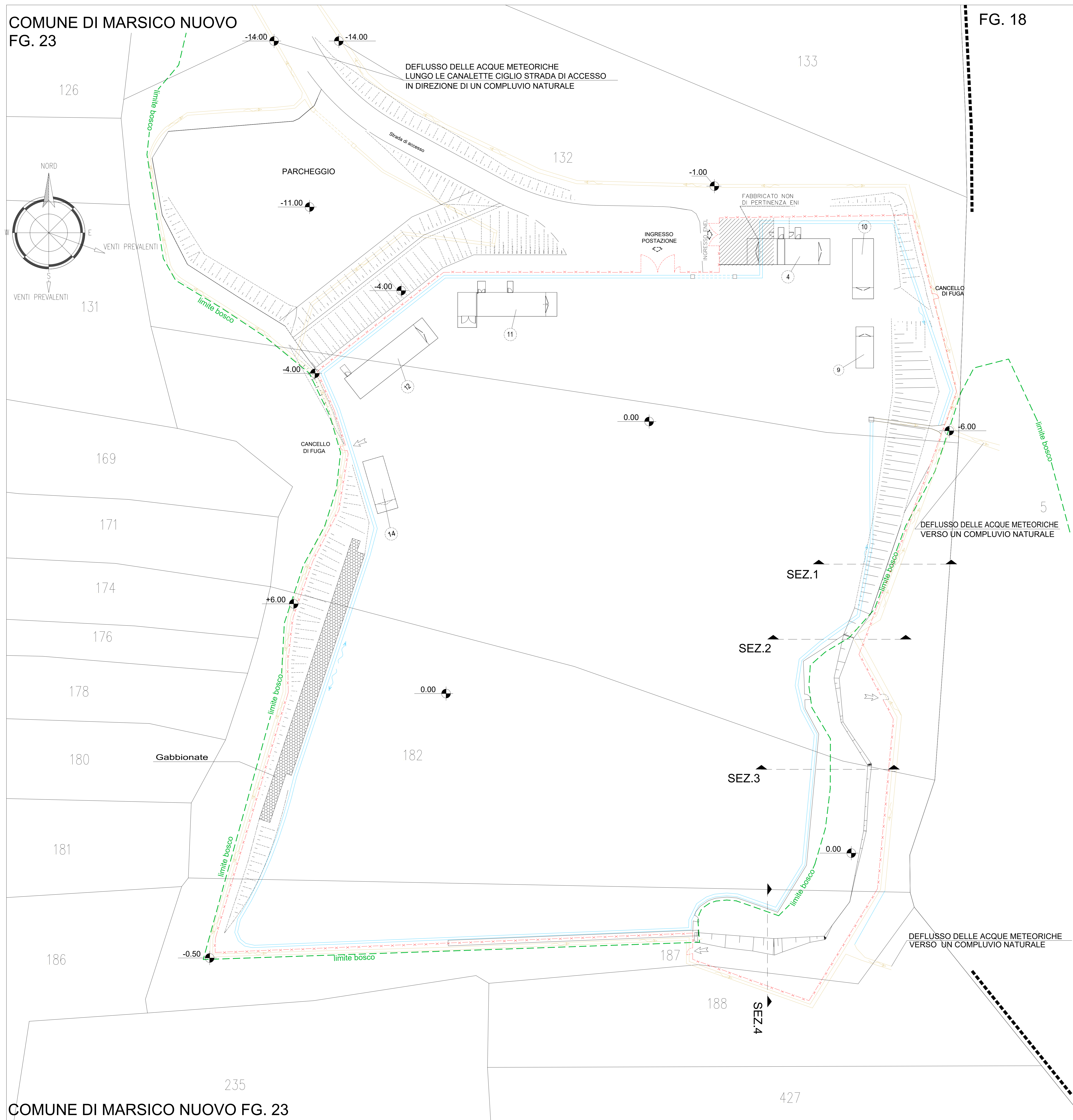
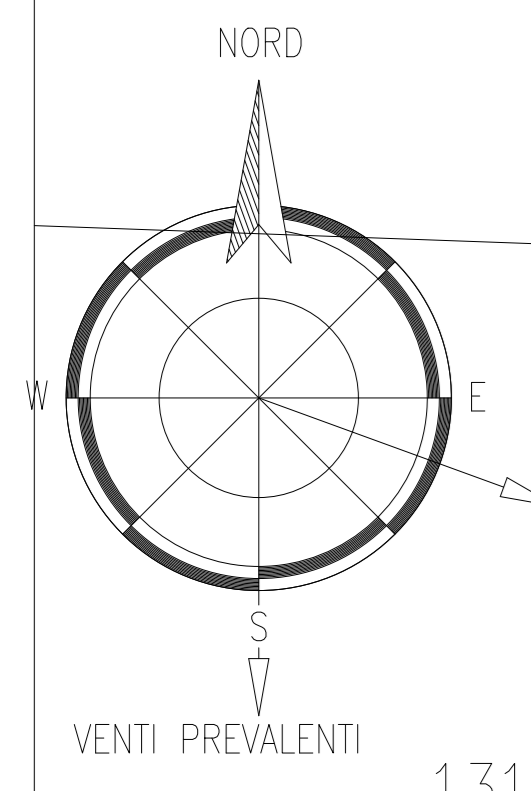
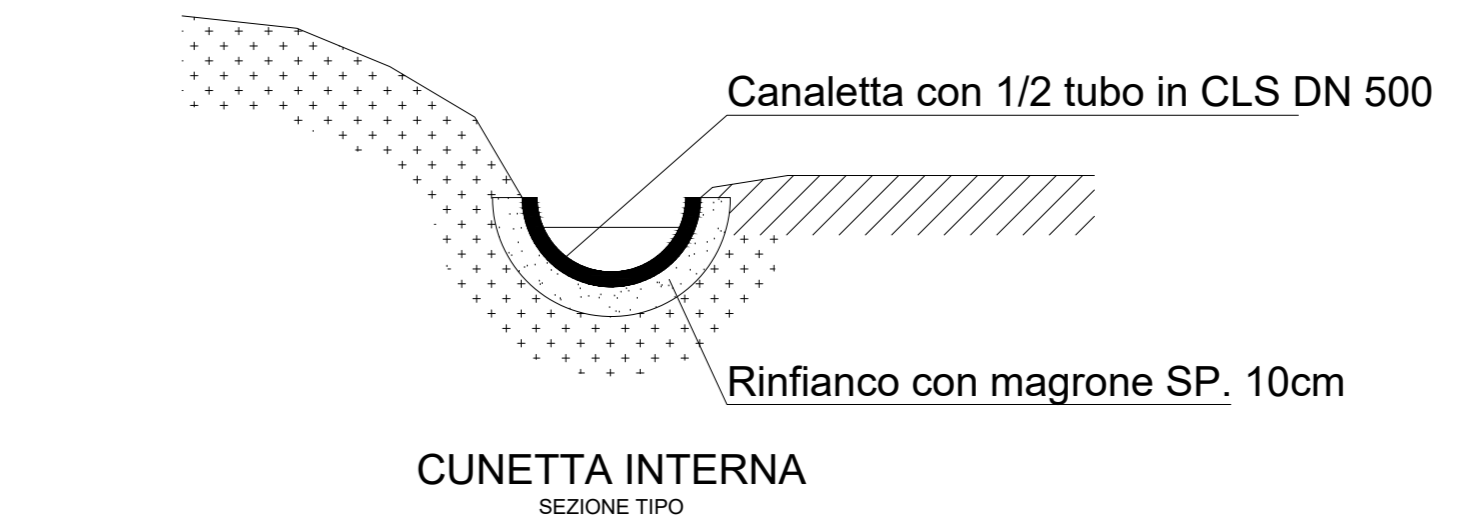


COMUNE DI MARSICO NUOVO
FG. 23



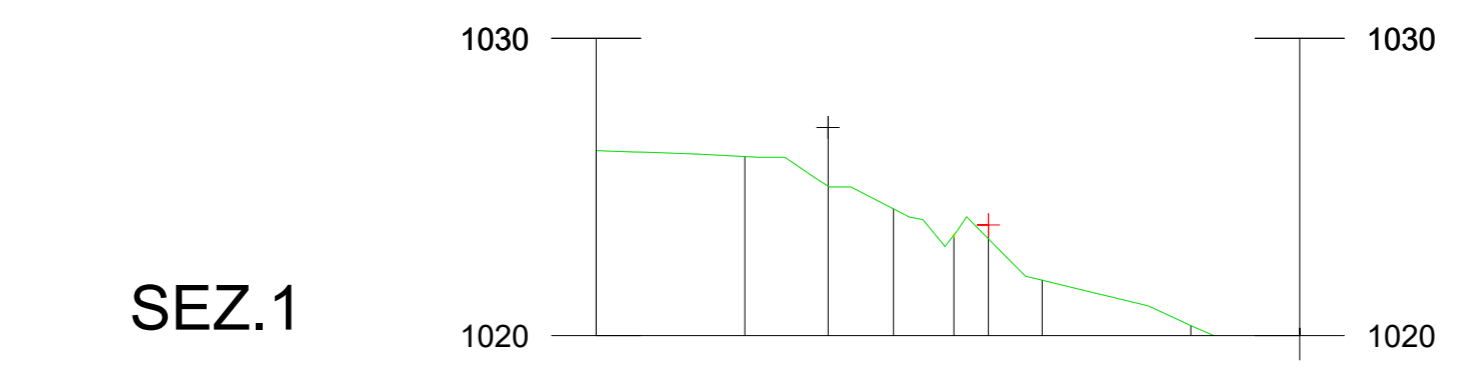
COMUNE DI MARSICO NUOVO FG. 23

FG. 18

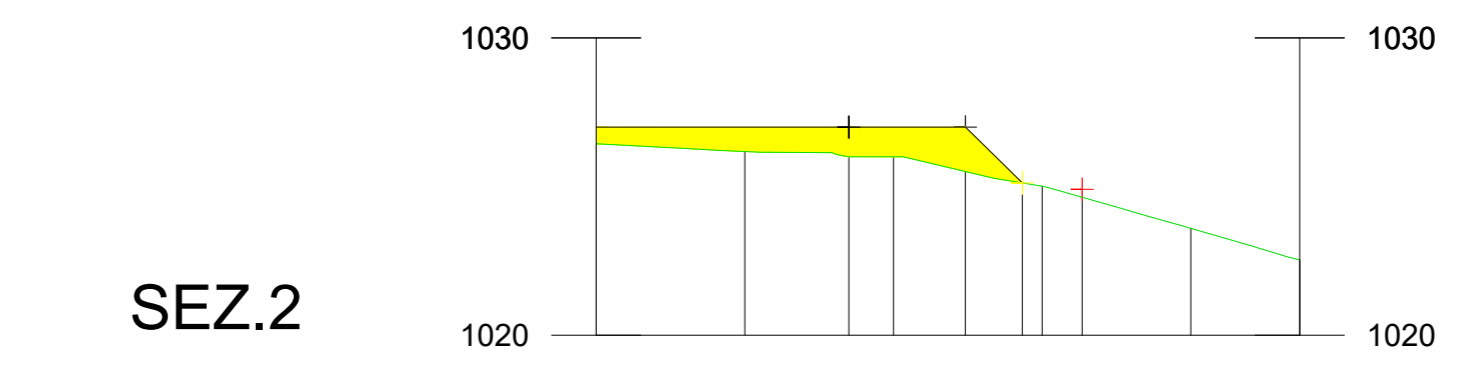


Canale perimetrale in Terreno naturale

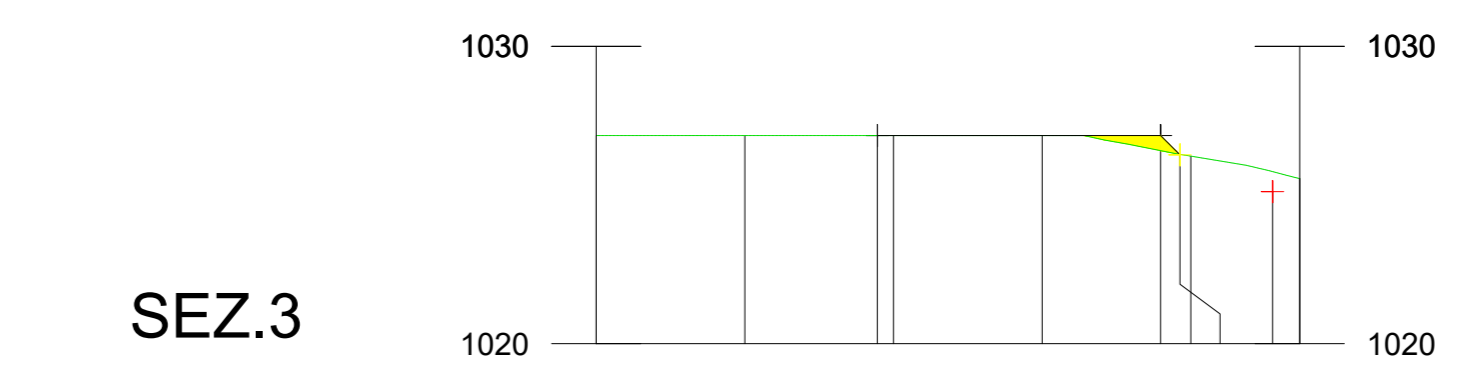
CANALE PERIMETRALE
SEZIONE TIPO



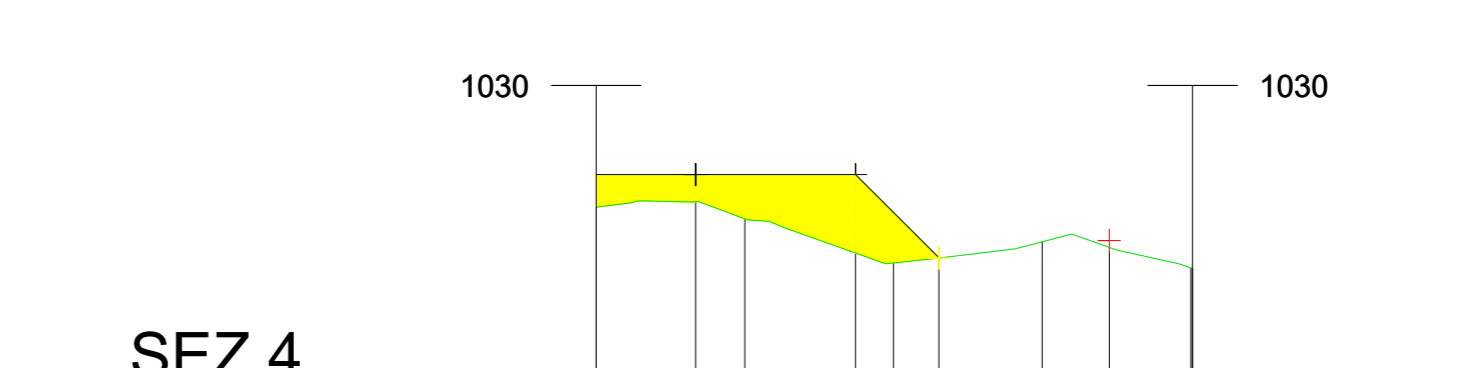
Station:	0.00	5.00	10.00	15.00	20.00	23.66
Existing:	1026.22	1026.02	1024.26	1021.86	1020.34	1019.18
Centerline Station			7.801	12.031	13.193	
Elevation		1027.000	1023.394	1023.722		



Station:	0.00	5.00	10.00	15.00	20.00	23.66
Existing:	1026.44	1026.16	1026.00	1025.01	1023.59	1022.53
Centerline Station			8.498	12.418	14.334	16.347
Elevation		1027.000	1027.000	1025.122	1024.809	



Station:	0.00	5.00	10.00	15.00	20.00	23.66
Existing:	1027.00	1027.00	1027.00	1027.00	1026.31	1025.55
Centerline Station			9.458	18.983	19.834	22.751
Elevation		1027.000	1027.000	1026.351	1025.113	



Station:	0.00	5.00	10.00	15.00	20.00	23.66
Existing:	1025.90	1025.51	1024.03	1024.74	1023.89	1023.94
Centerline Station		3.344	8.723	11.526	17.257	
Elevation		1027.000	1027.000	1024.204	1024.782	

LEGENDA:

- - - RECINZIONE ESTERNA
- - - CANALETTA IN TERRA PER REGIMAZIONE ACQUE PIOVANE AREA ESTERNA AL PIAZZALE
- - - CANALETTA INTERNA PER REGIMAZIONE ACQUE PIAZZALE
- FOZZETTO DI RACCOLTA
- QUOTA
- VOLUME DI RIPORTO
- VOLUME DI STERRO

NOTE

- 1) LA QUOTA IMPIANTO CORRISPONDE A m 1027.00 S.L.M.
- 2) TUTTE LE DIMENSIONI SONO ESPRESSE IN MILLIMETRI
- 3) TUTTE LE ELEVAZIONI SONO ESPRESSE IN METRI
- 4) L'AREA RECINTATA SVILUPPA 13330 mq

CD-PE	00	09/08/22	EMISSIONE PER COMMENTI	F.B.M.	M.SANTINI	M.SANTINI
Nome e Cognome			Nome del Progetto	Verificato da		Approvato da
Eni S.p.A.			Sviluppo pozzo Pergola 1 -	078532BADGQ1172		
progetti			Esecuzione Ingegneria di FEED	32-CB-B-12018		
Nome e Cognome			Nome e Cognome	Data/Orario		
Eni S.p.A.			Eni S.p.A.	23		
Nome Impianto: C.O.V.A.			Localizzazione: Orsara - Basilata - via D'Agli	Scala: 1:250		Foglio: 1 di 1
Area d'Intervento: X			Scadenza del No.:		Data d'Intervento: PE1	
PLANIMETRIA REGIMAZIONE ACQUE						