



**Progetto di realizzazione del nuovo sealine e del campo boe per lo scarico  
di gasolio e benzina da navi petroliere al largo del Porto di Pescara**

**STUDIO DI IMPATTO AMBIENTALE**  
ai sensi dell'art.22 del D.Lgs. 152/2006 e s.m.i.

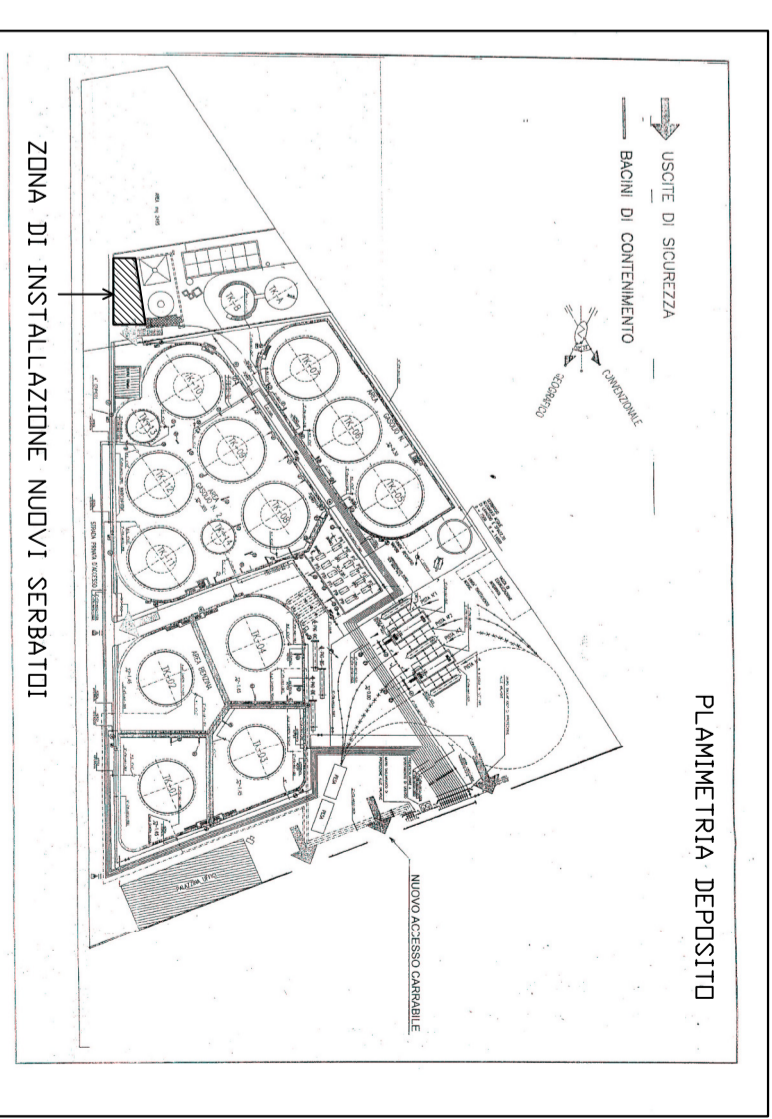
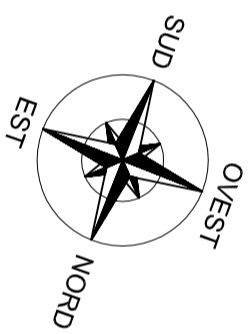
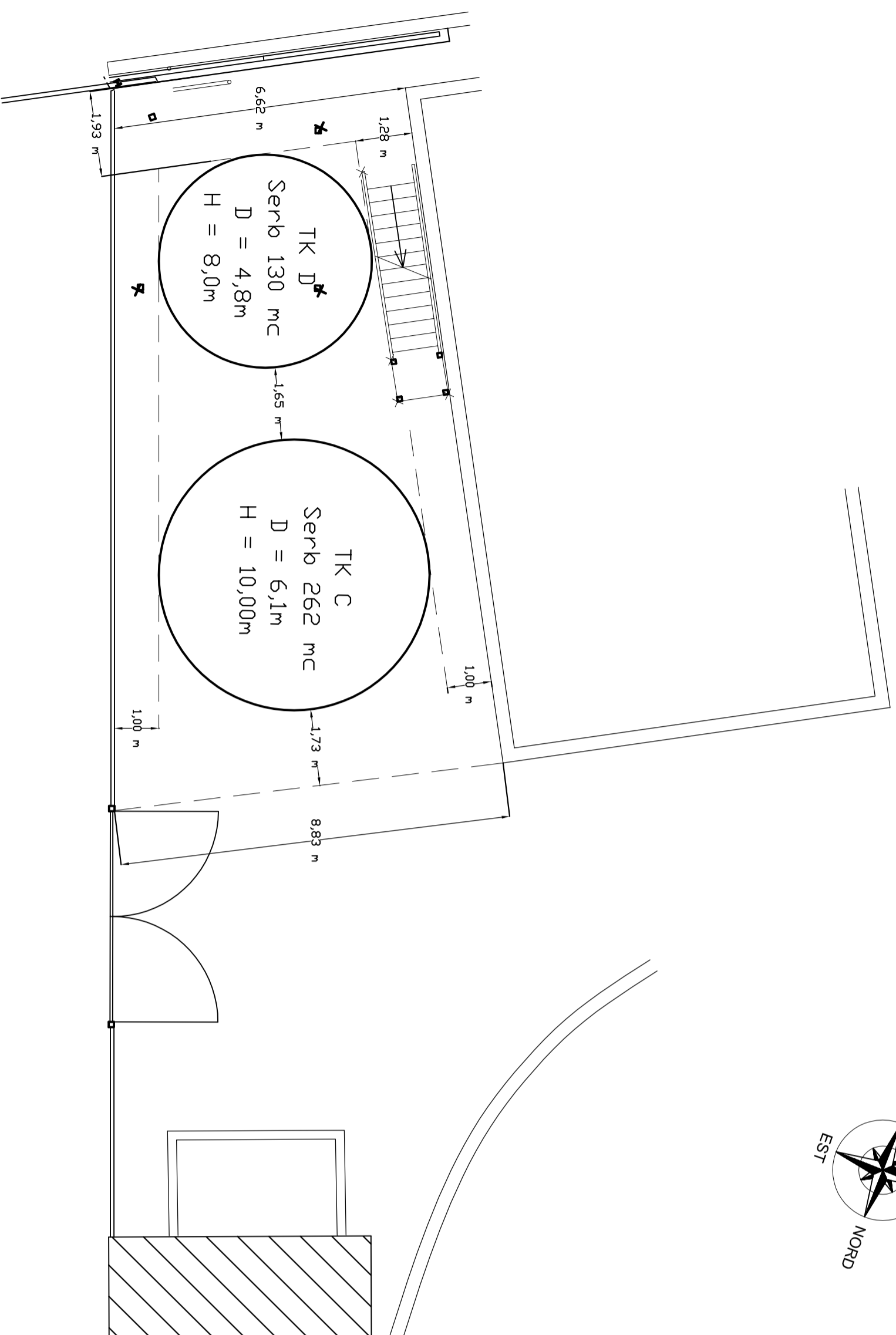
**ALLEGATO III.1**

Planimetrie delle aree di intervento

Novembre 2012

Id. III.1-Planimetrie\_Aree\_Intervento






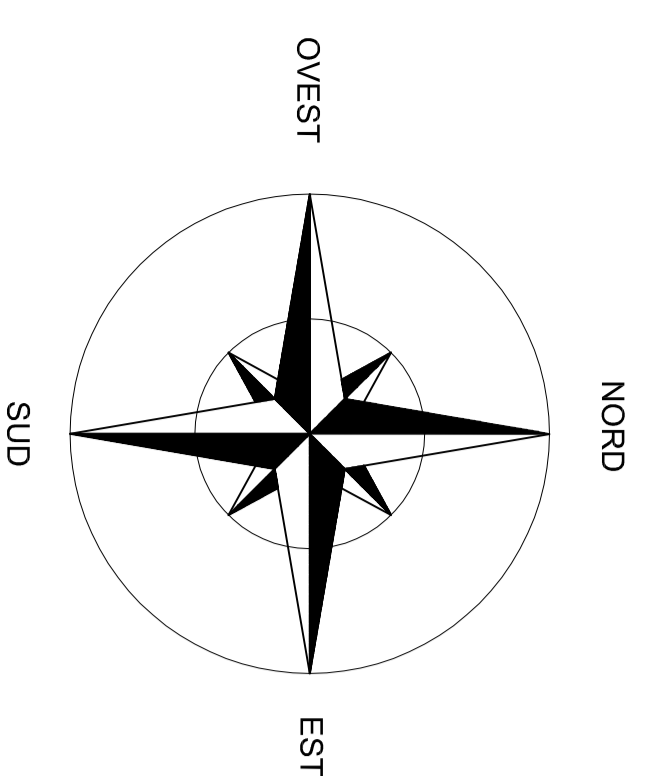
*Aut. I.P.P.*

0	17.07.2009	PRIMA EMISSIONE	4D-262-001C-0
REV.	DATA	DESCRIZIONE	NOME FILE
CLIENTE			
<b>ABRUZZO COSTIERO SH</b>			
<b>Pescara</b>			
ARGOMENTO			
Realizzazione nuovo campo boe e sea-lines			

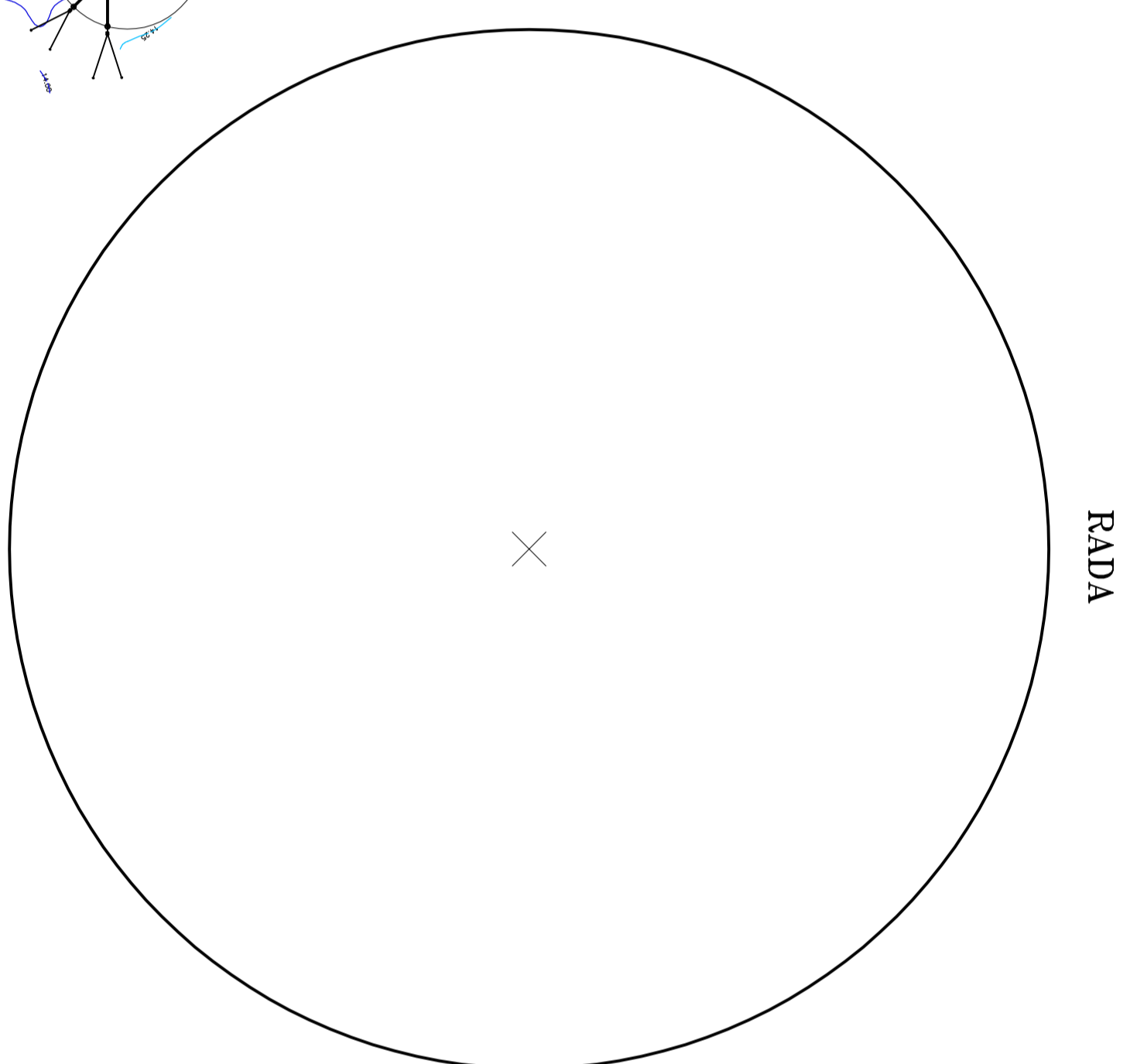
DETTAGLIO POSIZIONAMENTO NUOVI SERBATOI	
DATA	DISEGNO N°
17.07.2009	4D-262-001C-0
DISEGNATO	G.D.
CONTROLLATO	A.D.
APPROVATO	D.A.
SCALA	FOG. 1 DI 1
REV.	0



**ENGINEERING S.r.l.**  
 Engineering & Technology Transfer  
 C.SO MATTEOTTI,69-00041-ALBANO LAZIALE-ROMA-ITALY  
 TEL.06/9322616/615/9321003-FAX 06/9322615



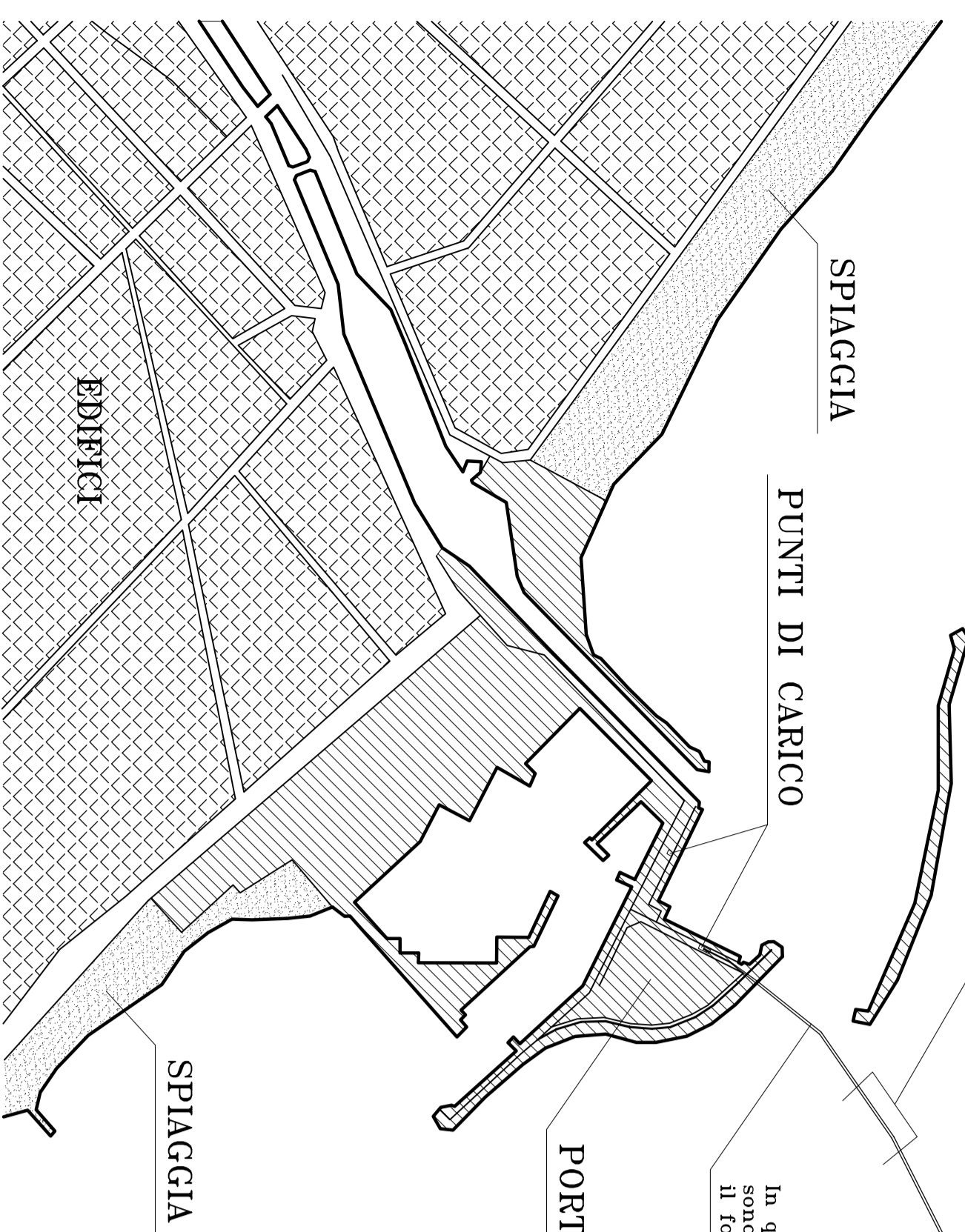
42° 30' N



In questo tratto sarà necessario  
profondizzare adeguatamente le scialbe  
portuali e il fondo del mare.

In questo tratto le scialbe  
non dovranno essere in sede  
il fondo del mare.

In questo tratto le scialbe  
non dovranno essere in sede  
il fondo del mare.



MARE

MARE

SEALINE

RADA

14° 15' E

**COORDINATE CENTRO CAMPO BOE:**  
 Longitudine: E 14° 15' 32,67"  
 Latitudine: N 42° 28' 45,05"

**NOTA:**  
 Per riferirsi all'EUROPEAN DATUM, le coordinate  
 devono essere variate di +0,11" in lat. e di  
 -0,04" in long.  
 Le posizioni ottenute con sistemi di navigazione  
 satellitare, riferite al Sistema Geodetico Mondiale  
 (WGS), devono essere corrette di 0,05" verso  
 Sud, e di 0,10" verso Est per essere riportate  
 in questa carta.

1 km



4	14.02.2012	MODIFICA SEALINE	40-28-45,05-4
3	21.04.2011	REGISTRAZIONE	40-28-45,05-3
2	17.07.2009	REGISTRAZIONE SECONDO MANIPOLAZIONE DEL 15.07.2009	40-28-45,05-2
1	01.07.2009	REGISTRAZIONE SECONDO MANIPOLAZIONE DEL 04.06.2009	40-28-45,05-1
0	21.05.2009	PRIMA REGISTRAZIONE	40-28-45,05-0
REV	01/07/2009	REGISTRAZIONE	40-28-45,05-1
REV	01/07/2009	REGISTRAZIONE	40-28-45,05-1

**ABRUZZO COSTIERO SH**  
 Pescara

ASSEGNO: Progetto di base nuovo campo boe e seo-files

Visio d'insieme campo boe - sealines	DATA	ESISTENTE
	21.04.2011	40-28-45,05-3
	17.07.2009	40-28-45,05-2
	01.07.2009	40-28-45,05-1
	21.05.2009	40-28-45,05-0
	01/07/2009	40-28-45,05-1
	01/07/2009	40-28-45,05-1

LA GEOTECNICA SI ASSUME LA RESPONSABILITÀ DEL PROGETTO DI QUESTO DOCUMENTO CON LA RESPONSABILITÀ PROFESSIONALE E SCIENTIFICA. A TUTTO ACCANTO, IL CLIENTE È RESPONSABILE DELLA VERIFICA E DELL'ESATTEZZA DEI DATI FORNITI.