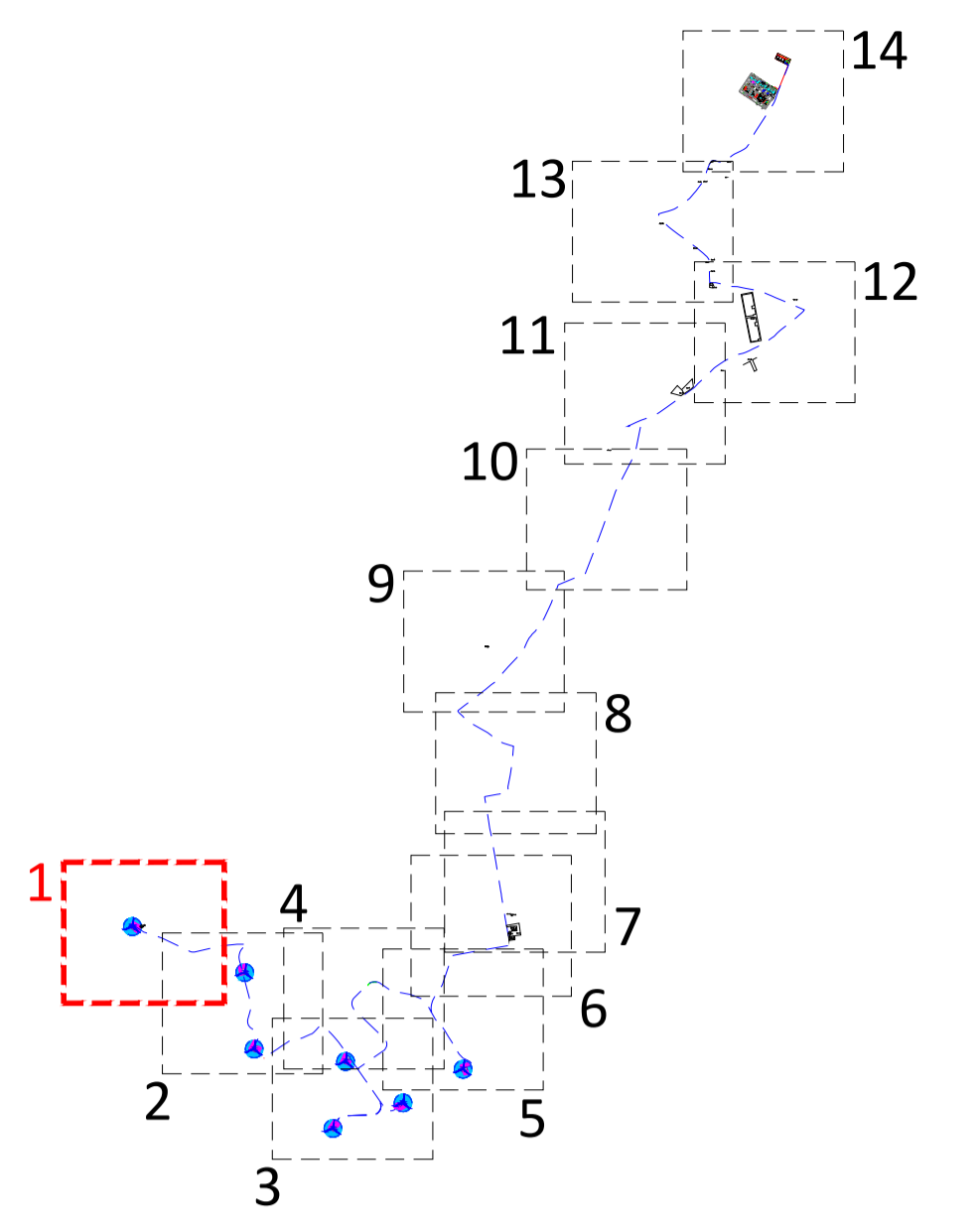












Quadro di unione



Legenda

Area potenzialmente impegnata dal vincolo preordinato all'esproprio (art. 52 del Testo unico in materia di espropriazione per pubblica utilità D.P.R. 327/2001).

-  Servitù area di sorvolo
-  Cavidotto MT 30kV
-  Cavidotto AT 150kV
-  Piazzola in fase di esercizio - Esproprio o D.D.
-  Area di servitù cavidotto
-  Area di servitù strada - servitù di passaggio
-  Area occupazione temporanea - O.T.
-  Area servitù piazzole in fase di costruzione - servitù di passaggio
-  Limite foglio Catastale
-  Limite comune Catastale






PROGETTO DEFINITIVO PER LA REALIZZAZIONE DI UN PARCO EOLICO NEI COMUNI DI COLLETORTO E SAN GIULIANO DI PUGLIA, CON OPERE DI CONNESSIONE IN SANTA CROCE DI MAGLIANO E ROTELLO



Proprietà



GRV Wind Molise 1 S.r.l.
Via Durini, 9 - 20122 Milano
info@grvalue.com



SEZIONE A -
N° ISCRIZIONE:
17962

Collaboratori:

Geol. V.E. Iervolino
Dott. A. Ianni
Ing. V. Triunfo
Ing. G. D'Abruzzo
Arch. C. Gasdaro
Geom. F. Malafarina
Arch. M. Mauro

Progettazione



Viale Michelangelo, 71
80129 Napoli
TEL. 081 579 7998
mail: tecnico.inse@gmail.com

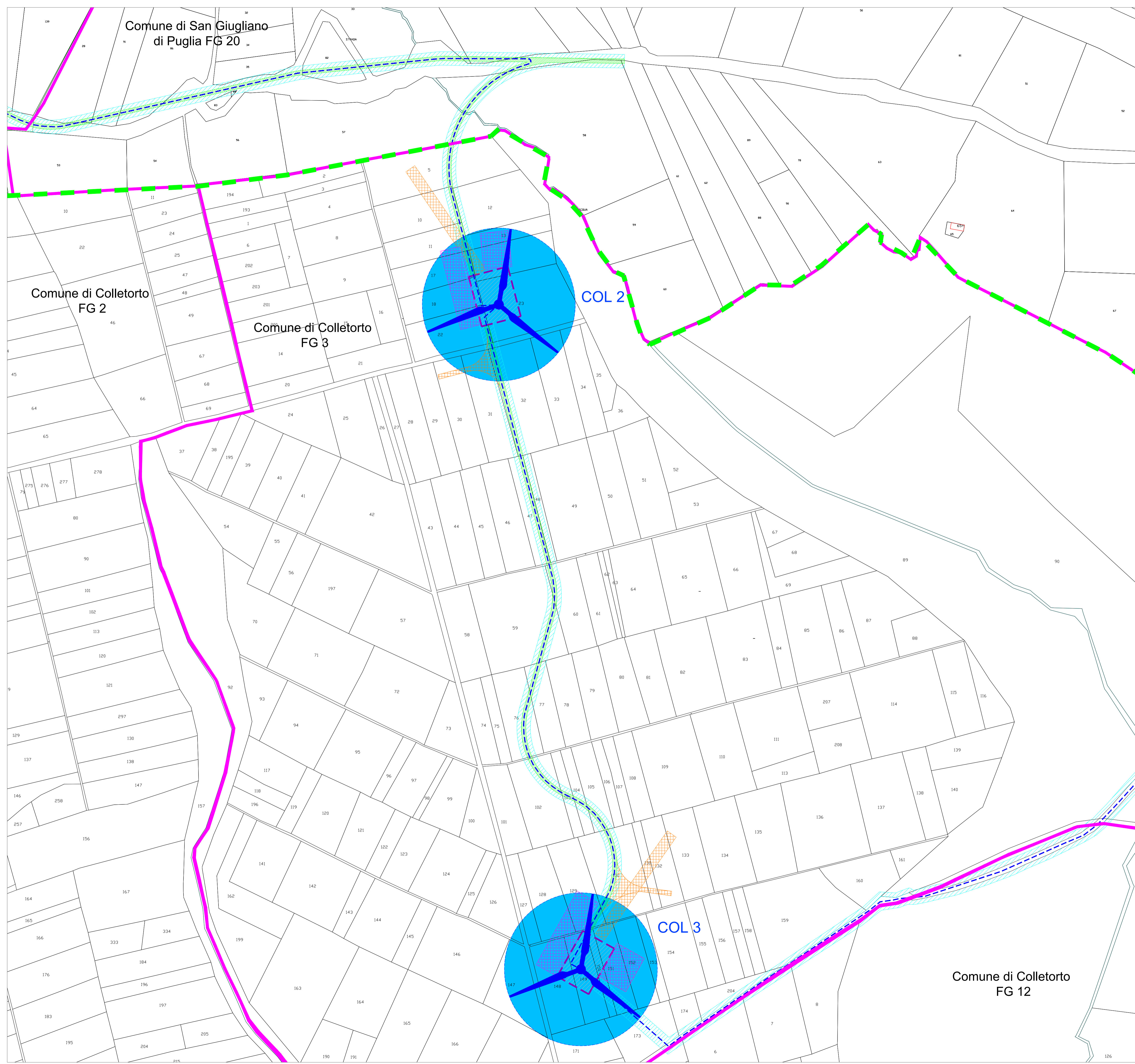
Elaborato

Nome Elaborato: **PLANIMETRIA CATASTALE CON API - 1 di 14**

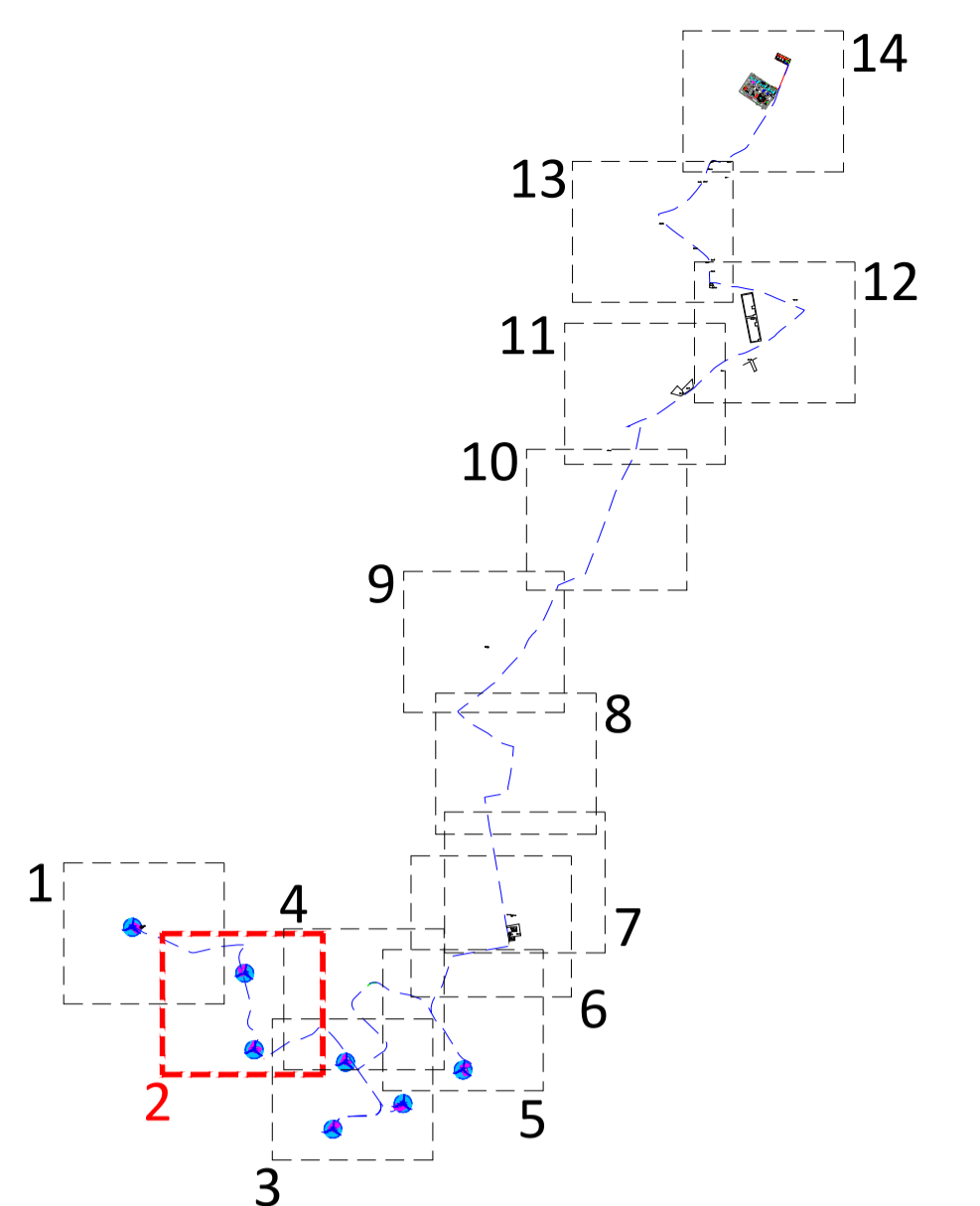
00	15-12-2021	PRIMA EMISSIONE	INSE Srl	INSE Srl	GRV Wind Molise 1 srl
Rev.	Data	Oggetto della revisione	Elaborazione	Verifica	Approvazione

Scala: **1:2.000**

Formato: **A1** Codice Pratica: **S239** Codice Elaborato: **IS239-PPE03-D**



Quadro di unione



Legenda

Area potenzialmente impegnata dal vincolo preordinato all'esproprio (art. 52 del Testo unico in materia di espropriazione per pubblica utilità D.P.R. 327/2001).

	Servitù area di sorvolo
	Cavidotto MT 30kV
	Cavidotto AT 150kV
	Piazzola in fase di esercizio - Esproprio o D.D.
	Area di servitù cavidotto
	Area di servitù strada - servitù di passaggio
	Area occupazione temporanea - O.T.
	Area servitù piazzole in fase di costruzione - servitù di passaggio
	Limite foglio Catastale
	Limite comune Catastale

CITTA' METROPOLITANA DI CAMPOBASSO

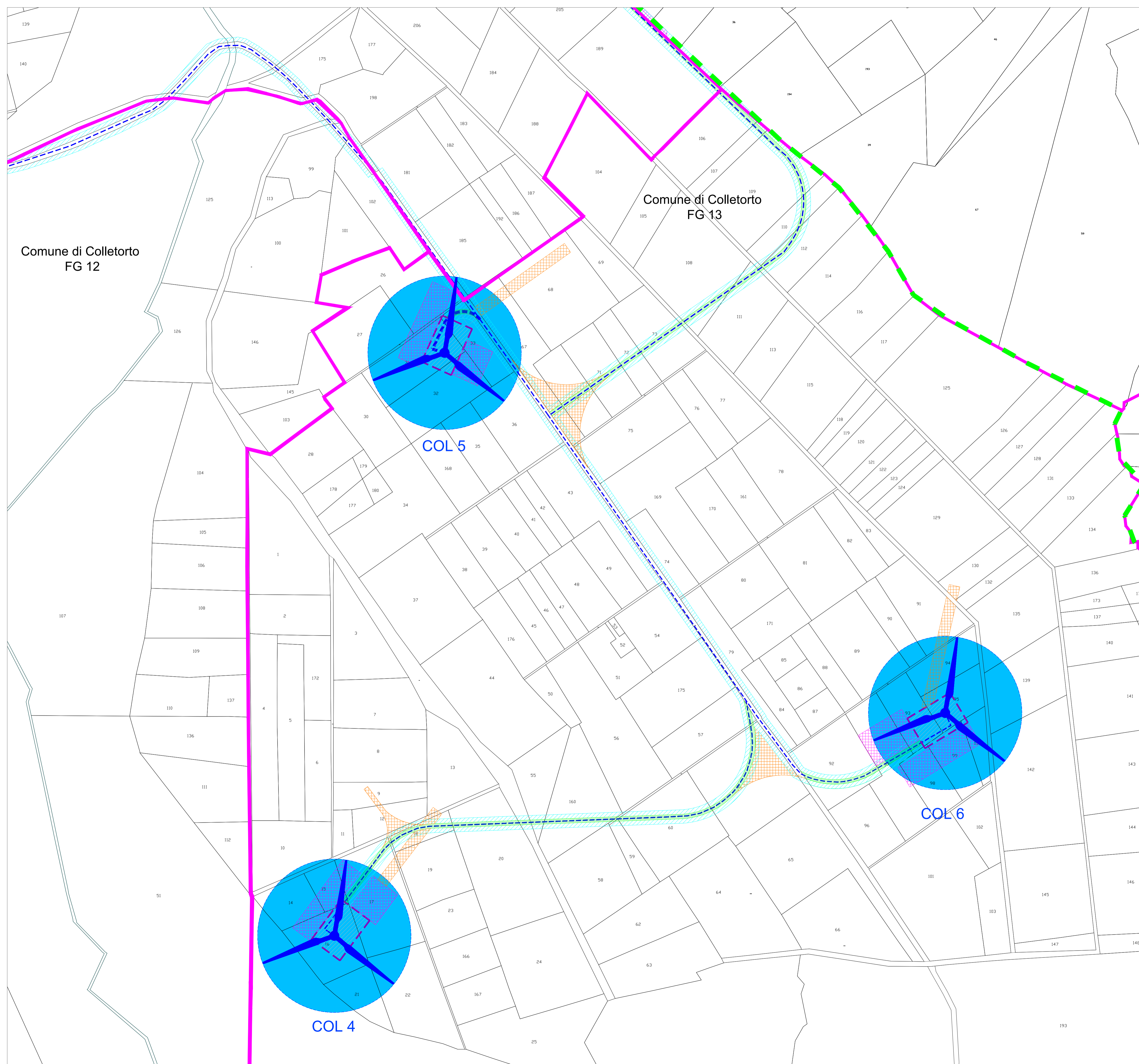
REGIONE MOLISE

COMUNE di COLLETORTO

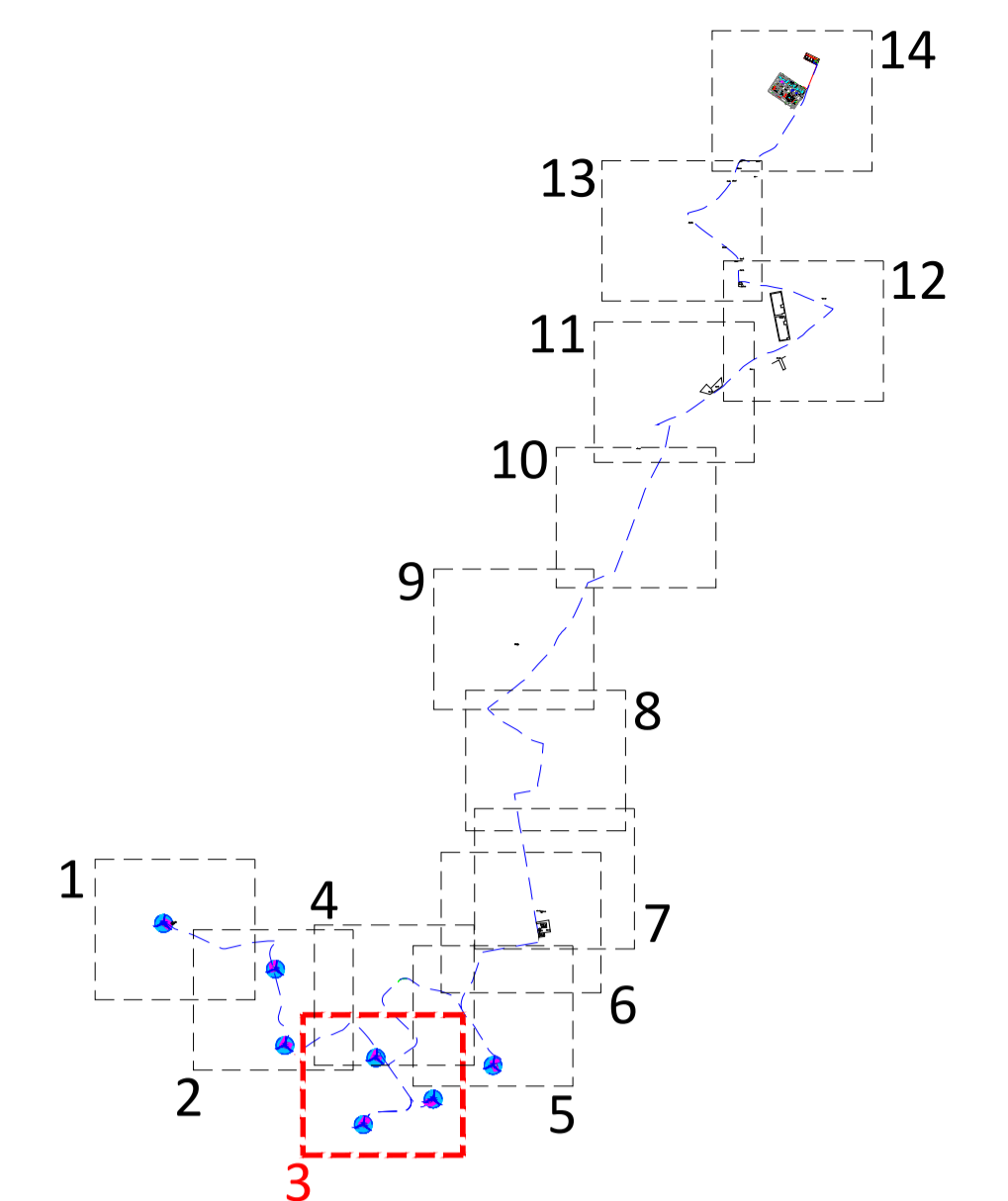
COMUNE di SAN GIULIANO

PROGETTO DEFINITIVO PER LA REALIZZAZIONE DI UN PARCO EOLICO NEI COMUNI DI COLLETORTO E SAN GIULIANO DI PUGLIA, CON OPERE DI CONNESSIONE IN SANTA CROCE DI MAGLIANO E ROTELLO

Proprietà	<p>GRV Wind Molise 1 srl via Durini, 9 - 20122 Milano info@grvvalue.com</p>					
Progettazione	<p>Viale Michelangelo, 71 80129 Napoli TEL. 081 579 7998 mail: tecnico.inse@gmail.com</p>					
Elaborato	<p>Nome Elaborato: PLANIMETRIA CATASTALE CON API - 2 di 14</p>					
Collaboratori	<p>Geol. V.E. Iervolino Dott. A. Ianni Ing. V. Triunfo Ing. G. D'Abruzzo Arch. C. Gasdaro Geom. F. Malfarina Arch. M. Mauro</p>					
Rev.	00	15-12-2021	PRIMA EMISSIONE	INSE Srl	INSE Srl	GRV Wind Molise 1 srl
Rev.			Oggetto della revisione	Elaborazione	Verifica	Approvazione
Scala:	1:2.000					
Formato:	A1	Codice Pratica	S239	Codice Elaborato	IS239-PPE03-D	



Quadro di unione



Legenda

Area potenzialmente impegnata dal vincolo preordinato all'esproprio (art. 52 del Testo unico in materia di espropriazione per pubblica utilità D.P.R. 327/2001).

	Servitù area di sorvolo
	Cavidotto MT 30kV
	Cavidotto AT 150kV
	Piazzola in fase di esercizio - Esproprio o D.D.
	Area di servitù cavidotto
	Area di servitù strada - servitù di passaggio
	Area occupazione temporanea - O.T.
	Area servitù piazzole in fase di costruzione - servitù di passaggio
	Limite foglio Catastale
	Limite comune Catastale






PROGETTO DEFINITIVO PER LA REALIZZAZIONE DI UN PARCO EOLICO NEI COMUNI DI COLLETORTO E SAN GIULIANO DI PUGLIA, CON OPERE DI CONNESSIONE IN SANTA CROCE DI MAGLIANO E ROTELLO



Proprietà



GRV Wind Molise 1 S.r.l.
Via Durini, 9 - 20122 Milano
info@grvvalue.com

Progettazione



Viale Michelangelo, 71
80129 Napoli
TEL. 081 579 7998
mail: tecnico.inse@gmail.com

Elaborato

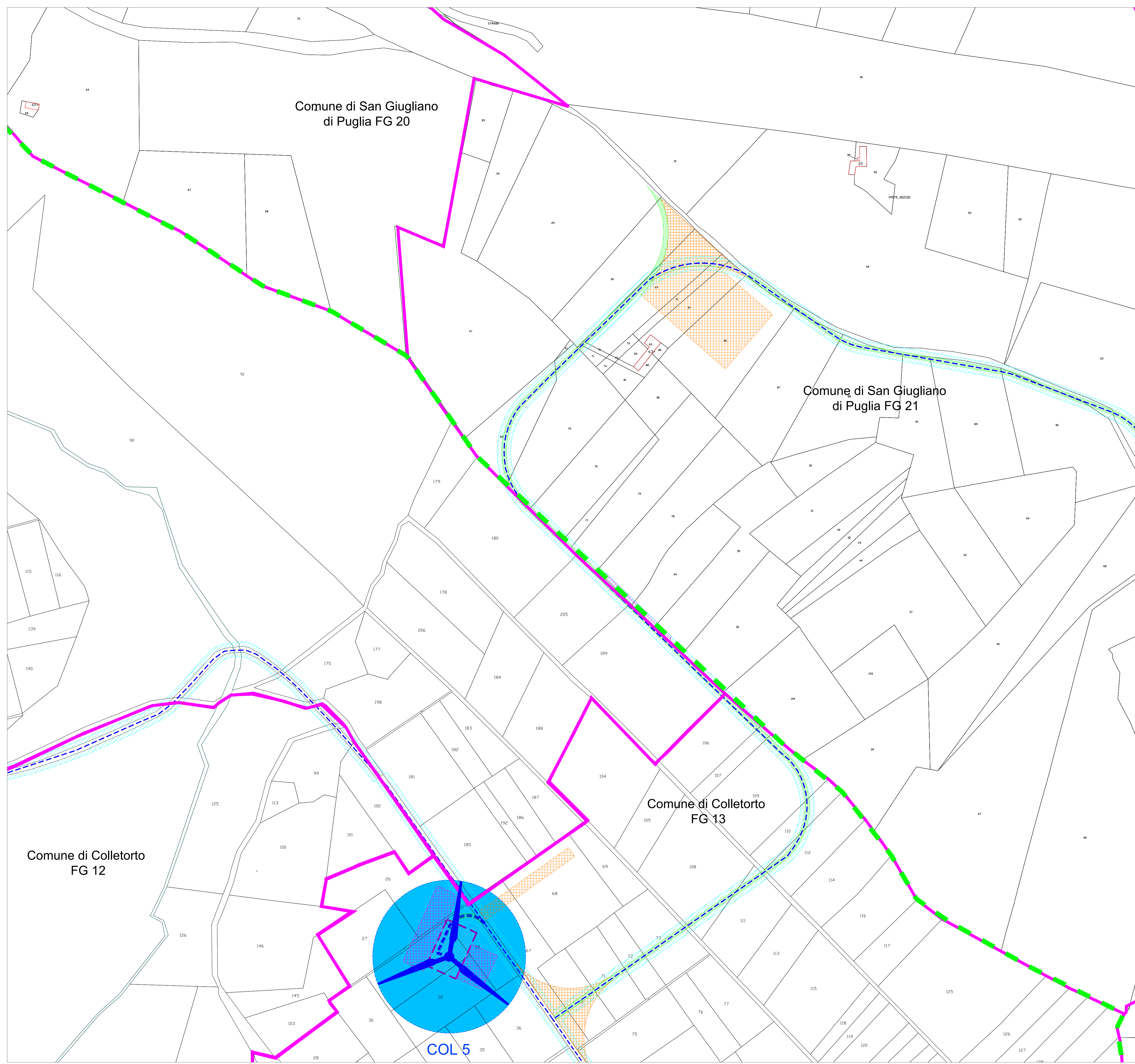
Nome Elaborato:

PLANIMETRIA CATASTALE CON API - 3 di 14

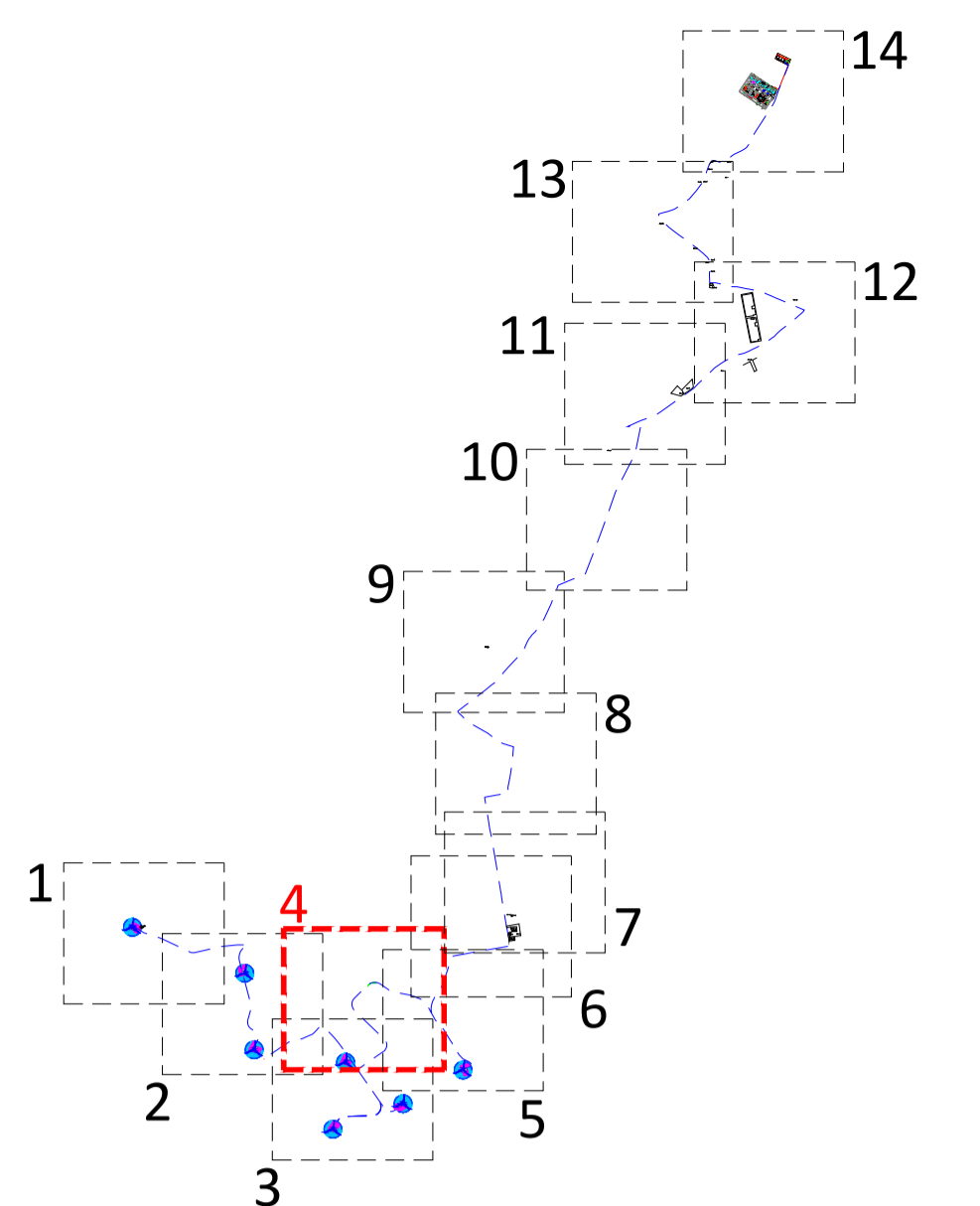
Collaboratori:
Geol. V.E. Iervolino
Doc. A. Ianni
Ing. V. Triunfo
Ing. G. D'Abruzzo
Arch. C. Gasdaro
Geom. F. Malfarina
Arch. M. Mauro

00	15-12-2021	PRIMA EMISSIONE	INSE Srl	INSE Srl	GRV Wind Molise 1 srl
Rev.	Data	Oggetto della revisione	Elaborazione	Verifica	Approvazione

Scala: **1:2.000**
 Formato: **A1** Codice Pratica: **S239** Codice Elaborato: **IS239-PPE03-D**



Quadro di unione



Legenda

Area potenzialmente impegnata dal vincolo preordinato all'esproprio (art. 52 del Testo unico in materia di espropriazione per pubblica utilità D.P.R. 327/2001).

	Servitù area di sorvolo
	Cavidotto MT 30kV
	Cavidotto AT 150kV
	Piazzola in fase di esercizio - Esproprio o D.D.
	Area di servitù cavidotto
	Area di servitù strada - servitù di passaggio
	Area occupazione temporanea - O.T.
	Area servitù piazzole in fase di costruzione - servitù di passaggio
	Limite foglio Catastale
	Limite comune Catastale


 CITTA' METROPOLITANA DI CAMPOBASSO


 REGIONE MOLISE


 COMUNE di COLLETTORTO


 COMUNE di SAN GIULIANO

PROGETTO DEFINITIVO PER LA REALIZZAZIONE DI UN PARCO EOLICO NEI COMUNI DI COLLETTORTO E SAN GIULIANO DI PUGLIA, CON OPERE DI CONNESSIONE IN SANTA CROCE DI MAGLIANO E ROTELLO



Proprietà: **GRvalue**
 GRV Wind Molise 1 S.p.A.
 Via Durini, 9 - 20122 Milano
 info@grvalue.com

SEZIONE A -
 N° ISCRIZIONE: 17962

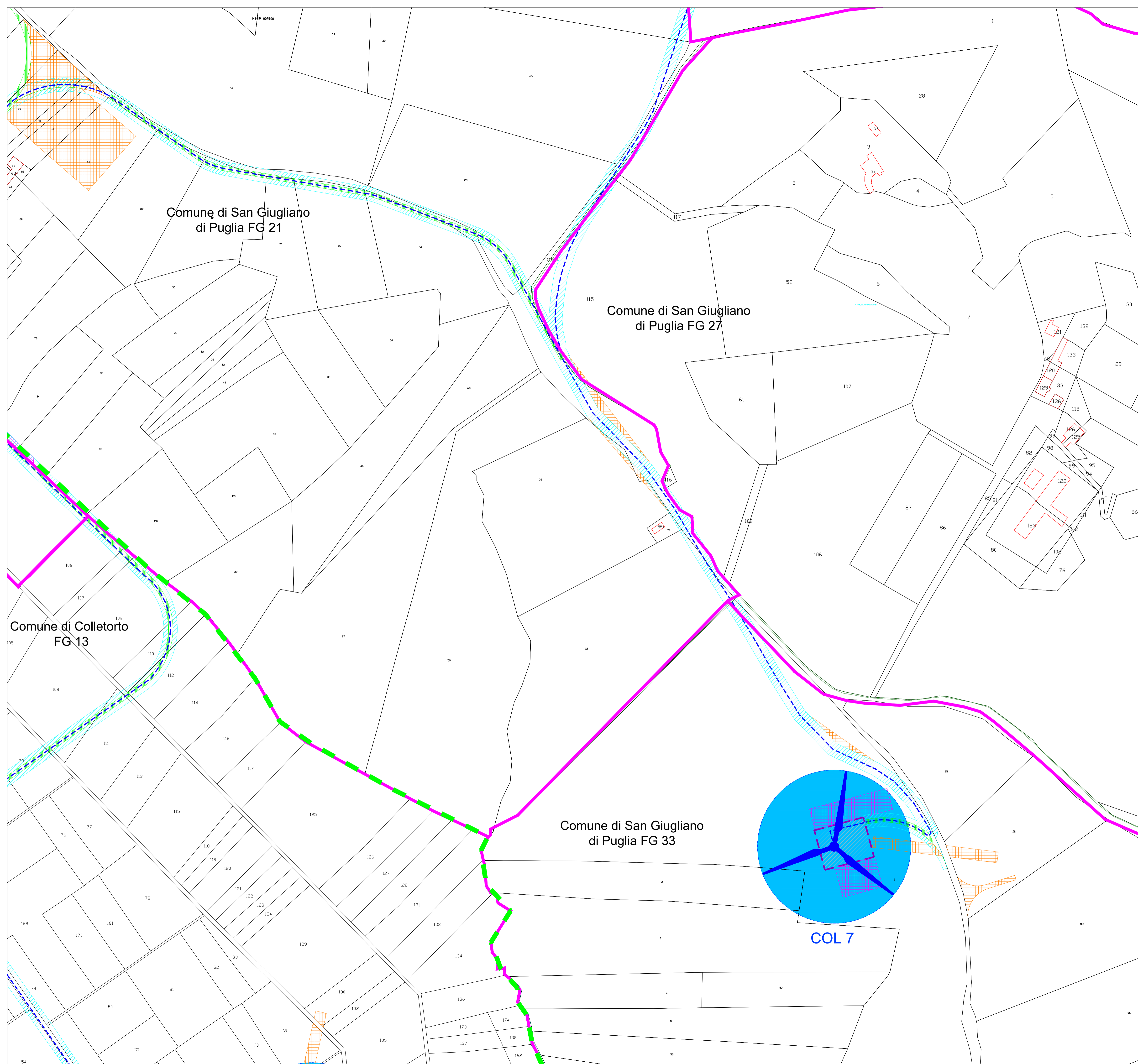
Collaboratori:
 Geol. V. Iervolino
 Doc. A. Ianni
 Ing. V. Triunfo
 Ing. G. D'Abruzzo
 Arch. C. Gasdaro
 Geom. F. Malfarina
 Arch. M. Mauro

Progettazione: **INSE**
 Viale Michelangelo, 71
 80129 Napoli
 TEL. 081 579 7998
 mail: tecnico.inse@gmail.com

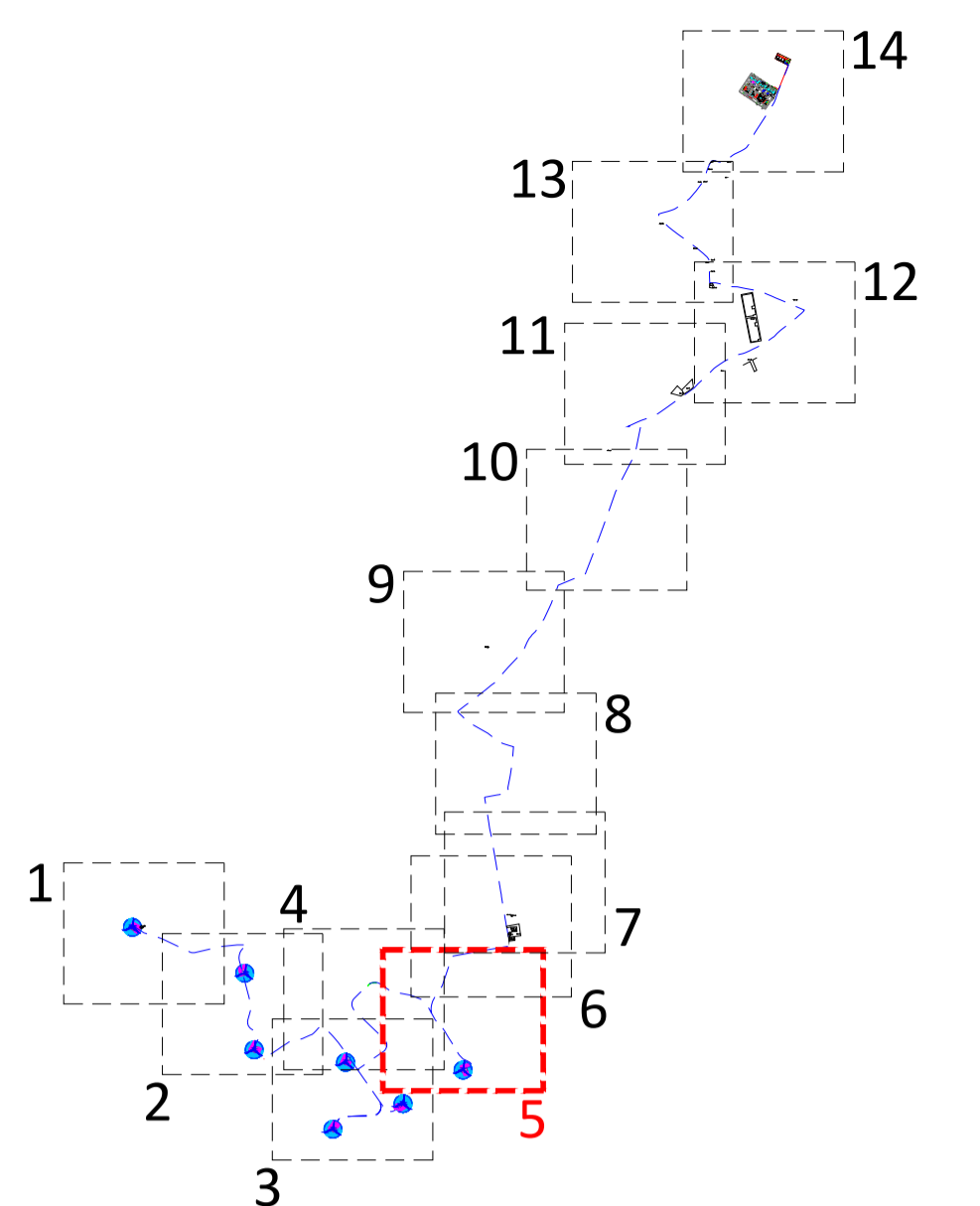
Nome Elaborato: **PLANIMETRIA CATASTALE CON API - 4 di 14**

00	15-12-2021	PRIMA EMISSIONE	INSE Srl	INSE Srl	GRV Wind Molise 1 srl
Rev.	Data	Oggetto della revisione	Elaborazione	Verifica	Approvazione

Scala: **1:2.000**
 Formato: **A1** Codice Pratica: **S239** Codice Elaborato: **IS239-PPE03-D**



Quadro di unione



Legenda

Area potenzialmente impegnata dal vincolo preordinato all'esproprio (art. 52 del Testo unico in materia di espropriazione per pubblica utilità D.P.R. 327/2001).

	Servitù area di sorvolo
	Cavidotto MT 30kV
	Cavidotto AT 150kV
	Piazzola in fase di esercizio - Esproprio o D.D.
	Area di servitù cavidotto
	Area di servitù strada - servitù di passaggio
	Area occupazione temporanea - O.T.
	Area servitù piazzole in fase di costruzione - servitù di passaggio
	Limite foglio Catastale
	Limite comune Catastale






PROGETTO DEFINITIVO PER LA REALIZZAZIONE DI UN PARCO EOLICO NEI COMUNI DI COLLETORTO E SAN GIULIANO DI PUGLIA, CON OPERE DI CONNESSIONE IN SANTA CROCE DI MAGLIANO E ROTELLO

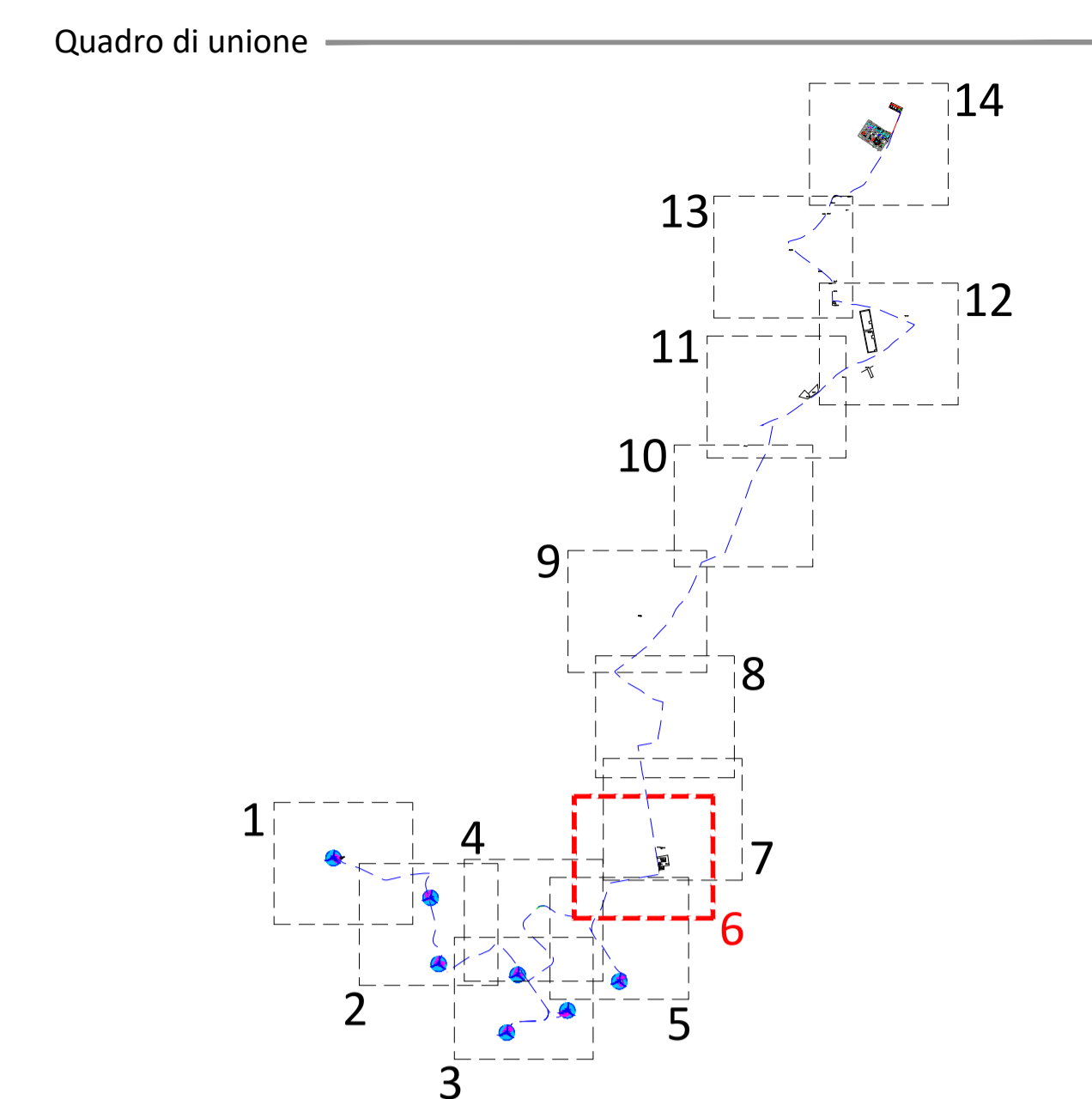
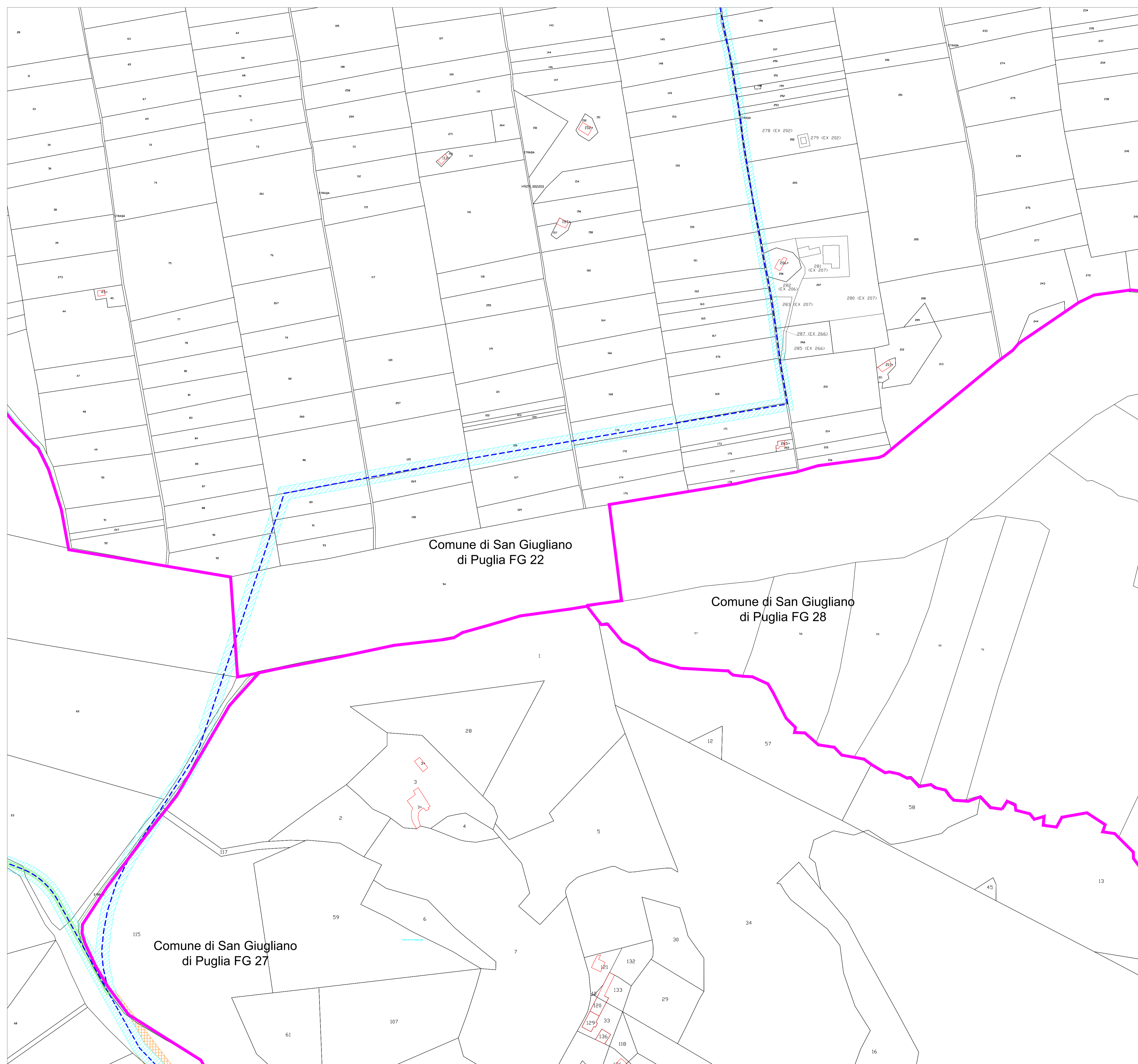


Proprietà	 GRV Wind Molise 1 S.r.l. Via Durini, 9 - 20122 Milano info@grvalue.com		
Progettazione	 Viale Michelangelo, 71 80129 Napoli TEL. 081 579 7998 mail: tecnico.inse@gmail.com		
Elaborato	Nome Elaborato: PLANIMETRIA CATASTALE CON API - 5 di 14		
Rev.	00	15-12-2021	PRIMA EMISSIONE
Scala:	1:2.000		
Formato:	A1		
Codice Pratica	S239		
Codice Elaborato	IS239-PPE03-D		

Comune di Colletorto
 Ing. Nicola Galberò
 Arch. C. Gasdaro
 Geom. F. Malfarina
 Arch. M. Mauro

Comune di San Giuliano
 Ing. Nicola Galberò
 Arch. C. Gasdaro
 Geom. F. Malfarina
 Arch. M. Mauro

Comune di Colletorto
 Ing. Nicola Galberò
 Arch. C. Gasdaro
 Geom. F. Malfarina
 Arch. M. Mauro



Legenda

Area potenzialmente impegnata dal vincolo preordinato all'esproprio (art. 52 del Testo unico in materia di espropriazione per pubblica utilità D.P.R. 327/2001).

	Servitù area di sorvolo
	Cavidotto MT 30kV
	Cavidotto AT 150kV
	Piazzola in fase di esercizio - Esproprio o D.D.
	Area di servitù cavidotto
	Area di servitù strada - servitù di passaggio
	Area occupazione temporanea - O.T.
	Area servitù piazzole in fase di costruzione - servitù di passaggio
	Limite foglio Catastale
	Limite comune Catastale






PROGETTO DEFINITIVO PER LA REALIZZAZIONE DI UN PARCO EOLICO NEI COMUNI DI COLLETTORTO E SAN GIULIANO DI PUGLIA, CON OPERE DI CONNESSIONE IN SANTA CROCE DI MAGLIANO E ROTELLO



Proprietà



GRV Wind Molise s.r.l.
Via Durini, 9 - 20122 Milano
info@grvvalue.com

Progettazione



Viale Michelangelo, 71
80129 Napoli
TEL. 081 579 7998
mail: tecnico.inse@gmail.com

Elaborato

Nome Elaborato:

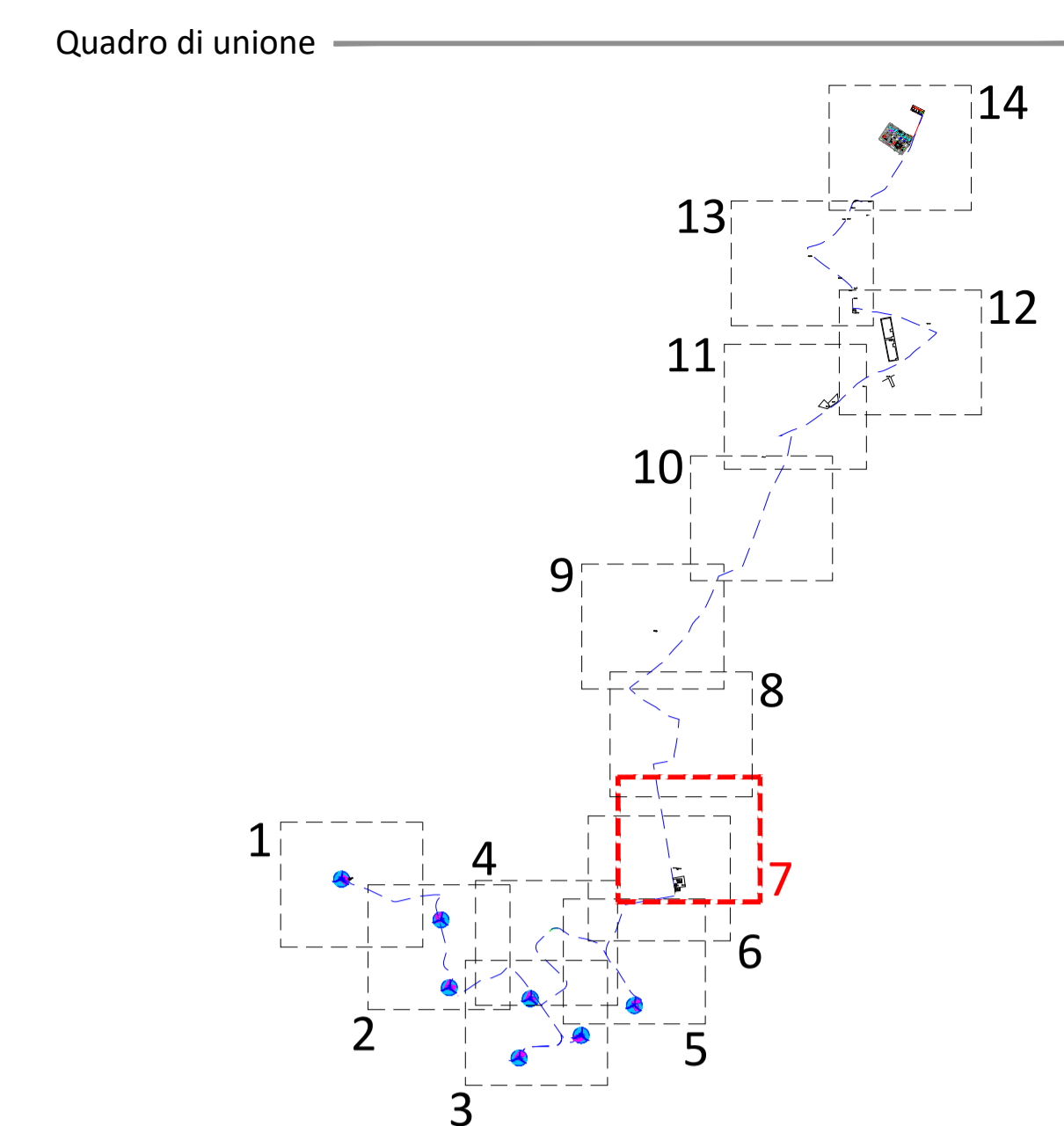
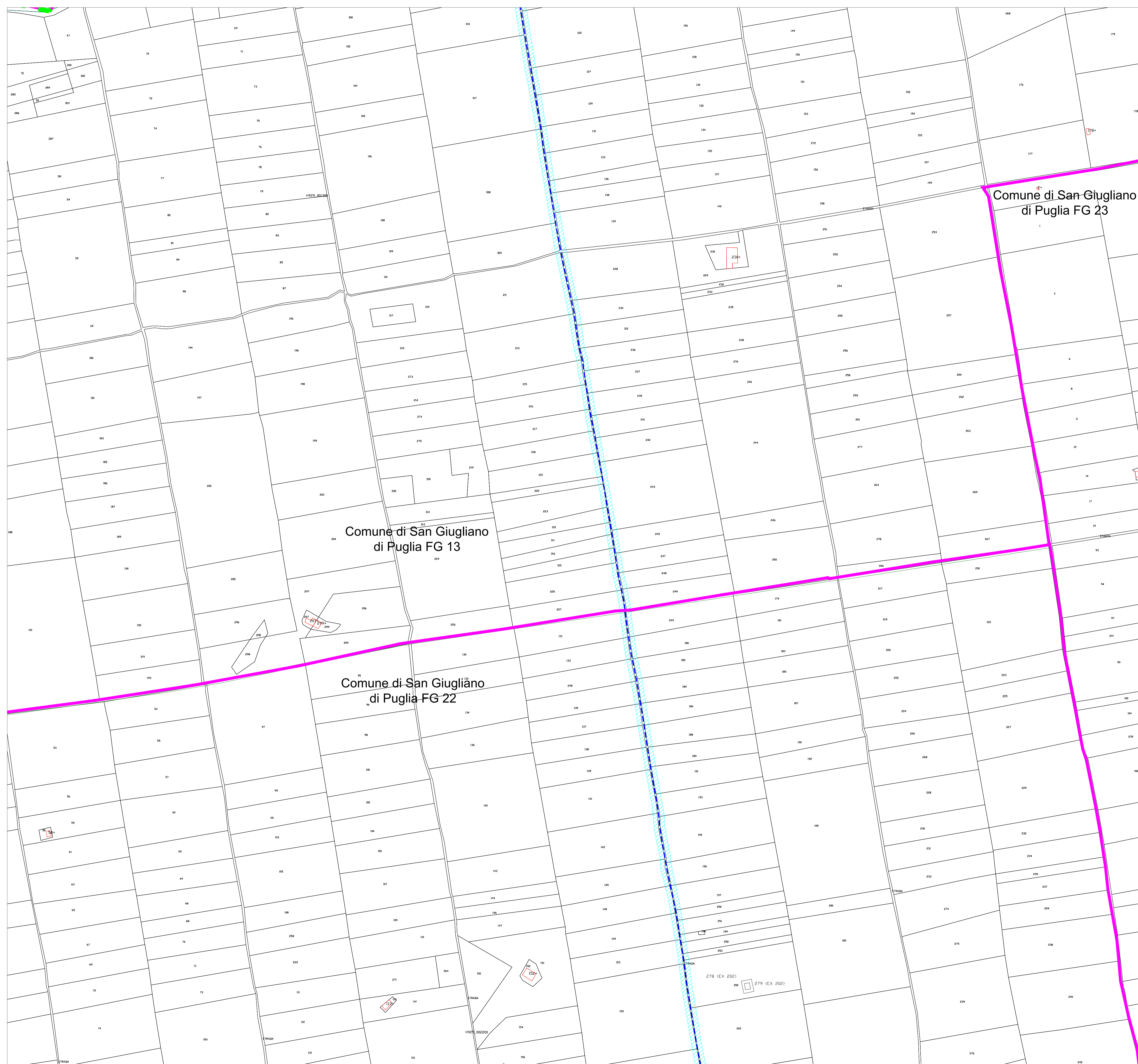
PLANIMETRIA CATASTALE CON API - 6 di 14

00 15-12-2021 PRIMA EMISSIONE

INSE Srl INSE Srl GRV Wind Molise 1 srl

Elaborazione Verifica Approvazione

Scala: **1:2.000**
 Formato: **A1** Codice Pratica: **S239** Codice Elaborato: **IS239-PPE03-D**



Legenda

Area potenzialmente impegnata dal vincolo preordinato all'esproprio (art. 52 del Testo unico in materia di espropriazione per pubblica utilità D.P.R. 327/2001).

	Servitù area di sorvolo
	Cavidotto MT 30kV
	Cavidotto AT 150kV
	Piazzola in fase di esercizio - Esproprio o D.D.
	Area di servitù cavidotto
	Area di servitù strada - servitù di passaggio
	Area occupazione temporanea - O.T.
	Area servitù piazzole in fase di costruzione - servitù di passaggio
	Limite foglio Catastale
	Limite comune Catastale

CITTA' METROPOLITANA DI CAMPOBASSO

REGIONE MOLISE

COMUNE di COLLEORTO

COMUNE di SAN GIULIANO

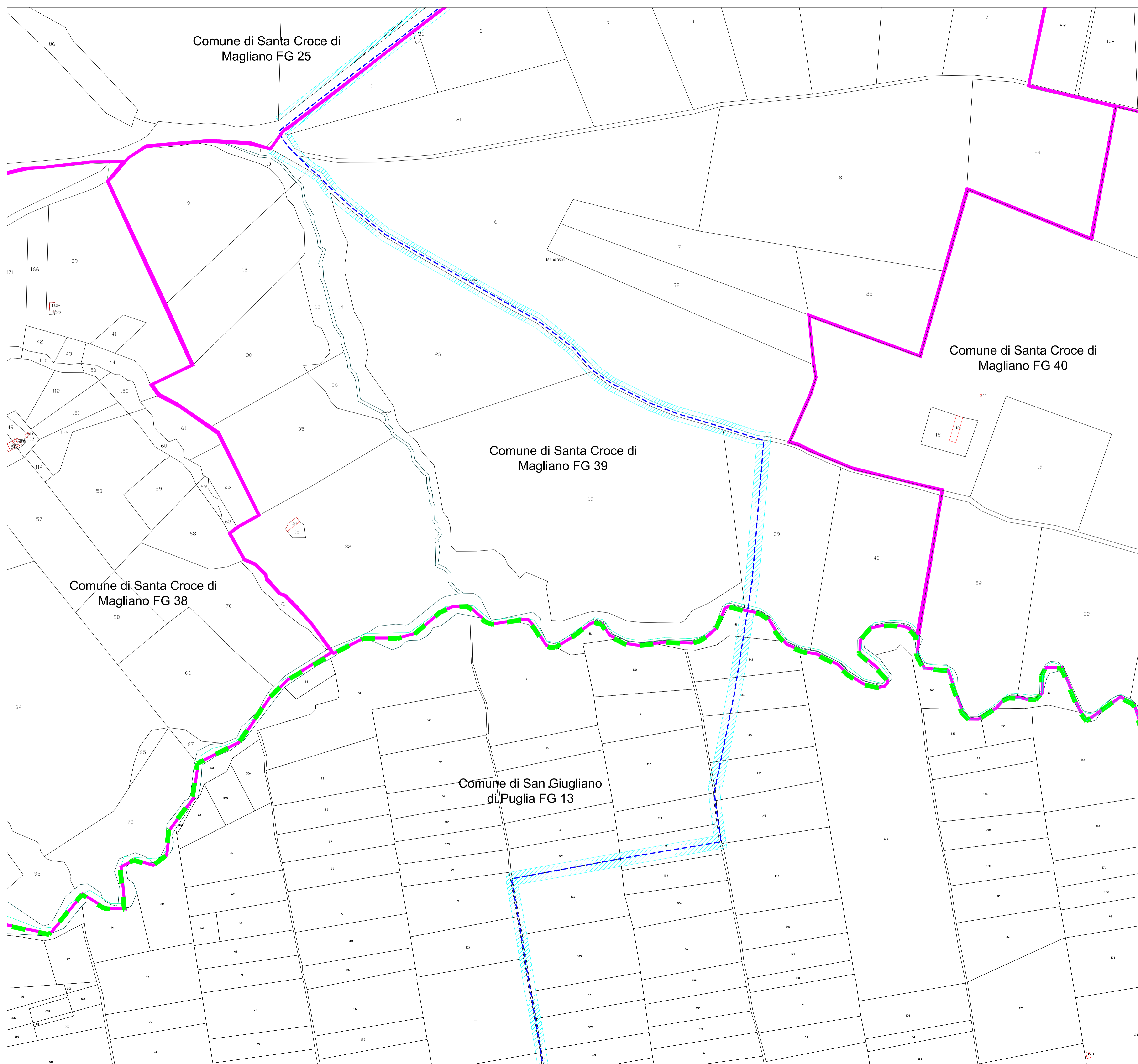
PROGETTO DEFINITIVO PER LA REALIZZAZIONE DI UN PARCO EOLICO NEI COMUNI DI COLLEORTO E SAN GIULIANO DI PUGLIA, CON OPERE DI CONNESSIONE IN SANTA CROCE DI MAGLIANO E ROTELLO

Proprietà	<p>GRV Wind Molise s.p.a. Via Duomo, 9 - 02012 Magliano info@grvvalue.com</p>		
Progettazione	<p>Viale Michelangelo, 71 80129 Napoli TEL. 081 579 7998 mail: tecnico.inse@gmail.com</p>		
Elaborato	<p>Nome Elaborato: PLANIMETRIA CATASTALE CON API - 7 di 14</p>		
Rev.	00	15-12-2021	PRIMA EMISSIONE
Scala:	1:2.000		
Formato:	A1		
Codice Pratica	S239		
Codice Elaborato	IS239-PPE03-D		

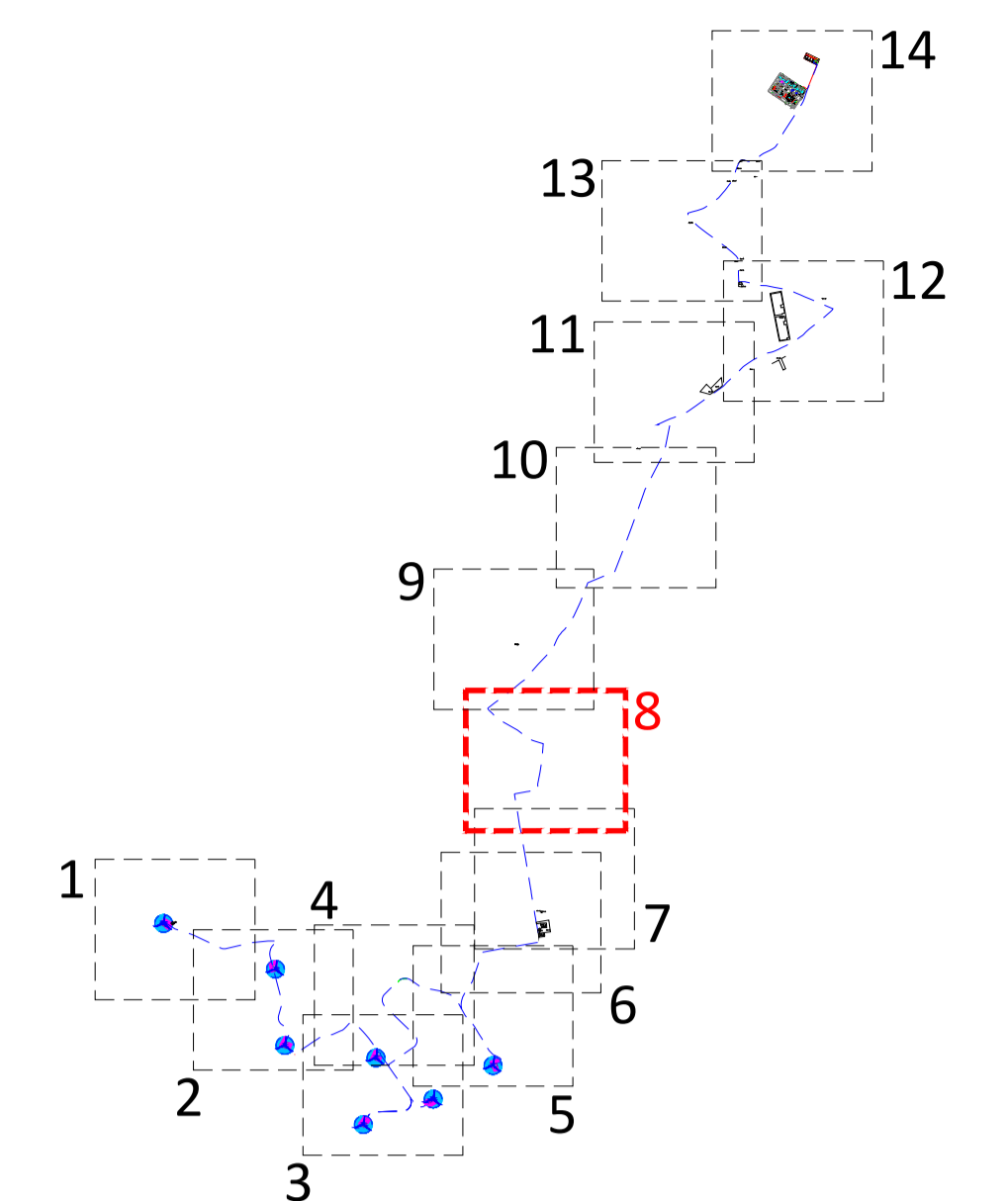
Collaboratori:
Geol. V.E. Iervolino
Dott. A. Ianni
Ing. V. Triunfo
Ing. G. D'Abbrunzo
Arch. C. Gasdaro
Geom. F. Malfarina
Arch. M. Mauro

SEZIONE A -
N° ISCRIZIONE:
17370

SEZIONE A -
N° ISCRIZIONE:
17370



Quadro di unione



Legenda

Area potenzialmente impegnata dal vincolo preordinato all'esproprio (art. 52 del Testo unico in materia di espropriazione per pubblica utilità D.P.R. 327/2001).

	Servitù area di sorvolo
	Cavidotto MT 30kV
	Cavidotto AT 150kV
	Piazzola in fase di esercizio - Esproprio o D.D.
	Area di servitù cavidotto
	Area di servitù strada - servitù di passaggio
	Area occupazione temporanea - O.T.
	Area servitù piazzole in fase di costruzione - servitù di passaggio
	Limite foglio Catastale
	Limite comune Catastale

CITTA' METROPOLITANA DI CAMPOBASSO

REGIONE MOLISE

COMUNE di COLLETORTO

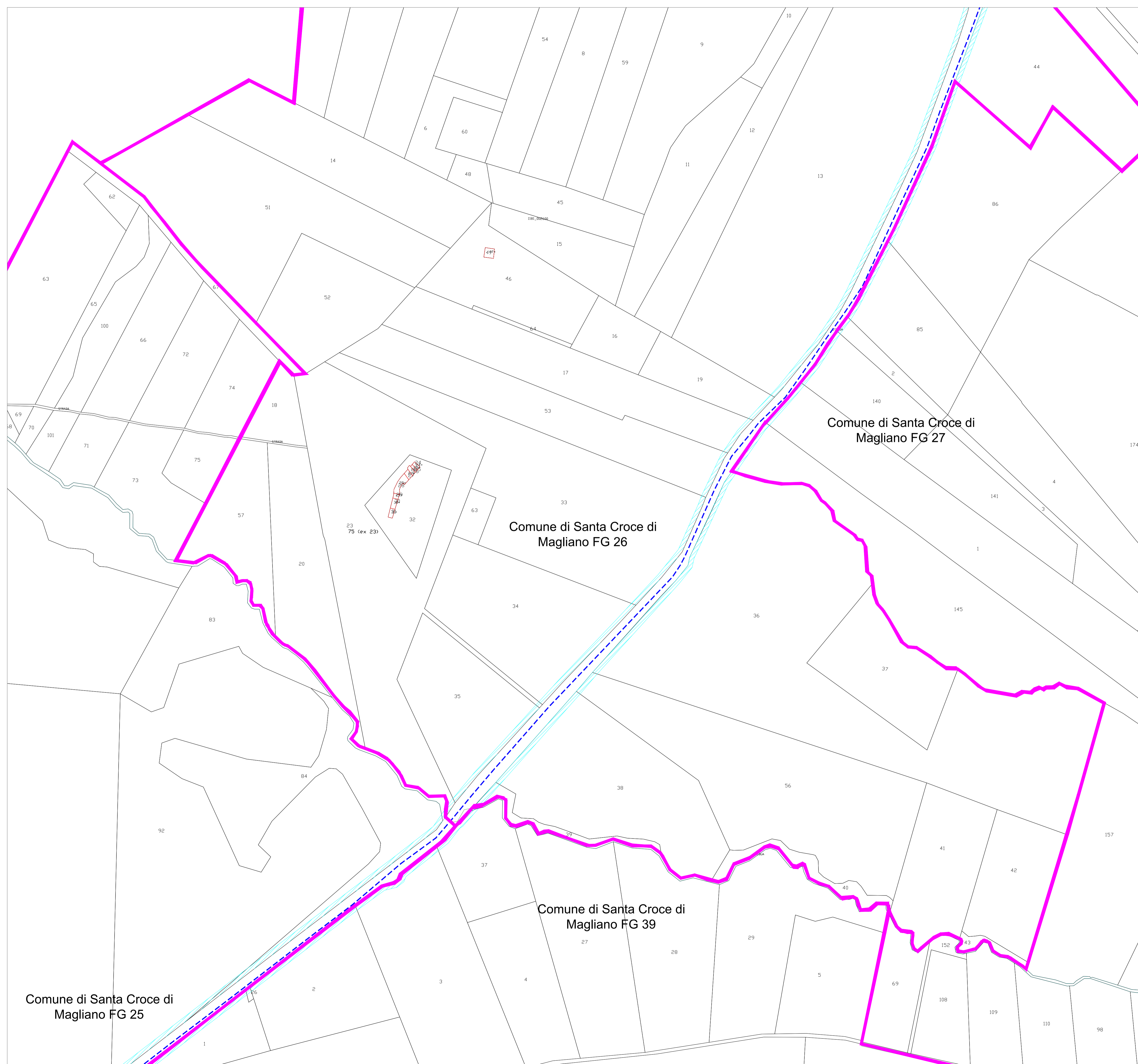
COMUNE di SAN GIULIANO

PROGETTO DEFINITIVO PER LA REALIZZAZIONE DI UN PARCO EOLICO NEI COMUNI DI COLLETORTO E SAN GIULIANO DI PUGLIA, CON OPERE DI CONNESSIONE IN SANTA CROCE DI MAGLIANO E ROTELLO

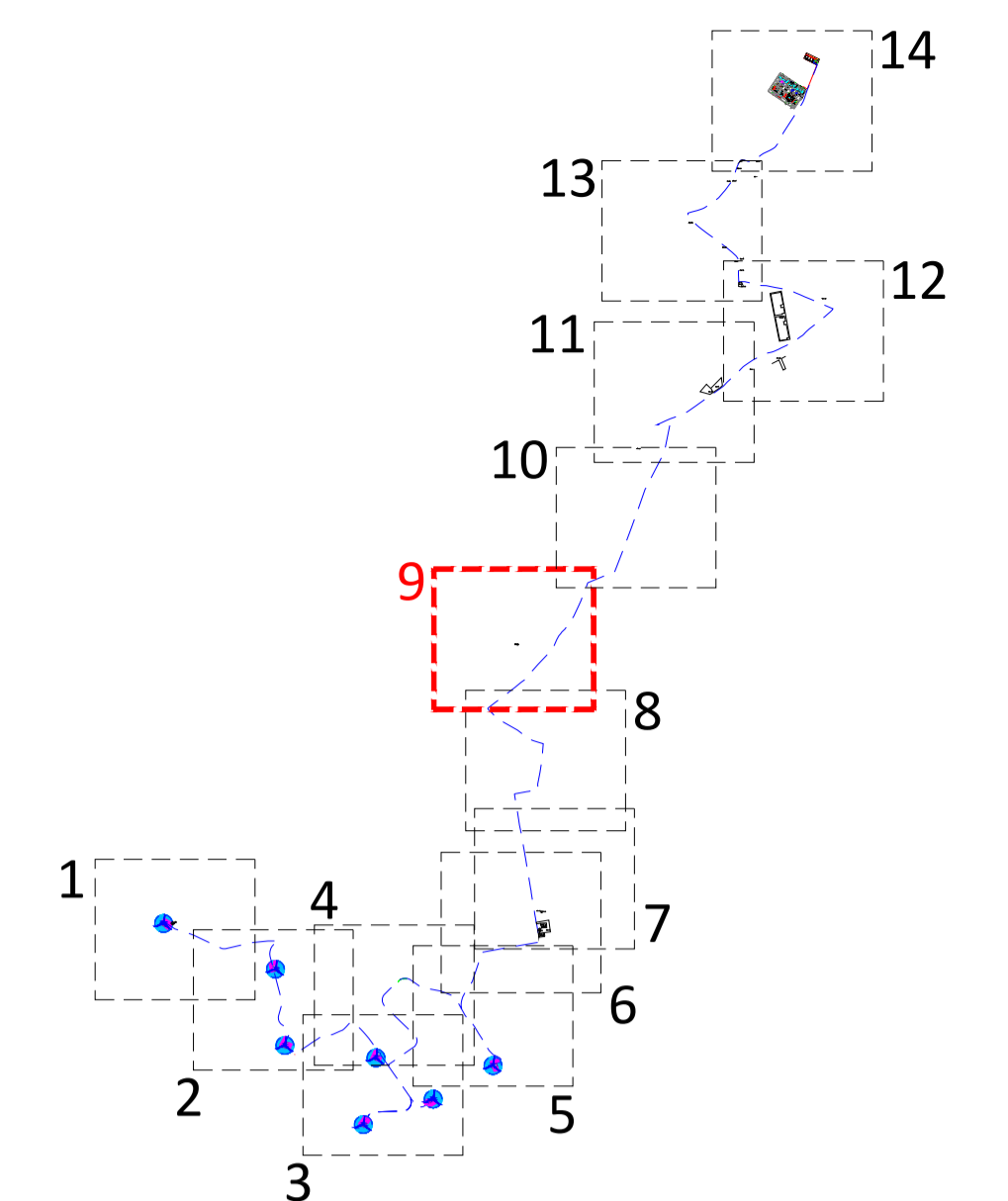
Proprietà	 GRV Wind Molise S.r.l. Via Durini, 9 - 20122 Milano info@grvvalue.com		
Progettazione	 Viale Michelangelo, 71 80129 Napoli TEL. 081 579 7998 mail: tecnico.inse@gmail.com		
Elaborato	Nome Elaborato: PLANIMETRIA CATASTALE CON API - 8 di 14		
Rev.	00	15-12-2021	PRIMA EMISSIONE
Rev.			
Scala:	1:2.000		
Formato:	A1	Codice Pratica: S239	Codice Elaborato: IS239-PPE03-D

Collaboratori:
 Geol. V.E. Iervolino
 Doc. A. Ianni
 Ing. V. Triunfo
 Ing. G. D'Abruzzo
 Arch. C. Gasdaro
 Geom. F. Malfarina
 Arch. M. Mauro

N° ISCRIZIONE: 17370
 N° ISCRIZIONE: 17952



Quadro di unione



Legenda

Area potenzialmente impegnata dal vincolo preordinato all'esproprio (art. 52 del Testo unico in materia di espropriazione per pubblica utilità D.P.R. 327/2001).

	Servitù area di sorvolo
	Cavidotto MT 30kV
	Cavidotto AT 150kV
	Piazzola in fase di esercizio - Esproprio o D.D.
	Area di servitù cavidotto
	Area di servitù strada - servitù di passaggio
	Area occupazione temporanea - O.T.
	Area servitù piazzole in fase di costruzione - servitù di passaggio
	Limite foglio Catastale
	Limite comune Catastale






PROGETTO DEFINITIVO PER LA REALIZZAZIONE DI UN PARCO EOLICO NEI COMUNI DI COLLETTORTO E SAN GIULIANO DI PUGLIA, CON OPERE DI CONNESSIONE IN SANTA CROCE DI MAGLIANO E ROTELLO



Proprietà



GRV Wind Molise
Via Durini, 9 - 20122 Milano
info@grvalue.com



SEZIONE A
N° ISCRIZIONE: 17962

Progettazione



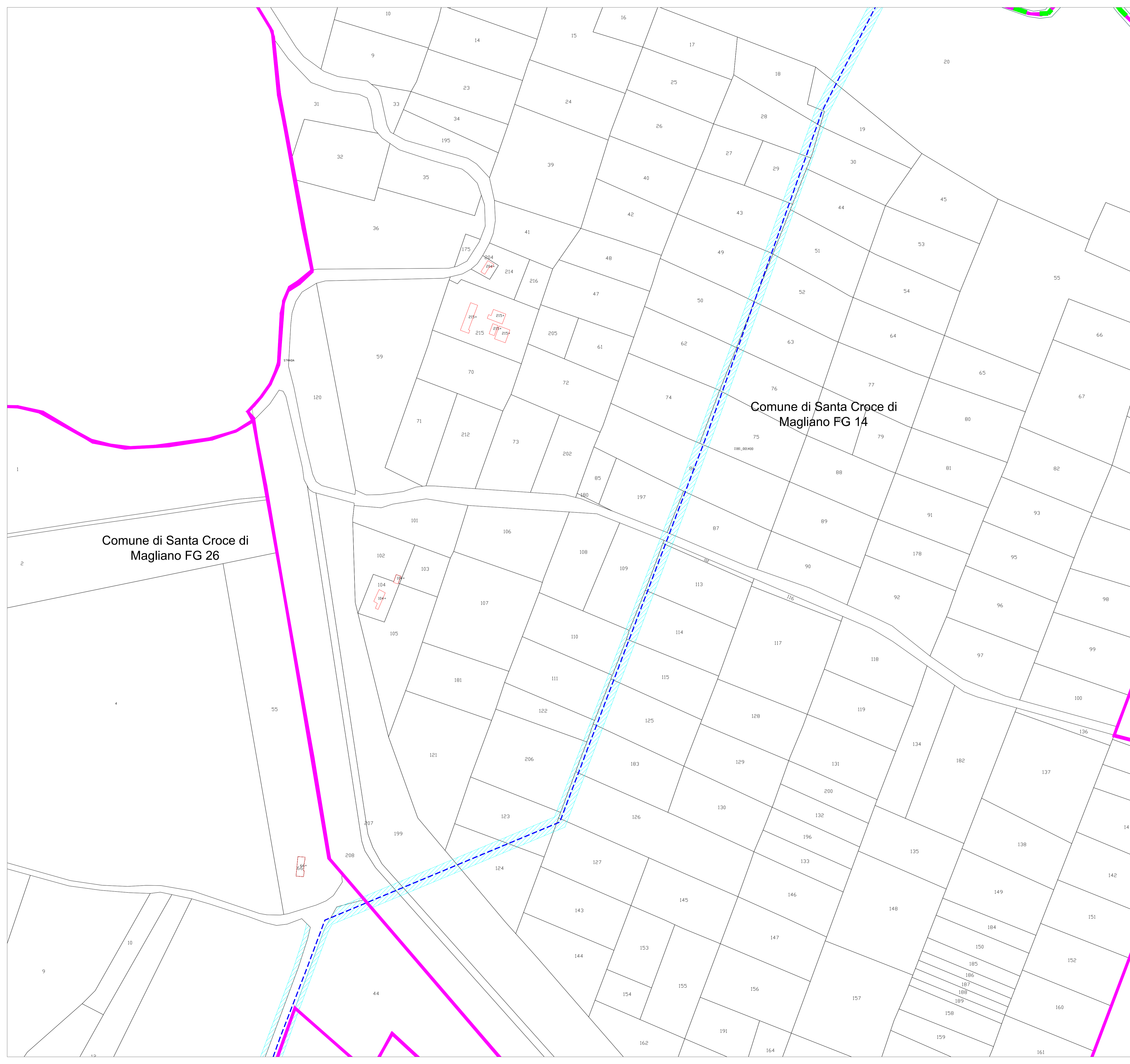
Viale Michelangelo, 71
80129 Napoli
TEL. 081 579 7998
mail: tecnico.inse@gmail.com

Collaboratori:
Geol. V.E. Iervolino
Dott. A. Ianni
Ing. V. Triunfo
Ing. G. D'Abruzzo
Arch. C. Gasdaro
Geom. F. Malfarina
Arch. M. Mauro

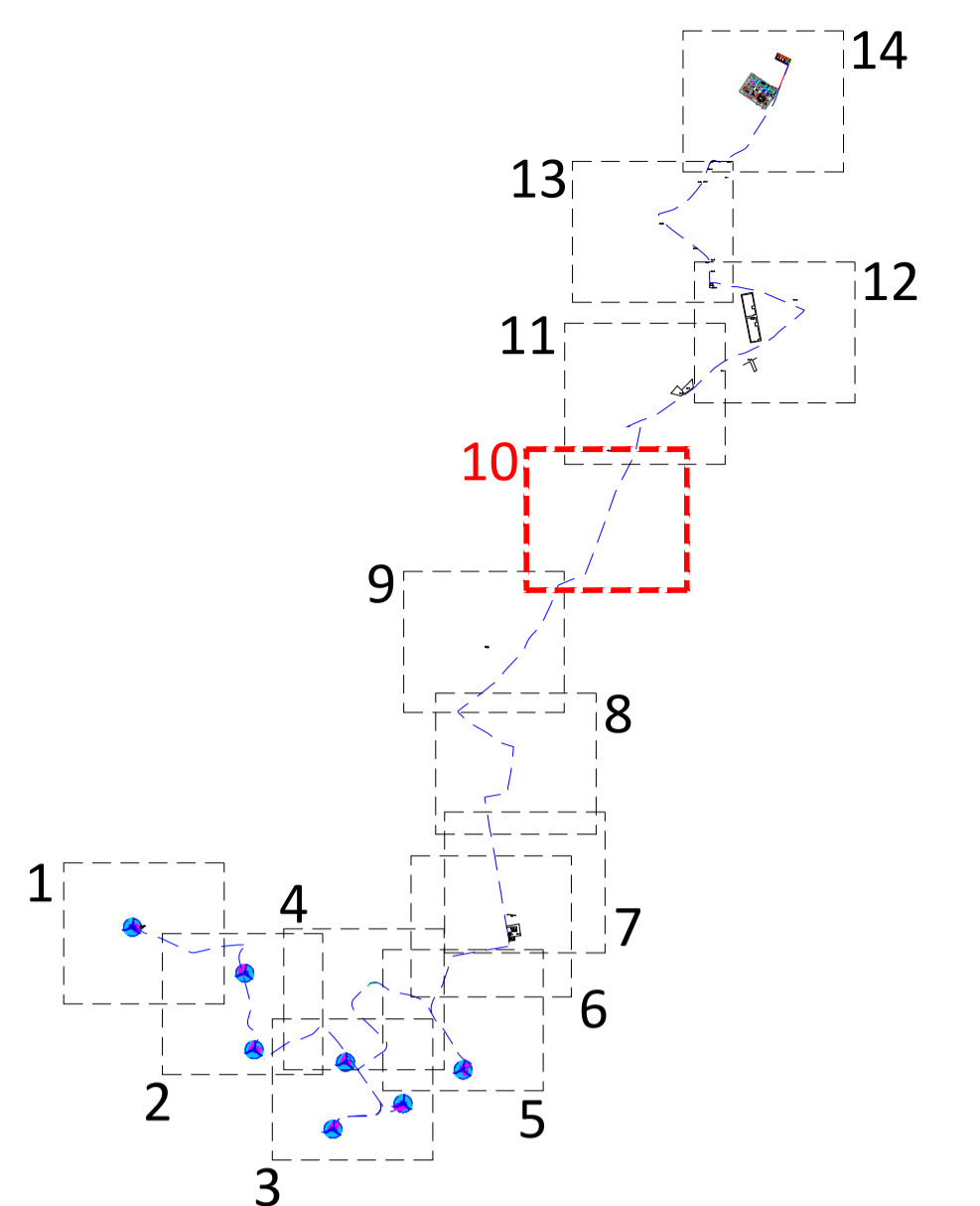
Nome Elaborato: **PLANIMETRIA CATASTALE CON API - 9 di 14**

00	15-12-2021	PRIMA EMISSIONE	INSE Srl	INSE Srl	GRV Wind Molise 1 srl
Rev.	Data	Oggetto della revisione	Elaborazione	Verifica	Approvazione

Scala: **1:2.000**
 Formato: **A1** Codice Pratica: **S239** Codice Elaborato: **IS239-PPE03-D**



Quadro di unione



Legenda

Area potenzialmente impegnata dal vincolo preordinato all'esproprio (art. 52 del Testo unico in materia di espropriazione per pubblica utilità D.P.R. 327/2001).

	Servitù area di sorvolo
	Cavidotto MT 30kV
	Cavidotto AT 150kV
	Piazzola in fase di esercizio - Esproprio o D.D.
	Area di servitù cavidotto
	Area di servitù strada - servitù di passaggio
	Area occupazione temporanea - O.T.
	Area servitù piazzole in fase di costruzione - servitù di passaggio
	Limite foglio Catastale
	Limite comune Catastale

CITTA' METROPOLITANA DI CAMPOBASSO

REGIONE MOLISE

COMUNE di COLLEORTO

COMUNE di SAN GIULIANO

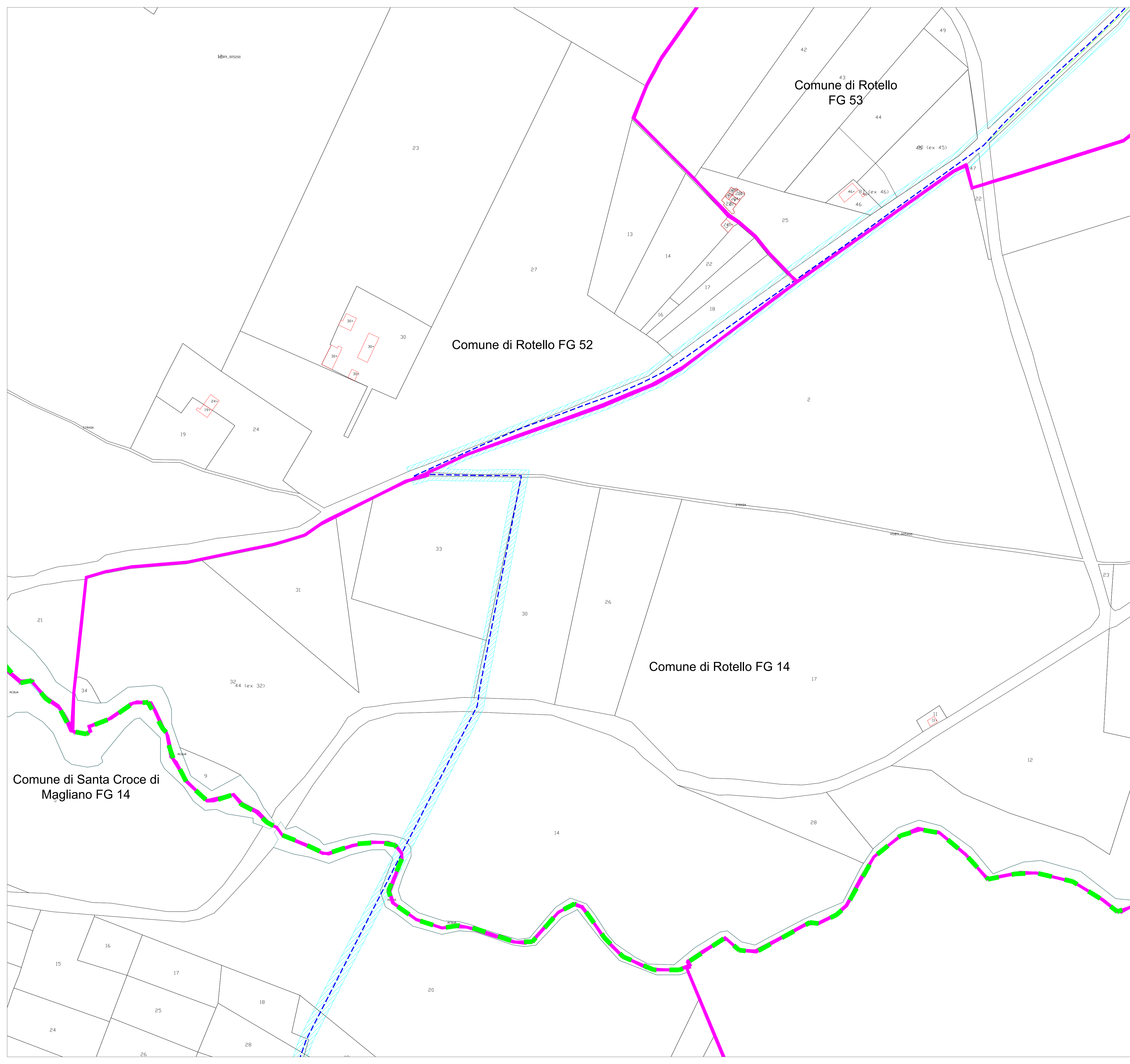
PROGETTO DEFINITIVO PER LA REALIZZAZIONE DI UN PARCO EOLICO NEI COMUNI DI COLLEORTO E SAN GIULIANO DI PUGLIA, CON OPERE DI CONNESSIONE IN SANTA CROCE DI MAGLIANO E ROTELLO

Proprietà	<p>GRV Wind Molise S.p.A. Via Durini, 9 - 20129 Milano info@grvvalue.com</p>		
Progettazione	<p>Viale Michelangelo, 71 80129 Napoli TEL. 081 579 7998 mail: tecnico.inse@gmail.com</p>		
Elaborato	<p>Nome Elaborato: PLANIMETRIA CATASTALE CON API - 10 di 14</p>		
Rev.	00	15-12-2021	PRIMA EMISSIONE
Scala:	1:2.000		
Formato:	A1		
Codice Pratica	S239		
Codice Elaborato	IS239-PPE03-D		

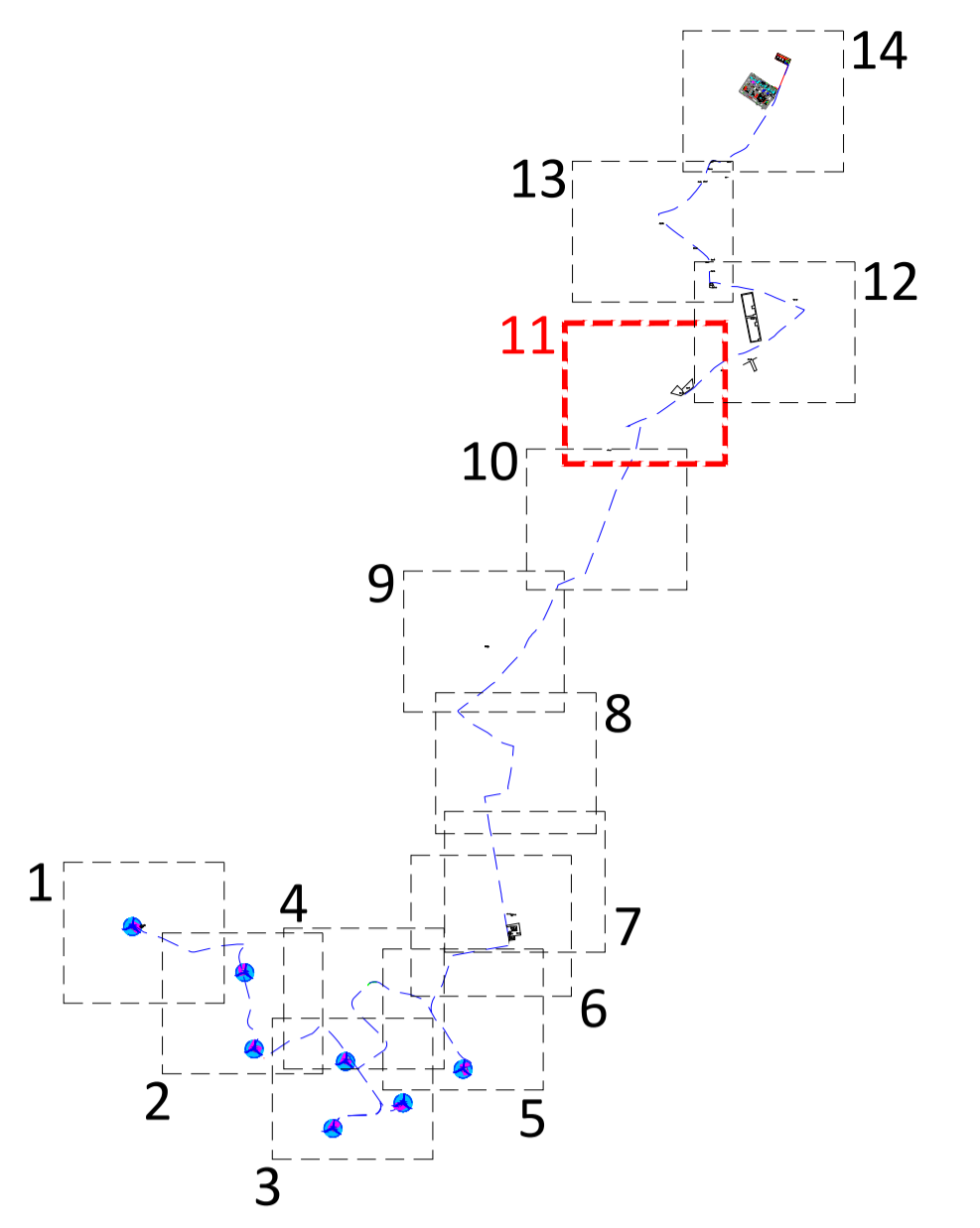
Collaboratori:
Geol. V.E. Iervolino
Dott. A. Ianni
Ing. V. Triunfo
Ing. G. D'Abruzzo
Arch. G. Gasdaro
Geom. F. Malfarina
Arch. M. Mauro

Amministratore:
Arch. Nicola Galdero
Ing. Pasquale Esposito

Sezione A
N° ISCRIZIONE: 17370



Quadro di unione



Legenda

Area potenzialmente impegnata dal vincolo preordinato all'esproprio (art. 52 del Testo unico in materia di espropriazione per pubblica utilità D.P.R. 327/2001).

	Servitù area di sorvolo
	Cavidotto MT 30kV
	Cavidotto AT 150kV
	Piazzola in fase di esercizio - Esproprio o D.D.
	Area di servitù cavidotto
	Area di servitù strada - servitù di passaggio
	Area occupazione temporanea - O.T.
	Area servitù piazzole in fase di costruzione - servitù di passaggio
	Limite foglio Catastale
	Limite comune Catastale



CITTA' METROPOLITANA
DI CAMPOBASSO



REGIONE MOLISE



COMUNE di
COLLEORTO

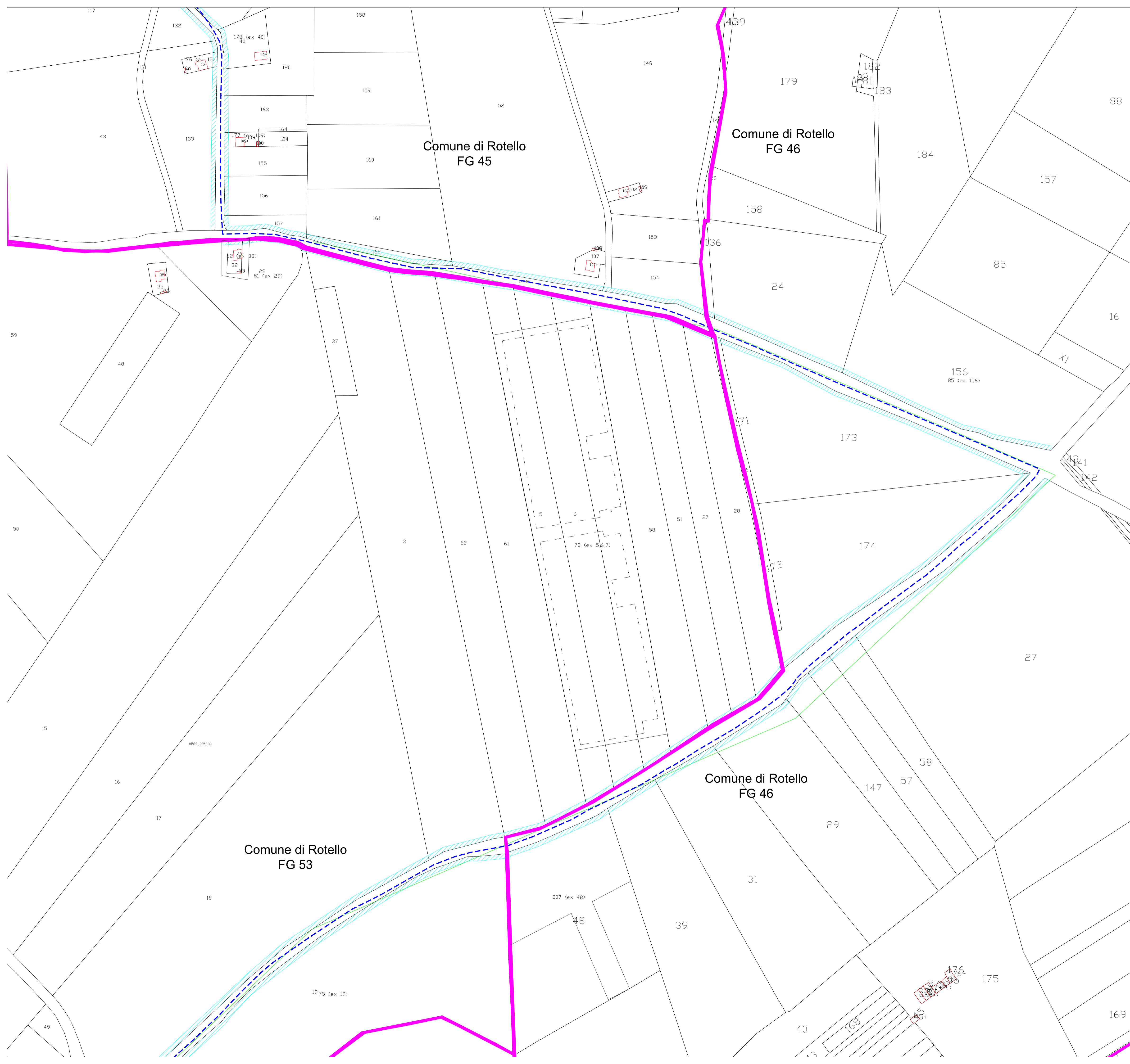


COMUNE di
SAN GIULIANO

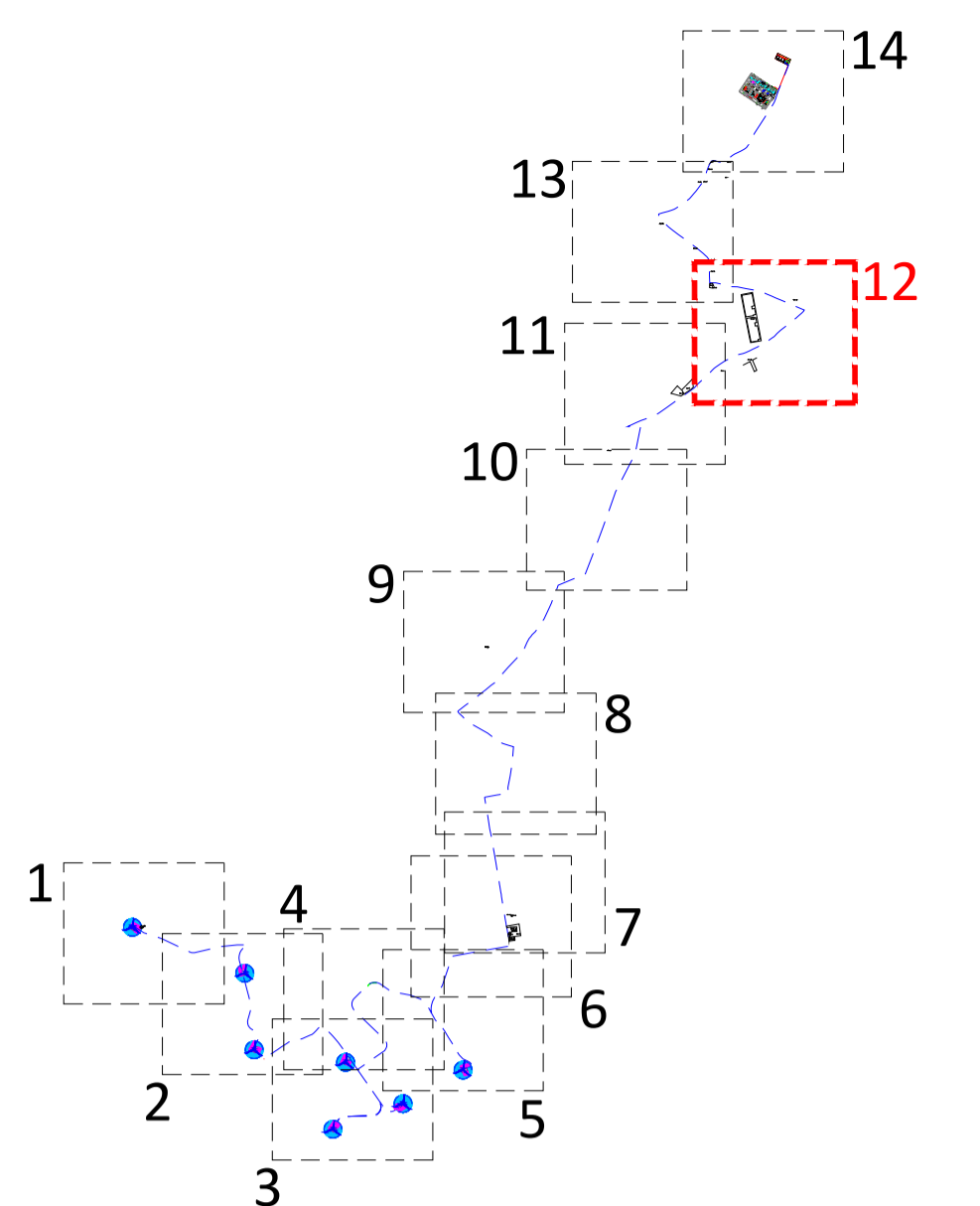
**PROGETTO DEFINITIVO PER LA REALIZZAZIONE DI UN PARCO EOLICO
NEI COMUNI DI COLLEORTO E SAN GIULIANO DI PUGLIA, CON OPERE
DI CONNESSIONE IN SANTA CROCE DI MAGLIANO E ROTELLO**



Proprietà	 <p>GRV Wind Molise 1 S.r.l. Via Doria, 9 - 20123 Milano info@grvalue.com</p>						
Progettazione	 <p>Viale Michelangelo, 71 80129 Napoli TEL. 081 579 7998 mail: tecnico.inse@gmail.com</p>						
Elaborato	<p>Nome Elaborato:</p> <p>PLANIMETRIA CATASTALE CON API - 11 di 14</p>						
Rev.	00	15-12-2021	PRIMA EMISSIONE	INSE Srl	INSE Srl	GRV Wind Molise 1 srl	
Scala:	1:2.000						
Formato:	A1		Codice Pratica	S239		Codice Elaborato	IS239-PPE03-D



Quadro di unione



Legenda

Area potenzialmente impegnata dal vincolo preordinato all'esproprio (art. 52 del Testo unico in materia di espropriazione per pubblica utilità D.P.R. 327/2001).

	Servitù area di sorvolo
	Cavidotto MT 30kV
	Cavidotto AT 150kV
	Piazzola in fase di esercizio - Esproprio o D.D.
	Area di servitù cavidotto
	Area di servitù strada - servitù di passaggio
	Area occupazione temporanea - O.T.
	Area servitù piazzole in fase di costruzione - servitù di passaggio
	Limite foglio Catastale
	Limite comune Catastale

CITTA' METROPOLITANA DI CAMPOBASSO

REGIONE MOLISE

COMUNE di COLLETORTO

COMUNE di SAN GIULIANO

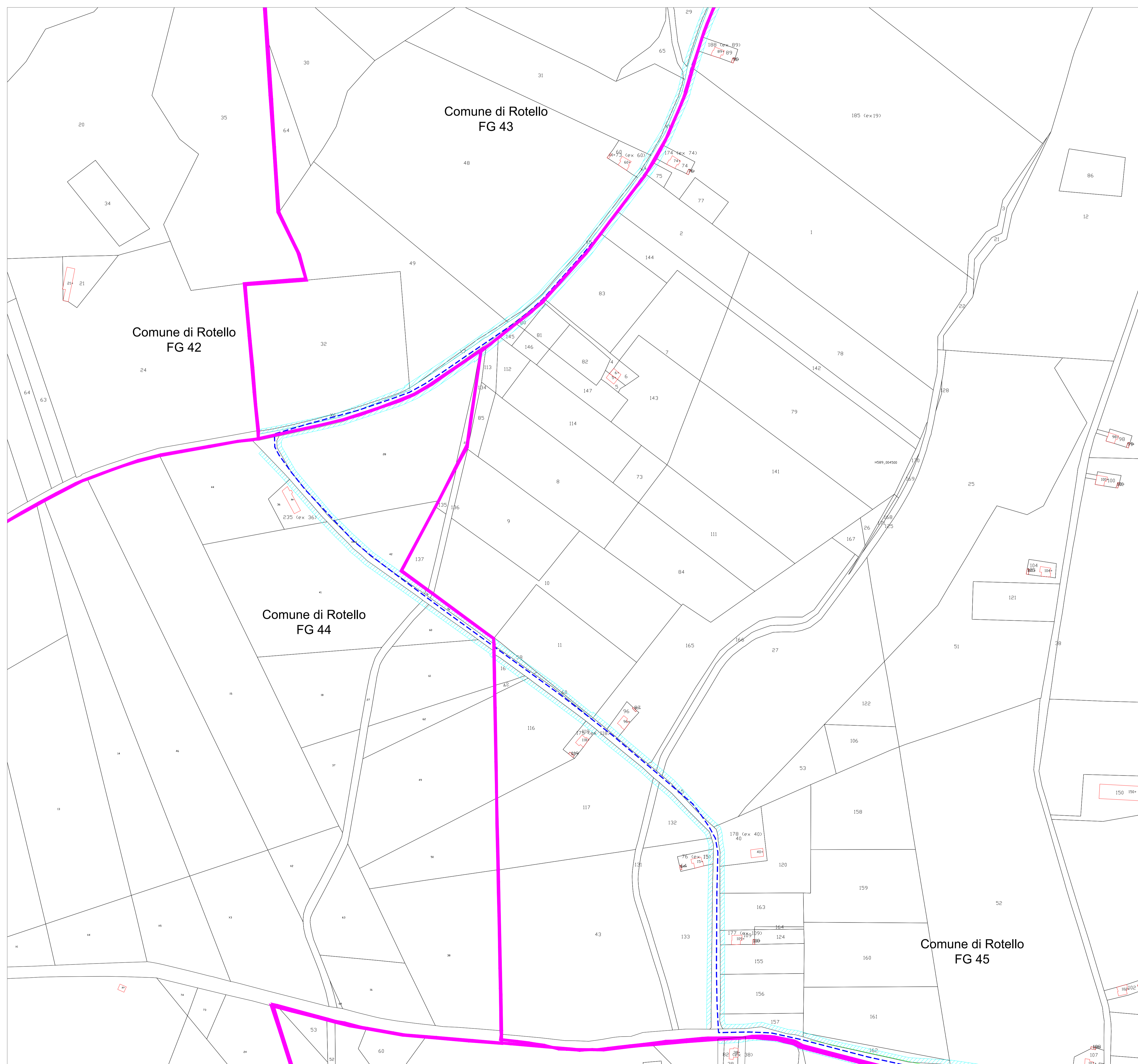
PROGETTO DEFINITIVO PER LA REALIZZAZIONE DI UN PARCO EOLICO NEI COMUNI DI COLLETORTO E SAN GIULIANO DI PUGLIA, CON OPERE DI CONNESSIONE IN SANTA CROCE DI MAGLIANO E ROTELLO

Proprietà	<p>GRV Wind Molise 1 S.r.l. Via Durini, 9 - 20122 Milano info@grvvalue.com</p>		
Progettazione	<p>Viale Michelangelo, 71 80129 Napoli TEL. 081 579 7998 mail: tecnico.inse@gmail.com</p>		
Elaborato	<p>Nome Elaborato: PLANIMETRIA CATASTALE CON API - 12 di 14</p>		
Rev.	00	15-12-2021	PRIMA EMISSIONE
Rev.			
Scala:	1:2.000		
Formato:	A1	Codice Pratica: S239	Codice Elaborato: IS239-PPE03-D

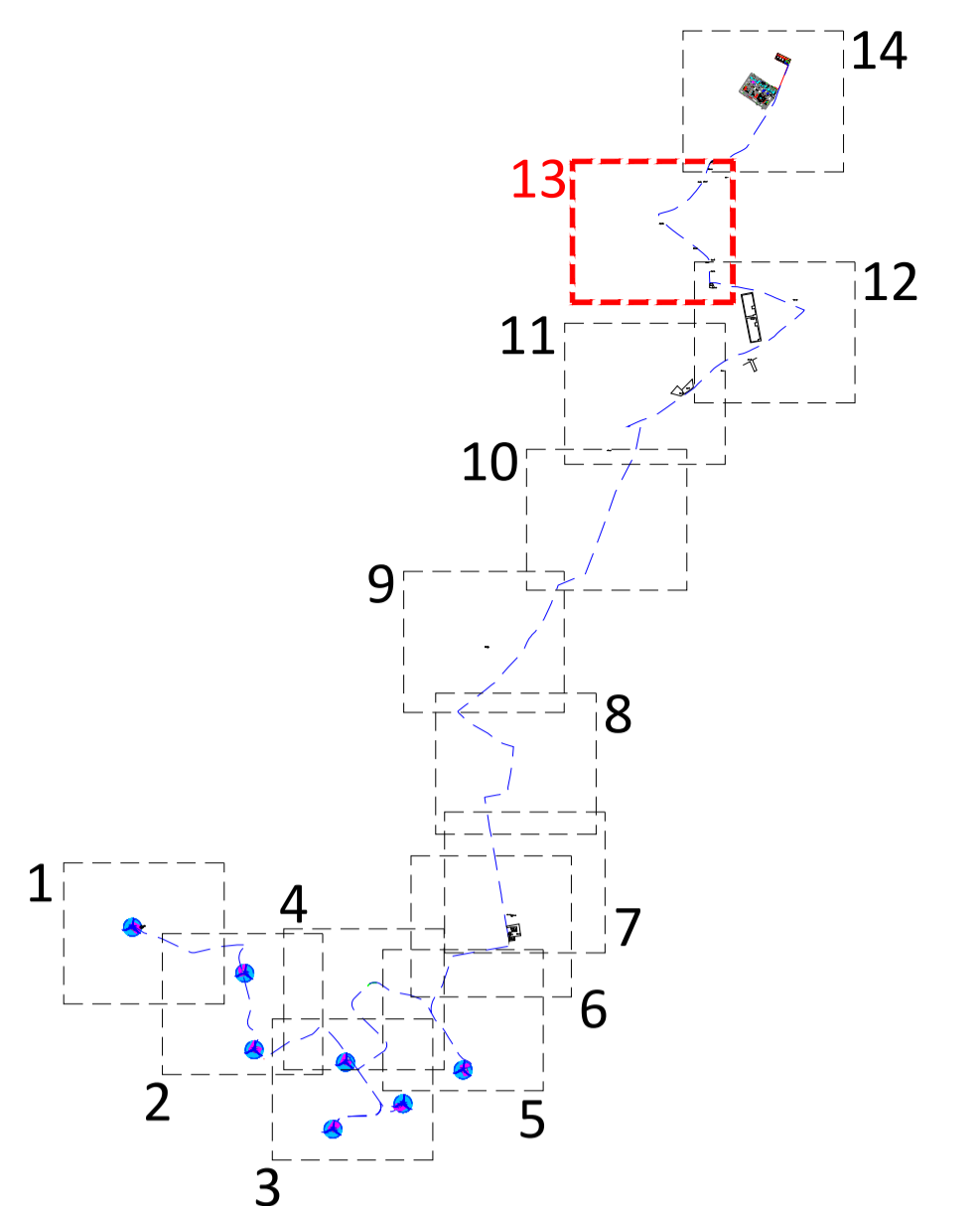
NICOLA GALBERINI
INGEGNERE
N.° ISCRIZIONE: 17370

FRANCESCO DI MASI
INGEGNERE
N.° ISCRIZIONE: 17962

NICOLA GALBERINI
INGEGNERE
N.° ISCRIZIONE: 17370



Quadro di unione



Legenda

Area potenzialmente impegnata dal vincolo preordinato all'esproprio (art. 52 del Testo unico in materia di espropriazione per pubblica utilità D.P.R. 327/2001).

- Servitù area di sorvolo
- Cavidotto MT 30kV
- Cavidotto AT 150kV
- Piazzola in fase di esercizio - Esproprio o D.D.
- Area di servitù cavidotto
- Area di servitù strada - servitù di passaggio
- Area occupazione temporanea - O.T.
- Area servitù piazzole in fase di costruzione - servitù di passaggio
- Limite foglio Catastale
- Limite comune Catastale



CITTA' METROPOLITANA
DI CAMPOBASSO



REGIONE MOLISE



COMUNE di
COLLEORTO



COMUNE di
SAN GIULIANO

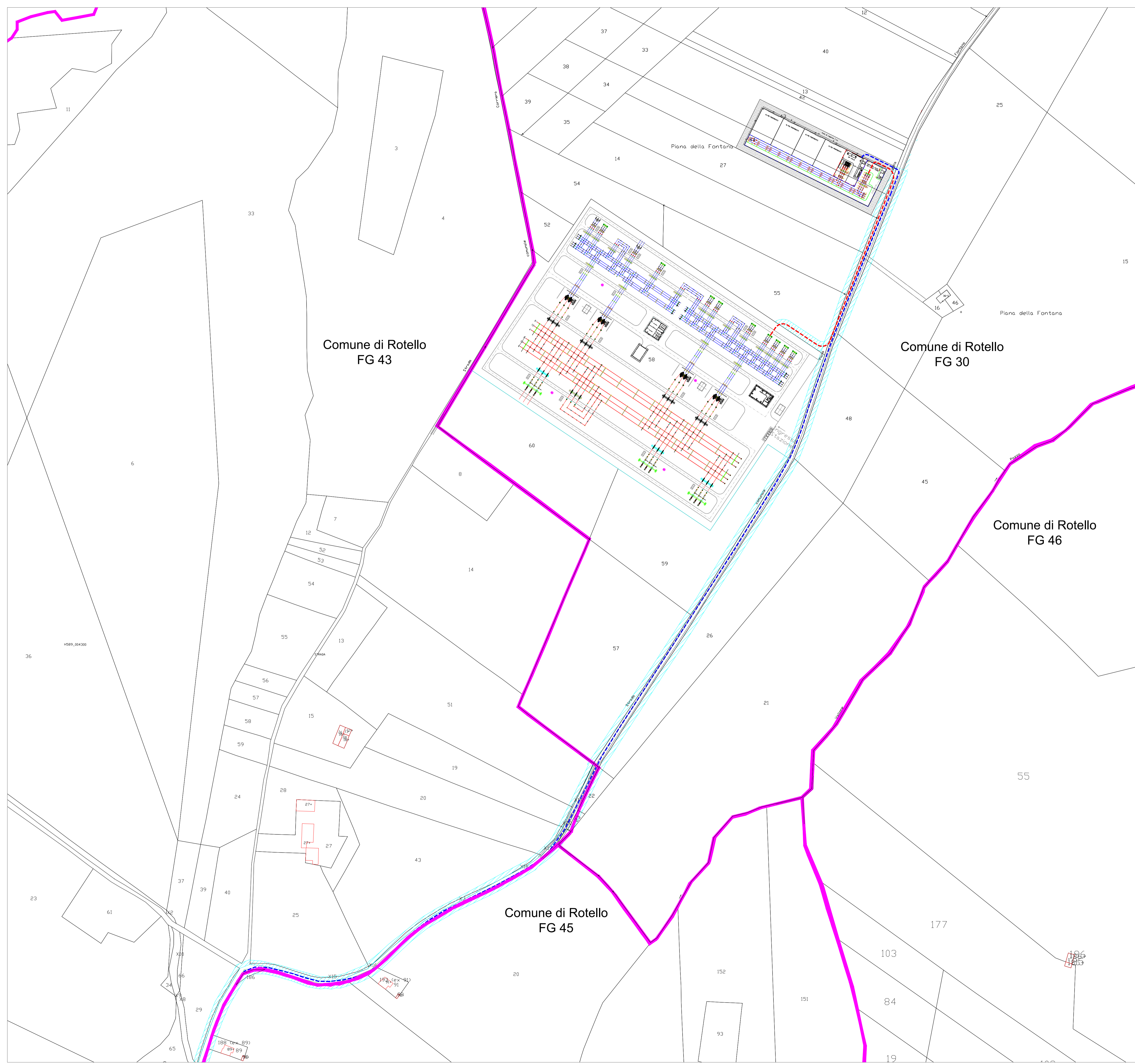
**PROGETTO DEFINITIVO PER LA REALIZZAZIONE DI UN PARCO EOLICO
NEI COMUNI DI COLLEORTO E SAN GIULIANO DI PUGLIA, CON OPERE
DI CONNESSIONE IN SANTA CROCE DI MAGLIANO E ROTELLO**



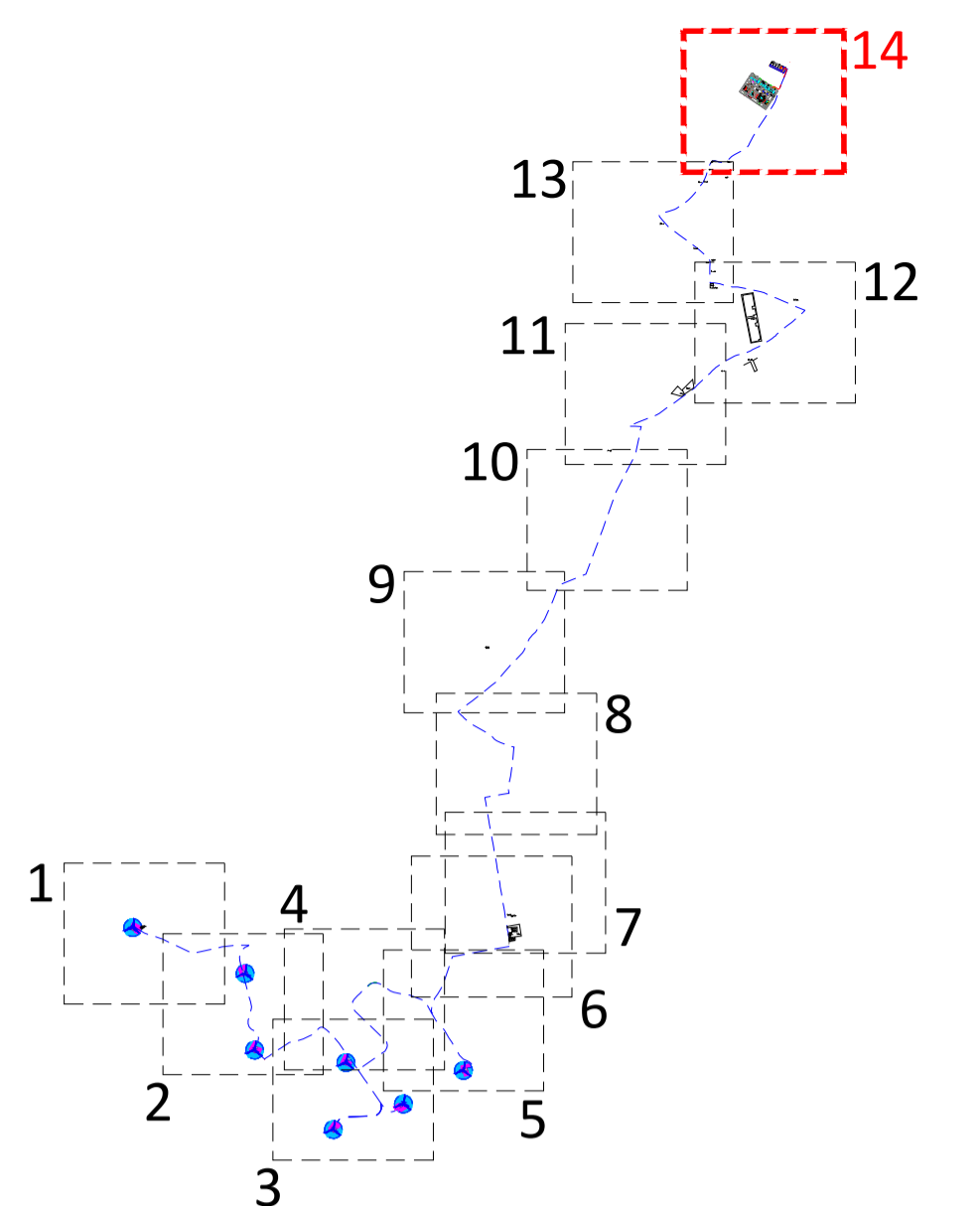
Proprietà	 <p>GRV Wind Molise s.r.l. Via Durini, 9 - 20122 Milano info@grvalue.com</p>						
Progettazione	 <p>Viale Michelangelo, 71 80129 Napoli TEL. 081 579 7998 mail: tecnico.inse@gmail.com</p>						
Elaborato	<p>Nome Elaborato: PLANIMETRIA CATASTALE CON API - 13 di 14</p>						
Rev.	00	15-12-2021	PRIMA EMISSIONE	INSE Srl	INSE Srl	GRV Wind Molise 1 srl	
Scala:	1:2.000						
Formato:	A1		Codice Pratica	S239		Codice Elaborato	IS239-PPE03-D

Collaboratori:
Geol. V.E. Iervolino
Doc. A. Ianni
Ing. V. Triunfo
Ing. G. D'Abruzzo
Arch. C. Gasdaro
Geom. F. Malfarina
Arch. M. Mauro

Amministratore:
Arch. Francesco Di Maso
Arch. Nicola Gasdaro
Arch. Pasquale Esposito



Quadro di unione



Legenda

Area potenzialmente impegnata dal vincolo preordinato all'esproprio (art. 52 del Testo unico in materia di espropriazione per pubblica utilità D.P.R. 327/2001).

	Servitù area di sorvolo
	Cavidotto MT 30kV
	Cavidotto AT 150kV
	Piazzola in fase di esercizio - Esproprio o D.D.
	Area di servitù cavidotto
	Area di servitù strada - servitù di passaggio
	Area occupazione temporanea - O.T.
	Area servitù piazzole in fase di costruzione - servitù di passaggio
	Limite foglio Catastale
	Limite comune Catastale






PROGETTO DEFINITIVO PER LA REALIZZAZIONE DI UN PARCO EOLICO NEI COMUNI DI COLLETTORTO E SAN GIULIANO DI PUGLIA, CON OPERE DI CONNESSIONE IN SANTA CROCE DI MAGLIANO E ROTELLO



Proprietà	 		
Progettazione	 		
Elaborato	<p>Nome Elaborato: PLANIMETRIA CATASTALE CON API - 14 di 14</p>		
Rev.	Data	Oggetto della revisione	Approvazione
Scala:	1:2.000		
Formato:	A1	Codice Pratica: S239	Codice Elaborato: IS239-PPE03-D