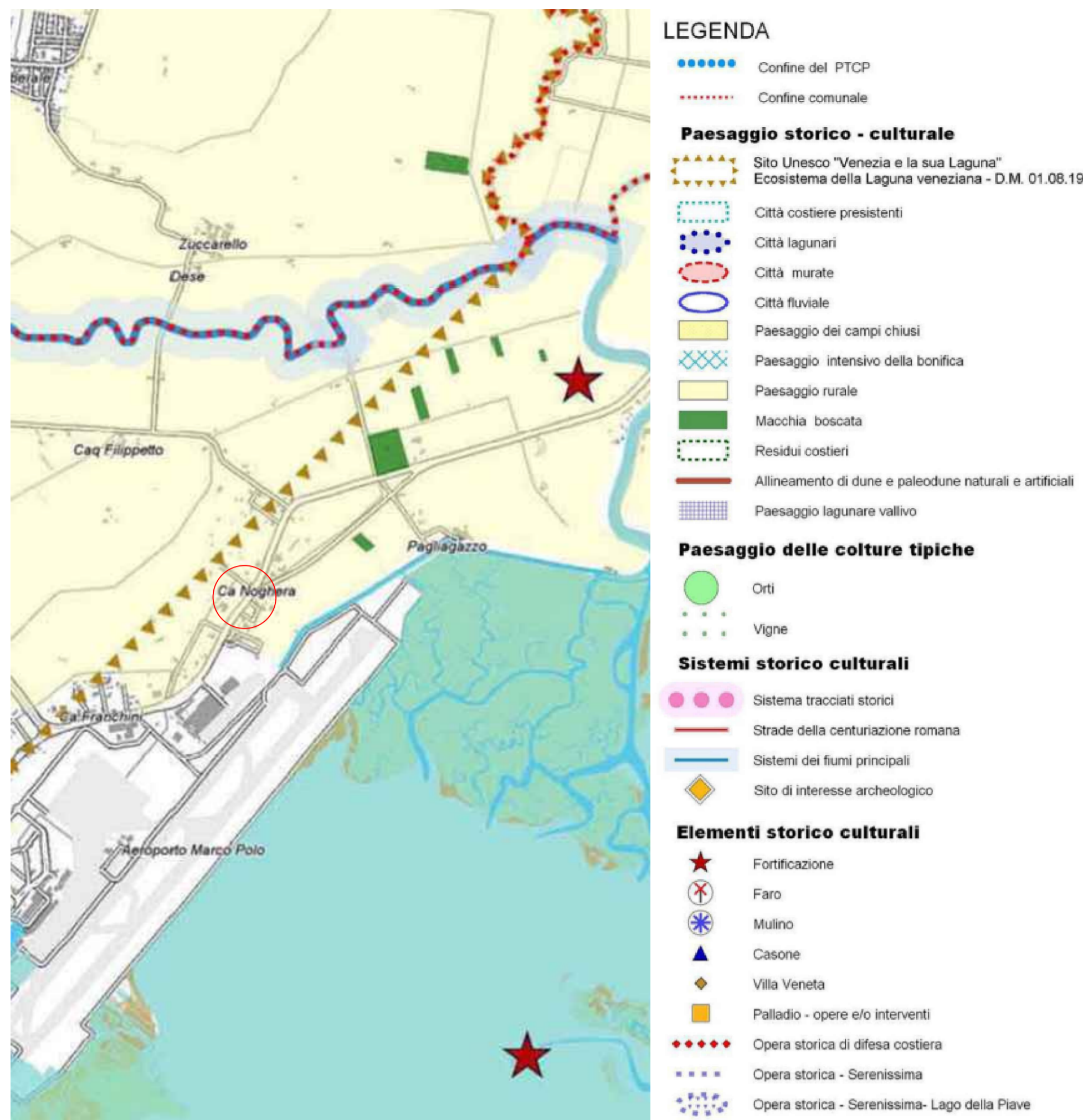
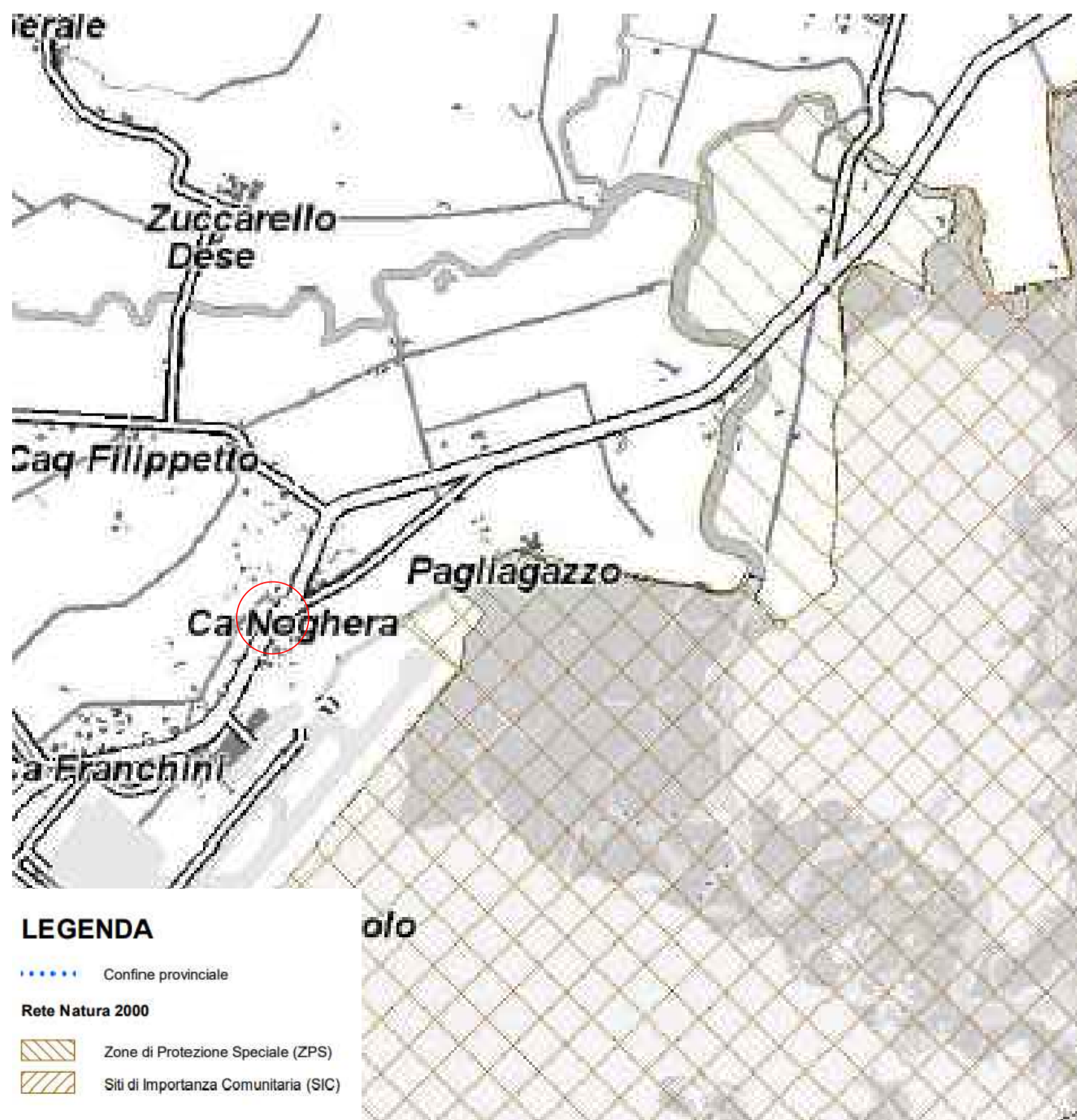


PTGM – SISTEMA DEL PAESAGGIO
Scala – 1:100 000



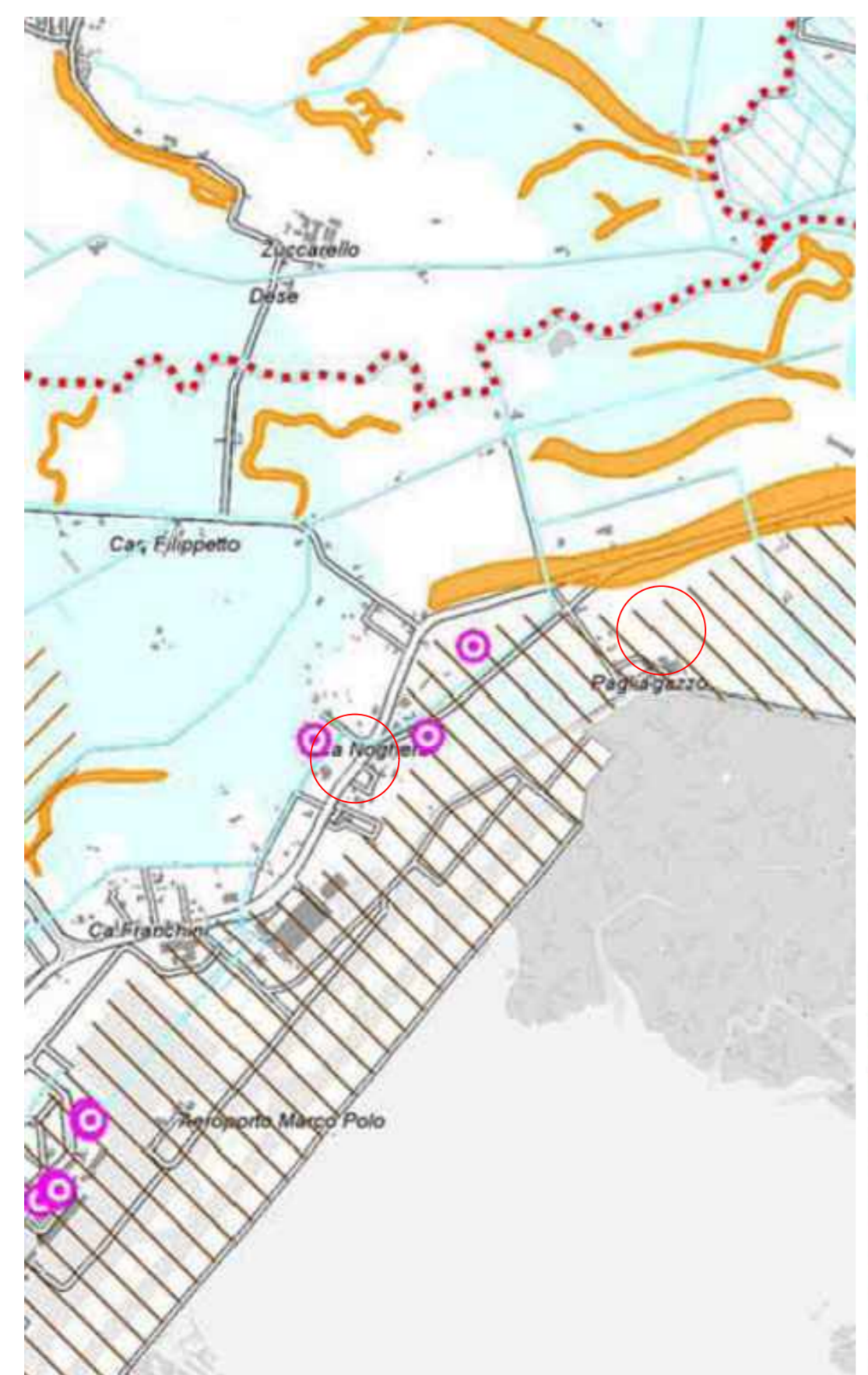
PTCP – RETE NATURA 2000
Scala – 1:50 000



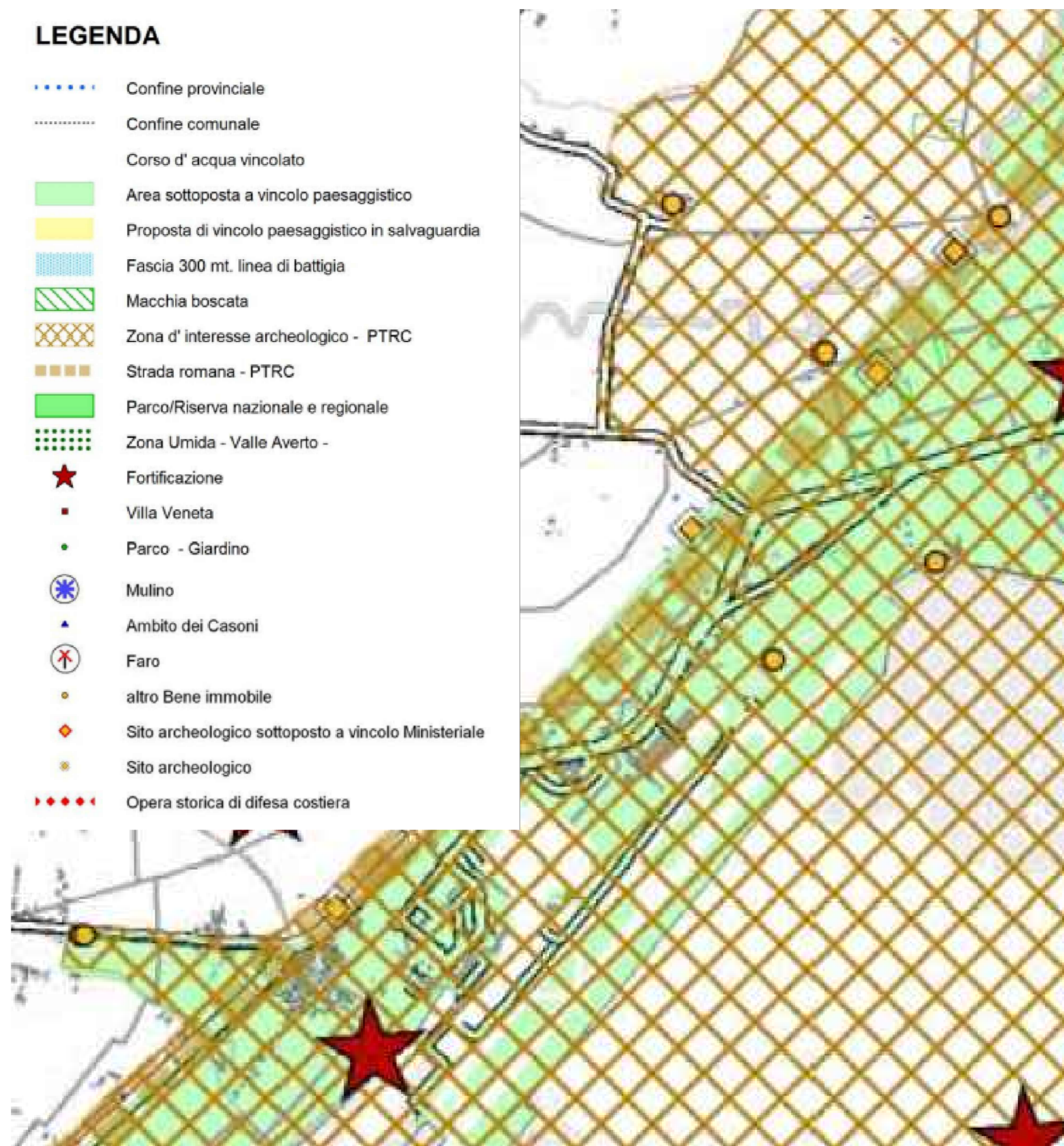
PTGM – SISTEMA AMBIENTALE
Scala – 1:100 000



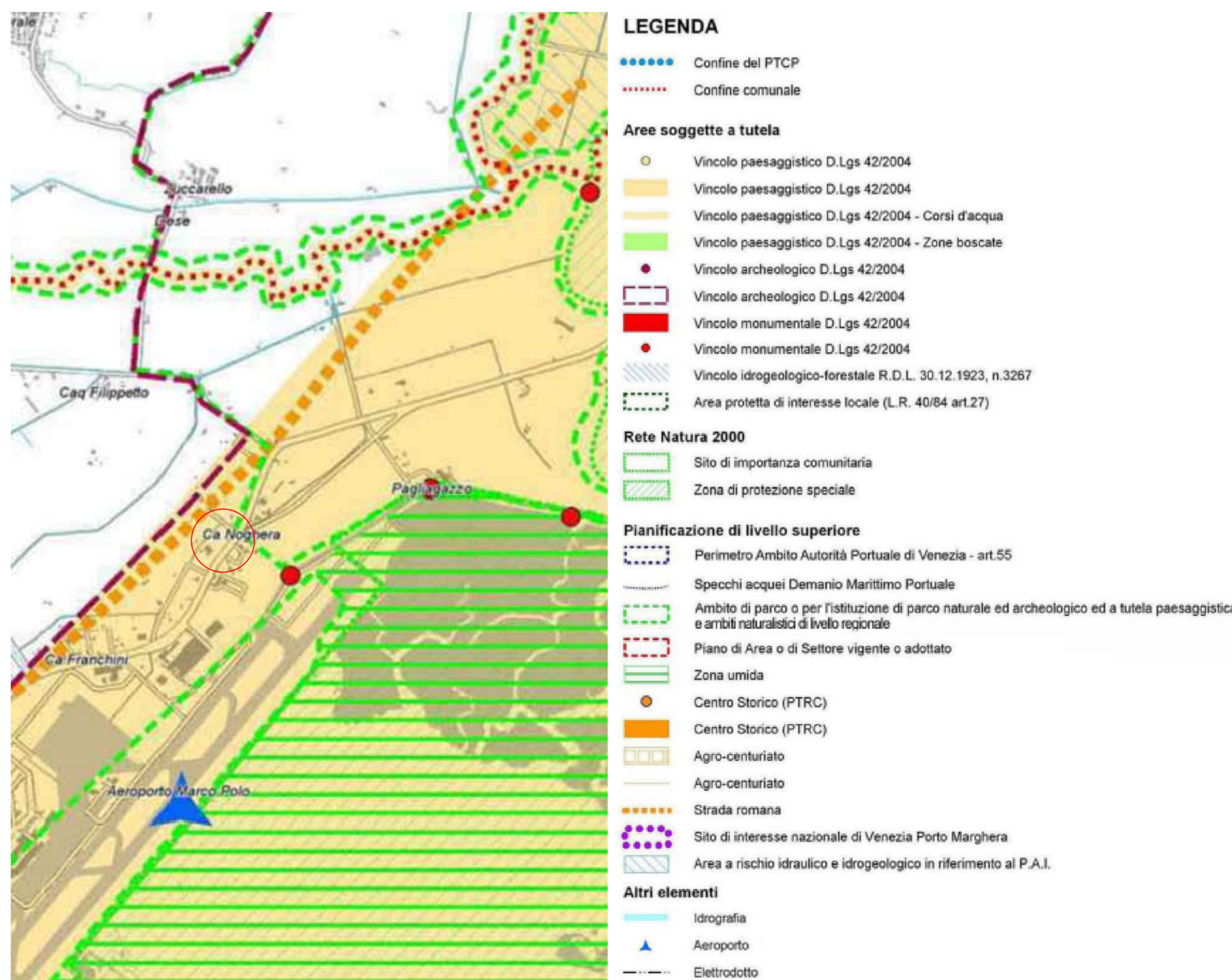
PGTM – CARTA DELLE FRAGILITÀ
Scala – 1:50 000



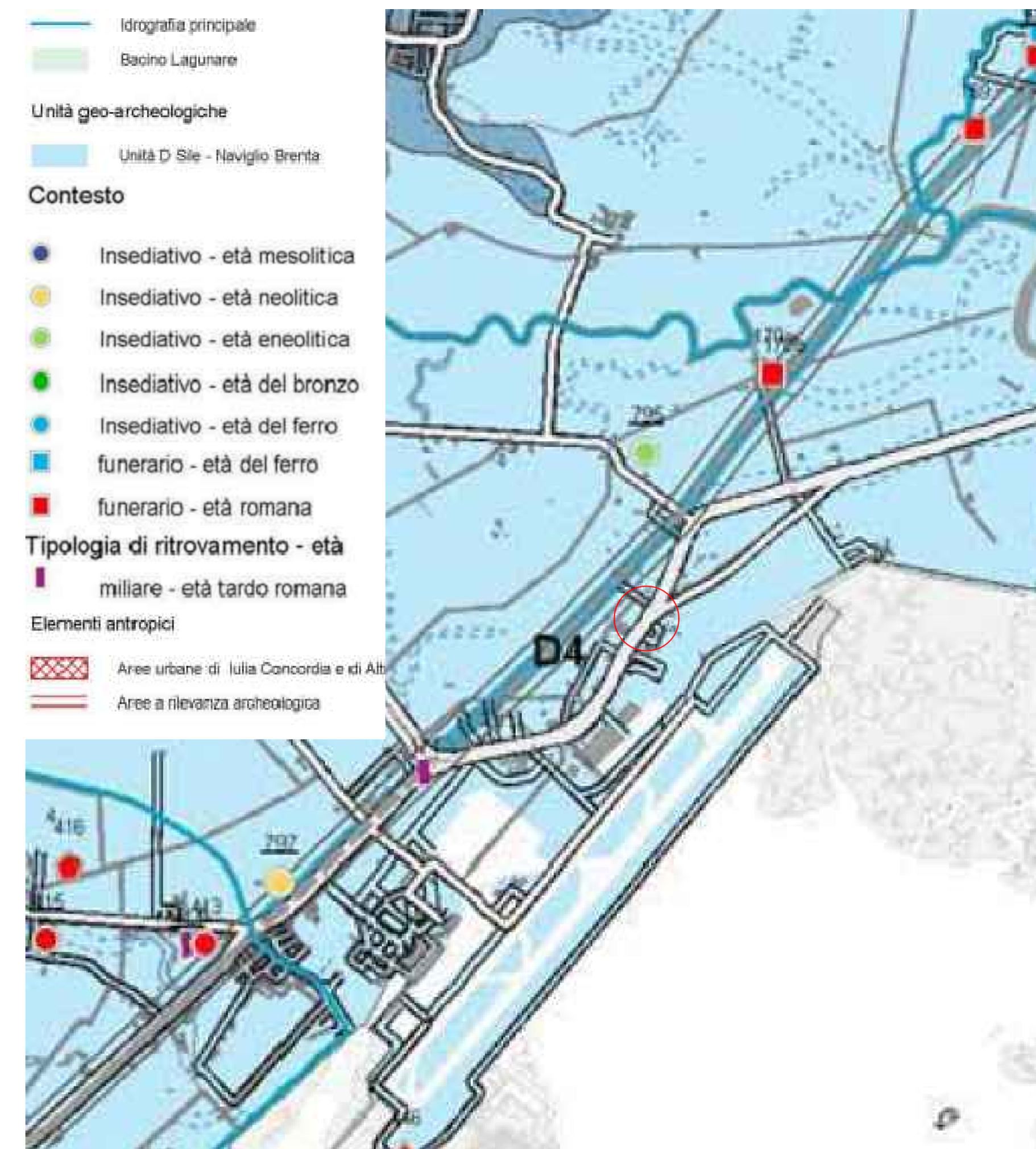
PTGM – BENI CULTURALI E DEL PAESAGGIO
Scala – 1:100 000



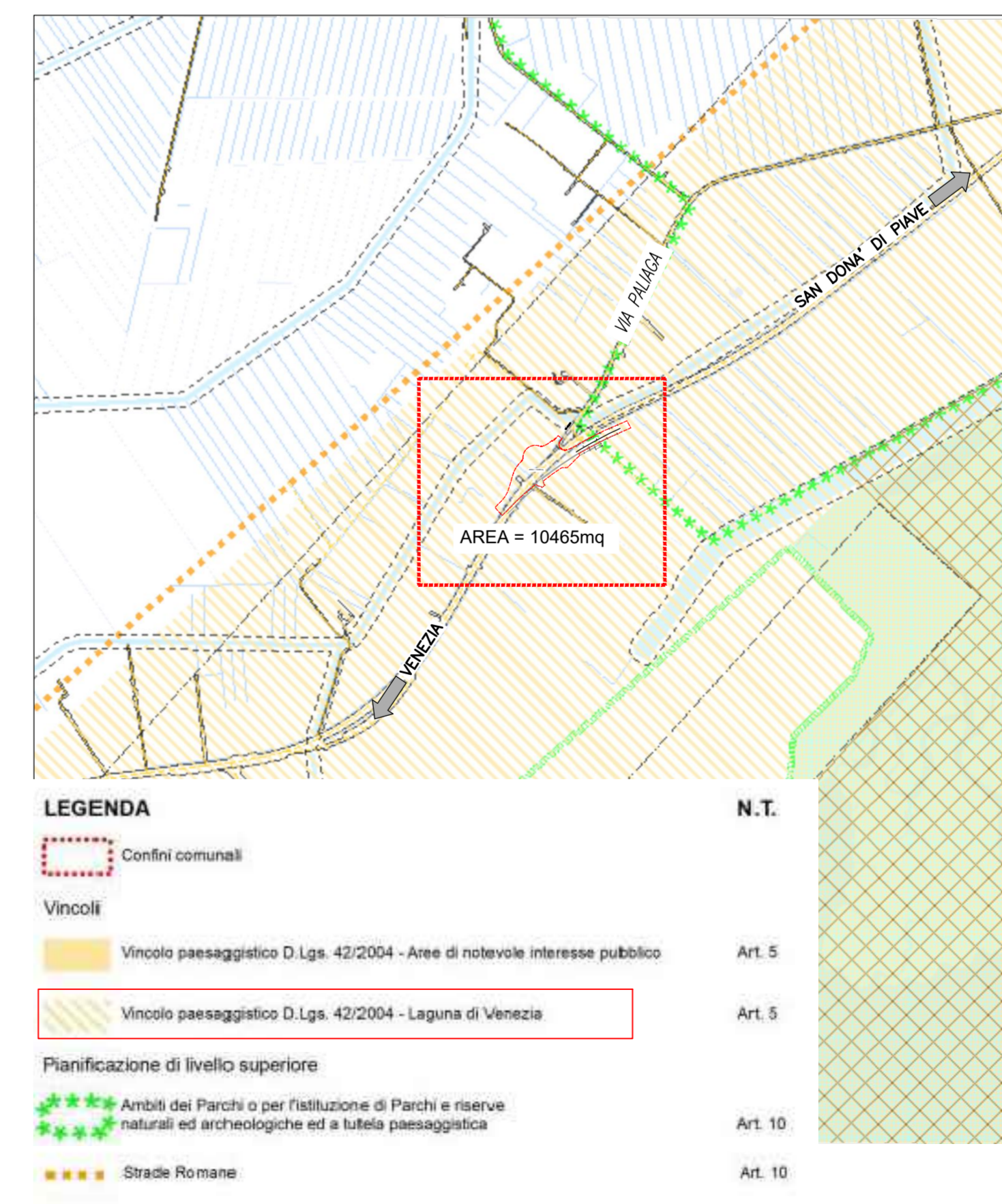
PGTM – CARTA DEI VINCOLI E DELLA PIANIFICAZIONE TERRITORIALE
Scala – 1:50 000



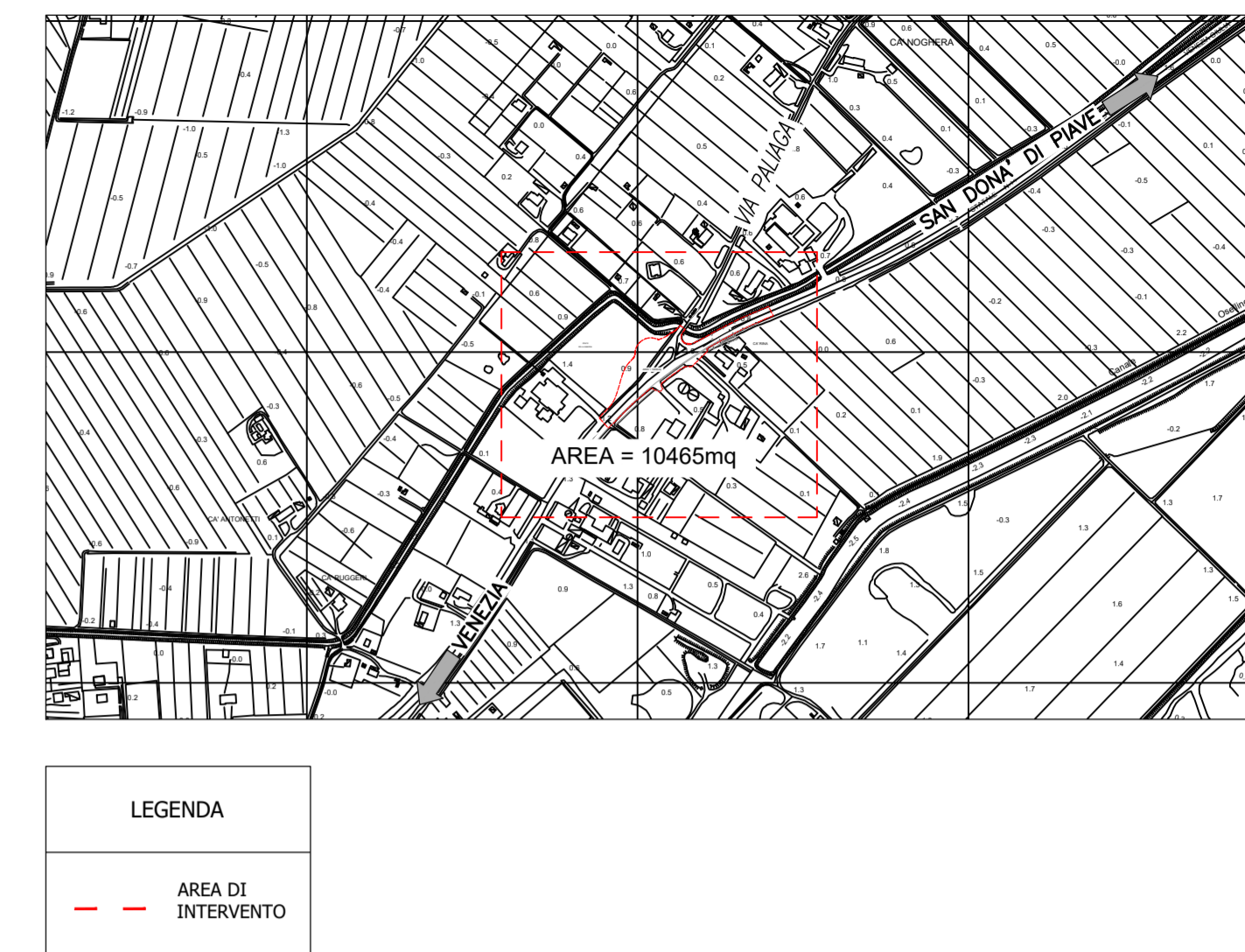
PTGM – CARTA DEL PAESAGGIO ANTICO GEO-ARCHEOLOGICO
Scala – 1:100 000



PRG COMUNE DI VENEZIA – CARTA DEI VINCOLI
Scala 1:1000



KEY-PLAN
Scala 1:1000



Note*
L'attuale amministrazione, con Delibera del Consiglio metropolitano n. 3 del 01.03.2019, ha approvato in via transitoria e sino a diverso assetto legislativo, il Piano Territoriale Generale (P.T.G.) della Città Metropolitana di Venezia con tutti i contenuti del P.T.C.P.

Sanas
GRUPPO FS ITALIANE
Struttura Territoriale Veneto e Friuli Venezia Giulia

S.S.14 "DELLA VENEZIA GIULIA"
Lavori di realizzazione di una rotondina in corrispondenza dell'intersezione a raso con via Paliaga al km 10+500 della S.S. 14 "della Venezia Giulia"

PROGETTO DEFINITIVO

IL PROGETTISTA ANAS:
Dott. Ing. Arnaldo Gallo
Ordine degli Ingegneri della Prov. di Venezia

IL GRUPPO DI PROGETTAZIONE ESTERNA:
CODING
GENERAL ENGINEERING & PLANNING
Dott. Ing. F. Coppa
Ordine degli Ingegneri della Prov. di Roma n° A8176

IL COORDINATORE PER LA SICUREZZA IN FASE DI PROGETTAZIONE:
Dott. Ing. Pietro Luciani
Ordine degli Ingegneri della Prov. di Roma n° 23008

INQUADRAMENTO DEI VINCOLI

CODICE PROGETTO SII/PPM
100-EG01-GEN-PI02-A

CODICE LAVORO
NEMSVIE00520

CODICE ELAB.
T00EG01GENPI02

REVISIONE
A

SCALA:
VARIE

A	Emissione	APR. 2022	B.FIMAN	F. LUCIANI	F. COPPA
REV.	DESCRIZIONE	DATA	REDATTO	VERIFICATO	APPROVATO