Planimetria Stazione RTN "Monreale 3 " 220 kV - Scala 1:500

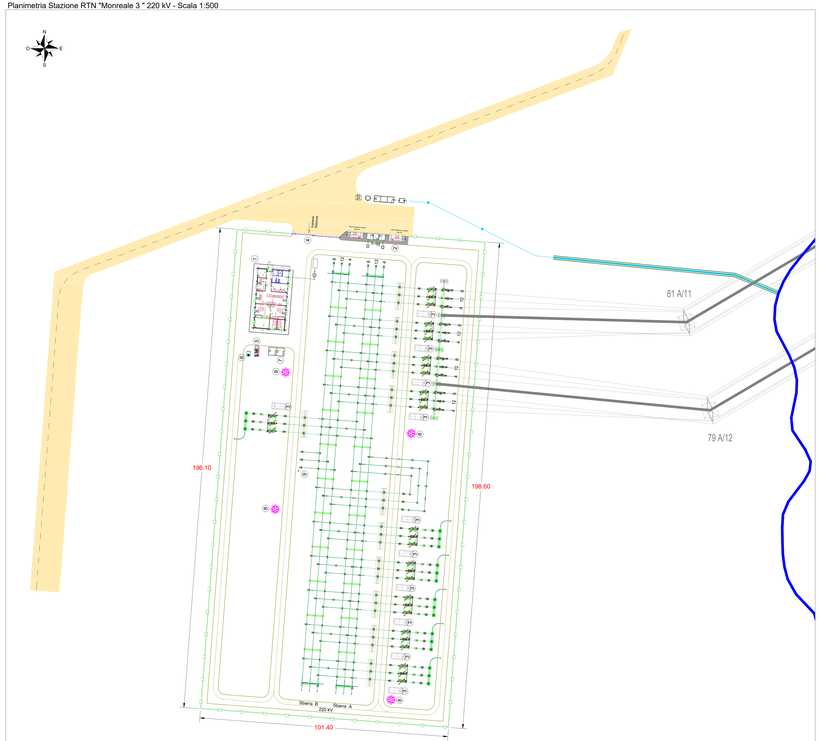

LEGENDA

- Raccordi 220 kV
- Strada di accesso
- Condotta di scarico idrico delle acque di prima pioggia
- Corso d'acqua esistente
- Canale in terra per convogliamento acque di prima pioggia in corso d'acqua esistente

Planimetria Stazione RTN "Monreale 3 " 220/36 kV - Scala 1:500

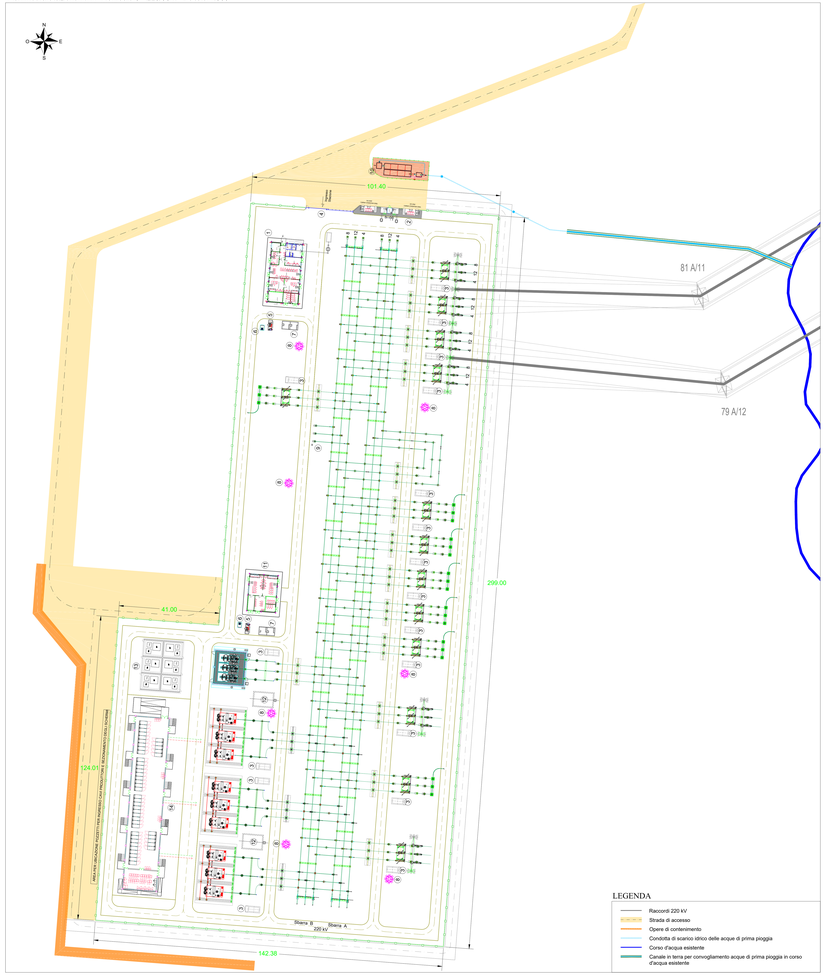

LEGENDA

- Raccordi 220 kV
- Strada di accesso
- Opere di contenimento
- Condotta di scarico idrico delle acque di prima pioggia
- Corso d'acqua esistente
- Canale in terra per convogliamento acque di prima pioggia in corso d'acqua esistente

Planimetria di confronto Stazione RTN "Monreale 3" 220 kV e Ampliamento a 36 kV - Scala 1:500

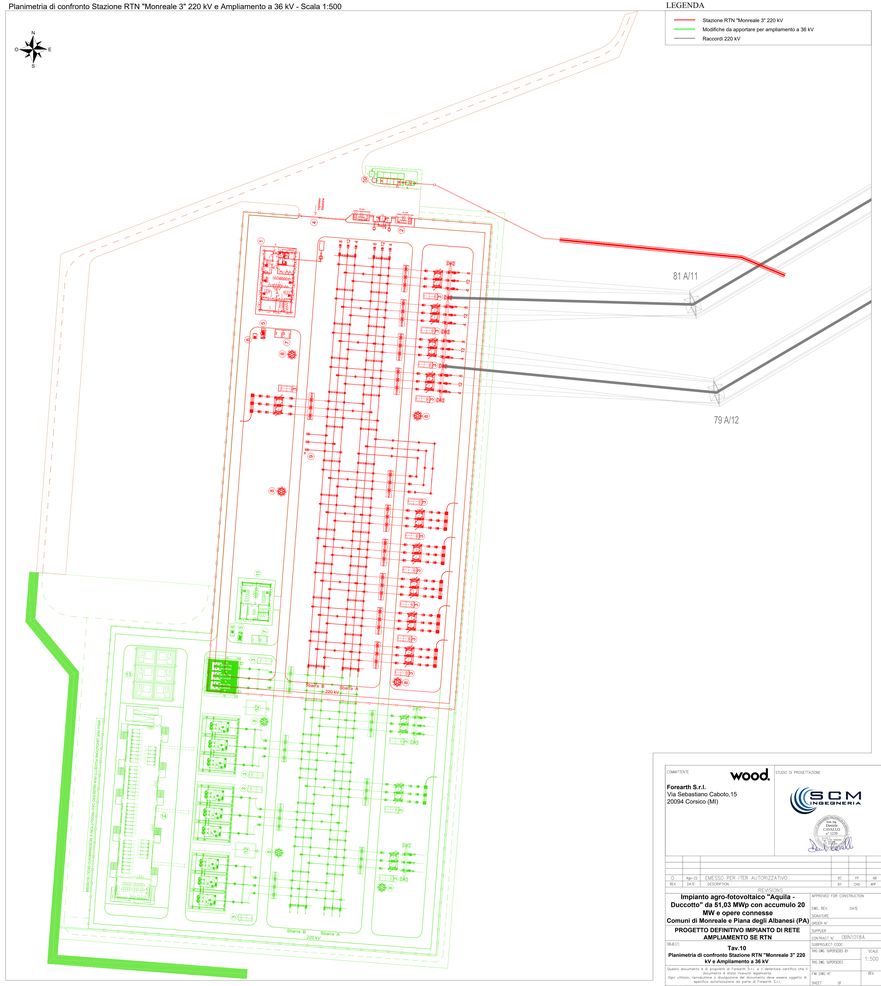

LEGENDA

- Stazione RTN "Monreale 3" 220 kV
- Modifiche da apportare per ampliamento a 36 kV
- Raccordi 220 kV

COMMITTENTE

wood.

Forearth S.r.l.
Via Sebastiano Caboto,15
20094 Corsico (MI)

STUDIO DI PROGETTAZIONE

SCM INGEGNERIA

REV.	DATE	DESCRIPTION	BY	CHK	APP.
0	Apr-23	EMESSO PER ITER AUTORIZZATIVO	SI	FF	MI

Impianto agro-fotovoltaico "Aquila - Duccotto" da 51,03 MWp con accumulo 20 MW e opere connesse
Comuni di Monreale e Piana degli Albanesi (PA)
PROGETTO DEFINITIVO IMPIANTO DI RETE
AMPLIAMENTO SE RTN

SHEET: **Tav.10**
Planimetria di confronto Stazione RTN "Monreale 3" 220 kV e Ampliamento a 36 kV

APPROVED FOR CONSTRUCTION
DWG. REV. DATE
SIGNATURE
PAPER N°
SUPPLIER
CONTRACT N° ODIN/OTEA
SUBPROJECT CODE
RE DWG. SUPPORTED BY
SCALE 1:500
RE DWG. SUPPORTED
RE DWG N°
REV.
SHEET N°

Questo documento è di proprietà di Forearth S.r.l. e deve essere restituito che ne richieda la restituzione. Ogni utilizzo, riproduzione o divulgazione del documento deve essere oggetto di specifica autorizzazione da parte di Forearth S.r.l.

CAD FILE NAME:

841x2100