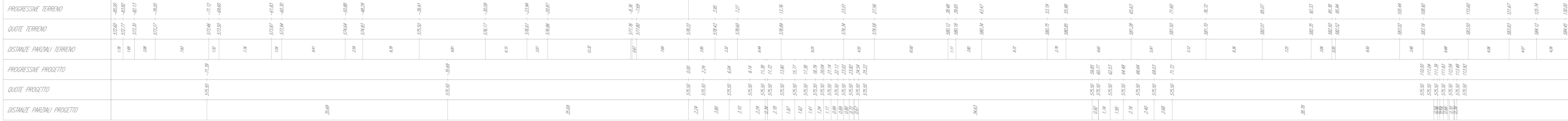
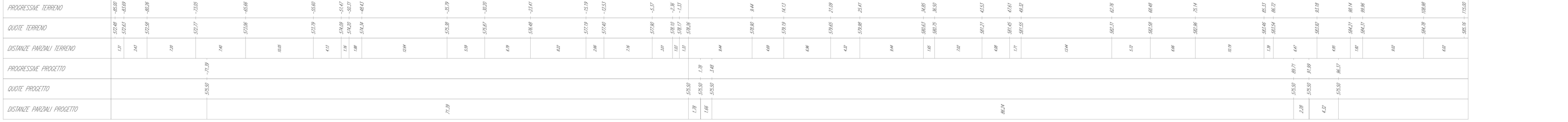


TRACCIATO - ASSE 1 RTN  
Sezione 1  
Progressiva: 0+325.00  
Scala: 1:200  
Quota di riferimento: 570.00



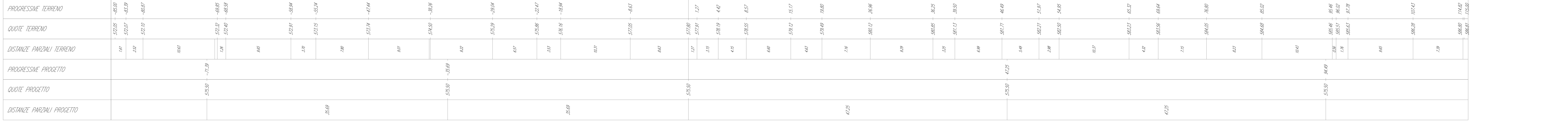
Stato: terreno			
Miscela	Area (m²)	Volume (m³)	Vol. Com. (m³)
Sabbia	42.38	807.38	807.38
Seno	498.25	895.52	895.52
Albano	0.15	3.02	3.02
Fondazione stradale	37.04	740.85	740.85
Miscelabilizzato	7.41	148.17	148.17
Comuto	0.00	0.00	0.00

TRACCIATO - ASSE 1 RTN  
Sezione 2  
Progressiva: 0+350.00  
Scala: 1:200  
Quota di riferimento: 570.00



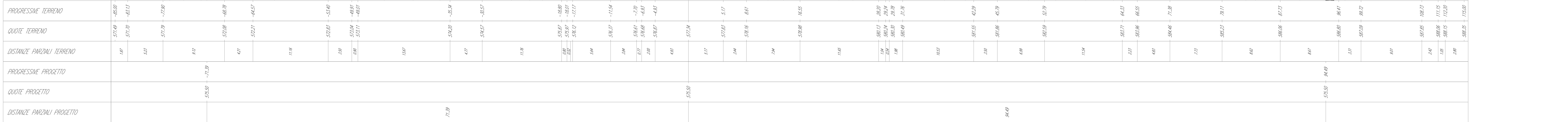
Stato: terreno			
Miscela	Area (m²)	Volume (m³)	Vol. Com. (m³)
Sabbia	32.81	782.39	782.39
Seno	438.27	835.27	835.27
Albano	0.03	3.39	3.39
Fondazione stradale	28.14	688.29	688.29
Miscelabilizzato	5.67	142.06	142.06
Comuto	0.00	0.00	0.00

TRACCIATO - ASSE 1 RTN  
Sezione 3  
Progressiva: 0+375.00  
Scala: 1:200  
Quota di riferimento: 570.00



Stato: terreno			
Miscela	Area (m²)	Volume (m³)	Vol. Com. (m³)
Sabbia	88.51	1758.64	1758.64
Seno	413.21	882.40	882.40
Albano	788.36	1462.07	1462.07
Fondazione stradale	82.34	1646.80	1646.80
Miscelabilizzato	16.58	329.50	329.50
Comuto	0.00	0.00	0.00

TRACCIATO - ASSE 1 RTN  
Sezione 4  
Progressiva: 0+400.00  
Scala: 1:200  
Quota di riferimento: 570.00



Stato: terreno			
Miscela	Area (m²)	Volume (m³)	Vol. Com. (m³)
Sabbia	88.88	1726.67	1726.67
Seno	443.18	866.38	866.38
Albano	778.17	1432.12	1432.12
Fondazione stradale	82.34	1638.38	1638.38
Miscelabilizzato	16.58	329.50	329.50
Comuto	0.00	0.00	0.00

COMITENTE  
**Foreach S.r.l.**  
Via Sebastiano Caboto, 15  
20094 Corsico (MI)

STUDIO DI PROGETTAZIONE  
**INGENIA**

---

O	App-22	EMESSO PER ITER AUTORIZZATIVO	DC	FP	AP
REV	DATE	DESCRIPTION	BY	CHK	APP
REVISIONS					
APPROVED FOR CONSTRUCTION					
<b>Impianto agro-fotovoltaico "Aquila - Duccotto" da 51,03 MWP con accumulo 20 MW e opere connesse</b> <b>Comuni di Monreale e Piana degli Albanesi (PA)</b> <b>PROGETTO DEFINITIVO IMPIANTO DI RETE AMPLIAMENTO SE RTN</b>			DATE ORDER N° SUPPLIER CONTRACT N° OBNI018A SUBPROJECT CODE FIM DMC N° SHEET OF		
Oggetto: <b>Tav.27c</b> <b>Studio plano-altimetrico - Sezioni Asse 1(Sez. 1 - 4)</b>					
Questo documento è di proprietà di Forearth S.r.l. e il destinatario certifica che il documento è stato ricevuto legalmente. Ogni utilizzo, riproduzione o circolazione del Documento deve essere oggetto di specifico autorizzazione da parte di Forearth S.r.l.					
CAD FILE NAME:					