



REGIONE PUGLIA



REGIONE BASILICATA



COMUNE DI ASCOLI S.



COMUNE DI MELFI

PROGETTO PER LA REALIZZAZIONE E L'ESERCIZIO DELLE OPERE DI CONNESSIONE COMUNI AI PRODUTTORI AVENTI CODICE PRATICA TERNA Id202000907 - Id202000762 - Id202000453 - Id202002462

**Comune di Ascoli Satriano, Provincia di Foggia, Regione Puglia
Comune di Melfi, Provincia di Potenza, Regione Basilicata**

PROGETTO DEFINITIVO

ELABORATO:

Elaborato di inquadramento del progetto rispetto agli strumenti urbanistici di Melfi (Sottostazione utente e cavidotto AT)

COMMITTENTE:

SCS Sviluppo 1 S.r.l.,
72017 - Ostuni (BR)
Via Ferdinando Ayroldi n.10
REA BR- 160061
PEC scssviluppo1@pec.it

PROGETTISTI ELABORATO:

SCS Sviluppo 1 S.r.l.,
72017 - Ostuni (BR)
Via Ferdinando Ayroldi n.10
REA BR- 160061
PEC scssviluppo1@pec.it



**SOGGETTI PROPONENTI
OPERE DI CONNESSIONE:**

LT 02 s.r.l.

**SOLE VERDE s.a.s.
della Praetorian s.r.l.**

VIRGINIA ENERGIA s.r.l.

SCS Sviluppo 1 s.r.l.

PROGETTAZIONE:

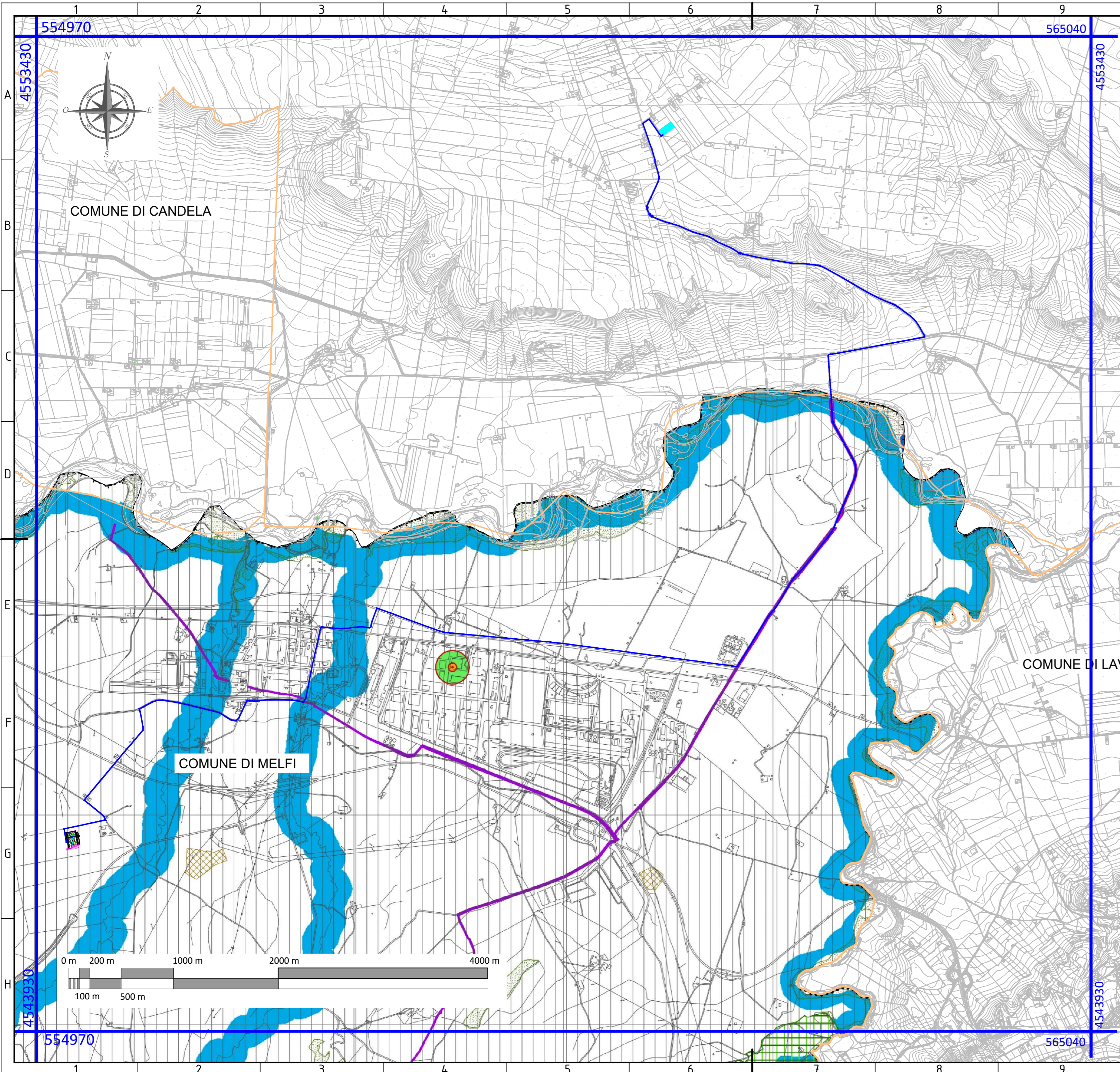


SCS Sviluppo 1 S.r.l.,
72017 - Ostuni (BR)
Via Ferdinando Ayroldi n.10
REA BR- 160061
PEC scssviluppo1@pec.it

CODIFICA INTERNA

SCS.DES.D.ENV.ITA.P.4631.149.01

REV.	DATA	SCALA	FORMATO	DESCRIZIONE REVISIONE	REDATTO	CONTROLLATO	APPROVATO
01	20/10/2022	1:25.000	A2	Revisione per il rilascio del benessere da parte di Terna	C.Capitanio	A. Martucci	A. Sergi
00	25/05/2021	1:25.000	A2	Prima emissione	C.Capitanio	A. Martucci	A. Sergi



554970 565040 4553430 4543930

LEGENDA

- SOTTOSTAZIONE UTENTE (S.S.U.)
- CAVIDOTTO INTERRATO AT S.S.U-Ampliamento SE Melfi
- IPOTESI AREA AMPLIAMENTO SE MELFI
- LIMITI COMUNALI

COMUNE DI MELFI
VINCOLI E AREE SOGGETTE A TUTELA
(territorio comunale)

- FIUMI, TORRENTI, CORSI D'ACQUA, ISCRITTI NEGLI ELENCHI DELLE ACQUE PUBBLICHE, E LE RELATIVE SPONDE O PIEDI DEGLI ARGINI PER UNA FASCIA DI 150m CIASCUNA (D.Lgs 42/04 art.142 lett. c)
- TRATTURI TUTELATI (D.M. 22/12/1983)
- VINCOLI ARCHEOLOGICI (D.Lgs 42/04 art.142 lett. m)
- VINCOLO PER LE ENERGIE ALTERNATIVE (D.C.C. n14/13)
- VINCOLO IDROGEOLOGICO (R.D. n.3267 1923)

RISCHI DI INCIDENTE RILEVANTE
Zone di danno

- ZONA DI ATTENZIONE (AREA CON DANNI GENERALMENTE NON GRAVI A SOGGETTI PARTICOLARMENTE VULNERABILI - 160m)

RETE NATURA 2000

- ZONE A PROTEZIONE SPECIALE (Direttiva 2009/147/CE "Uccelli")
- SITI DI INTERESSE COMUNITARIO (Direttiva 92/43/CEE)

RISCHIO IDROGEOLOGICO (AdB Puglia aggiornamento 2015)

- MEDIA (MP)

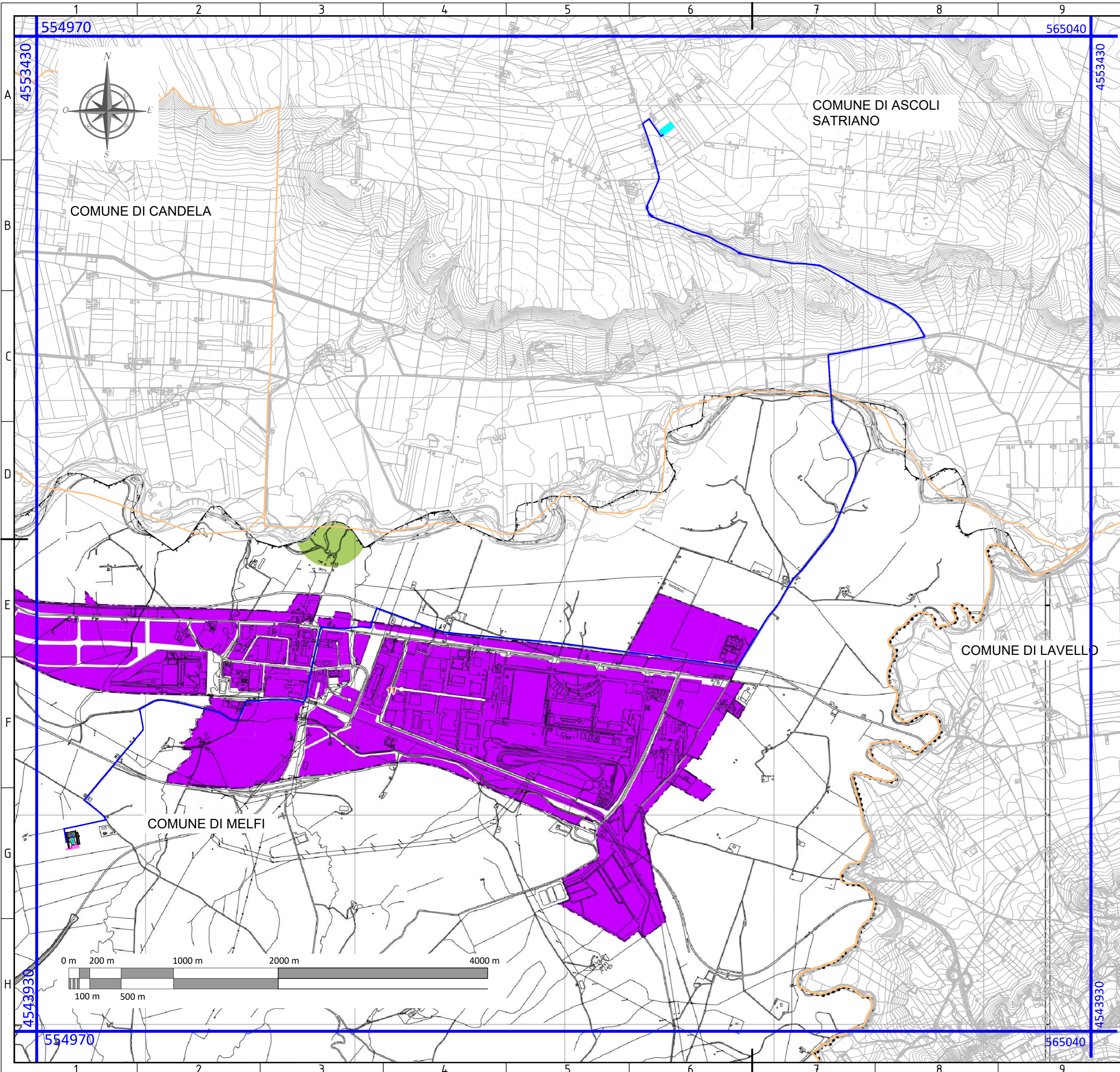
NOTA In legenda sono riportate solo le componenti della carta del "Regolamento Urbanistico Melfi" ricadenti nell'area di inquadramento.

Inquadramento del progetto rispetto agli strumenti urbanistici di Melfi
Scala: 1:25.000
Tavola: 3/5
Formato: A2





FONTE: <http://www.sit.puglia.it/>
FONTE: <http://valutazioneambientale.regione.basilicata.it/>
Sistema di Riferimento: UTM-WGS84, FUSO 33N

0 m 200 m 1000 m 2000 m 4000 m
100 m 500 m

554970 565040 4543930 4553430





LEGENDA

-  SOTTOSTAZIONE UTENTE (S.S.U.)
-  CAVIDOTTO INTERRATO AT S.S.U-Ampliamento SE Melfi
-  IPOTESI AREA AMPLIAMENTO SE MELFI
-  LIMITI COMUNALI


COMUNE DI MELFI

ZONE PER ATTIVITA' PRODUTTIVE

ZONE PER ATTIVITA' PRIMARIE

-  ZONA AGRICOLA - E
-  EP - AGRICOLA PRODUTTIVA

ZONE PER ATTIVITA' SECONDARIE

-  DE - INDUSTRIE O ARTIGIANATO ESISTENTE

NOTA: In legenda sono riportate solo le componenti della carta del "Regolamento Urbanistico Melfi" ricadenti nell'area di inquadramento.

Inquadramento del progetto rispetto agli strumenti urbanistici di Melfi
 Scala: 1:25.000
 Tavola: 2/2
 Formato: A2

FONTE: <https://www.sit.puglia.it/>
 FONTE: <http://valutazioneambientale.regione.basilicata.it/>
 Sistema di Riferimento: UTM-WGS84, FUSO 33N