










Legenda

-  Area di ubicazione impianto
-  Percorso del cavidotto MT 30 kV Interrato - Lunghezza = circa 11 Km.
-  Percorso del cavidotto AT 150 kV Interrato - Lunghezza = circa 880 m.
-  Nuova stazione satellite da realizzare della Sottostazione 380/150 kV esistente denominata "Deliceto"
-  Sottostazione 30/150 kV condivisa da realizzare
-  Linea elettrica aerea 150 kV " Deliceto-Ascoli Satriano CP"
-  Confine comunale

Legenda Aree vincolate

-  Area SIC - IT9110032 - "Valle del Cervaro e Bosco dell'Incoronata"
-  Area SIC - IT9110033 - "Accadia Deliceto"

 **REGIONE PUGLIA**
 **PROVINCIA DI FOGGIA**

 **COMUNE DI CASTELLUCCIO DEI SAURI (FG)**
 **COMUNE DI DELICETO (FG)**

OGGETTO:
PROGETTO DEFINITIVO PER LA REALIZZAZIONE DI UN IMPIANTO AGRO-FOTOVOLTAICO NELLA LOCALITA' "CATENACCIO" DEL COMUNE DI CASTELLUCCIO DEI SAURI (FG) DELLA POTENZA DI PICCO IN DC PARI A 75.053,04 kWp e MASSIMA IN IMMISIONE IN AC PARI A 55.000 KW E RELATIVE OPERE DI CONNESSIONE UBICATE NEL COMUNE DI DELICETO (FG)

ELABORATO N.	NOME ELABORATO:	SCALA
E02	LAYOUT DI PROGETTO RISPETTO DALLE AREE NATURALI PROTETTE SIC-ZPS-IBA-RAMSAR-PARCHI NAZIONALI E REGIONALI	1:25.000

COMMITTENTE CATENACCIO SOLAR PARK S.R.L. VIA ATHENA N.29 84047 - CAPACCIO PAESTUM P.IVA 06055400656	FIRMA E TIMBRO IL TECNICO 	PROGETTAZIONE E COORDINAMENTO  Via Athena, 29 Cap 84047 Capaccio Paestum P.Iva 04596750655 Ing. Giovanni Marsicano
---	---	---

SPAZIO RISERVATO AGLI ENTI

Aggiornamenti	N°	Data	Cod. Strmg	Nome File	Eseguito da	Approvato da
	Rev 0	GIUGNO 2022	202100644	MMIT_CSD_E02	Ing Giovanni Marsicano	Ing. Giovanni Marsicano