Stralcio tavola A1 del PTCP della Provincia di Foggia

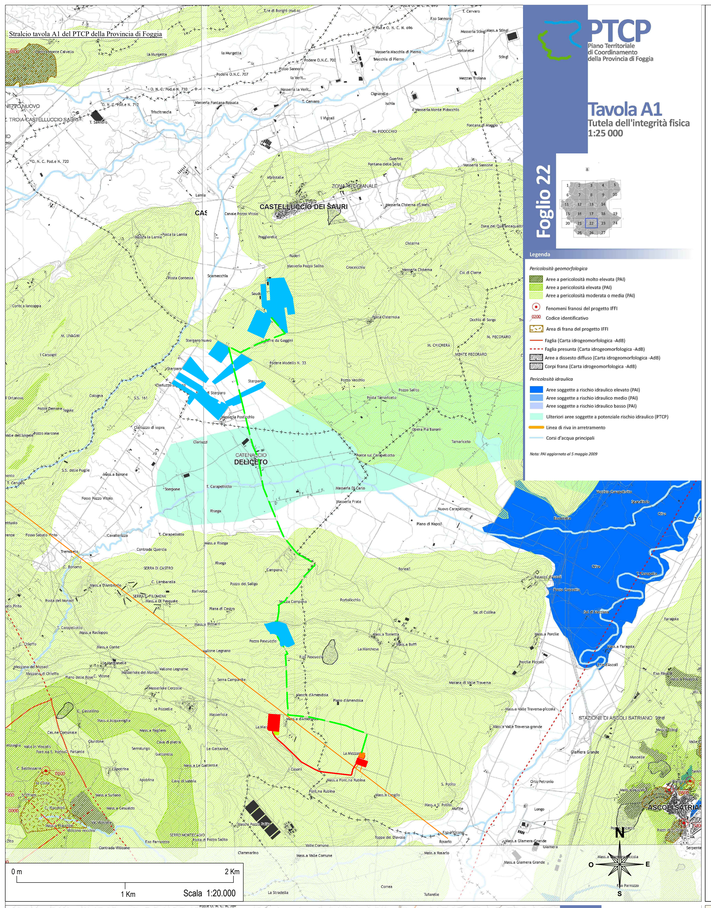

Tavole S1 del PTCP della Provincia di Foggia

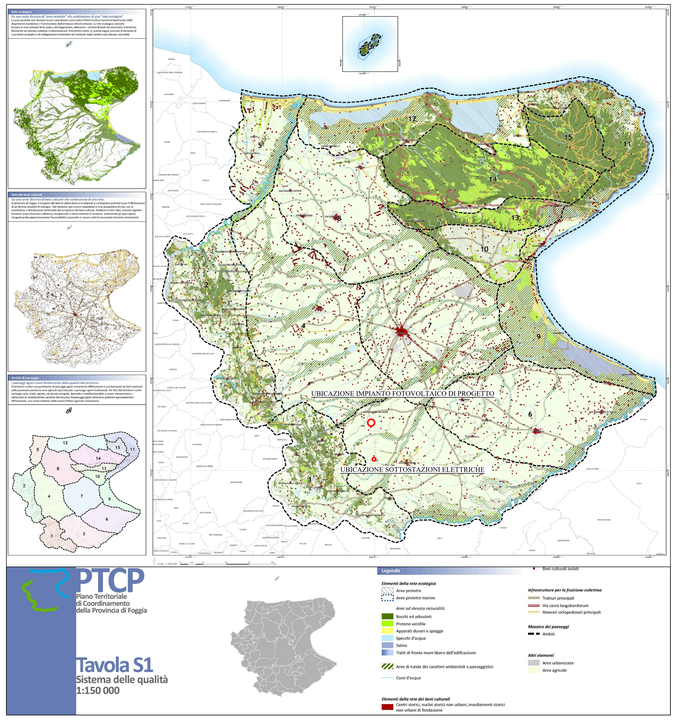

Tavole S2 del PTCP della Provincia di Foggia

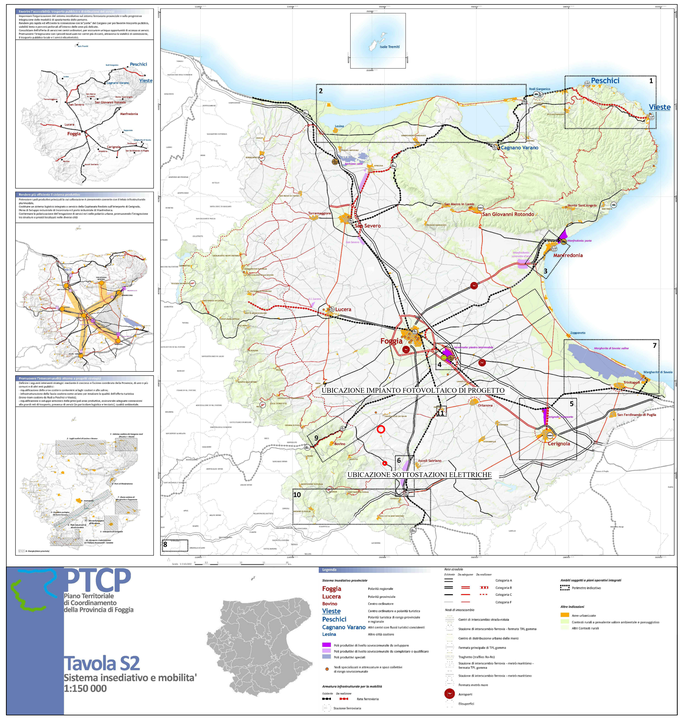

Stralcio tavola B2 del PTCP della Provincia di Foggia

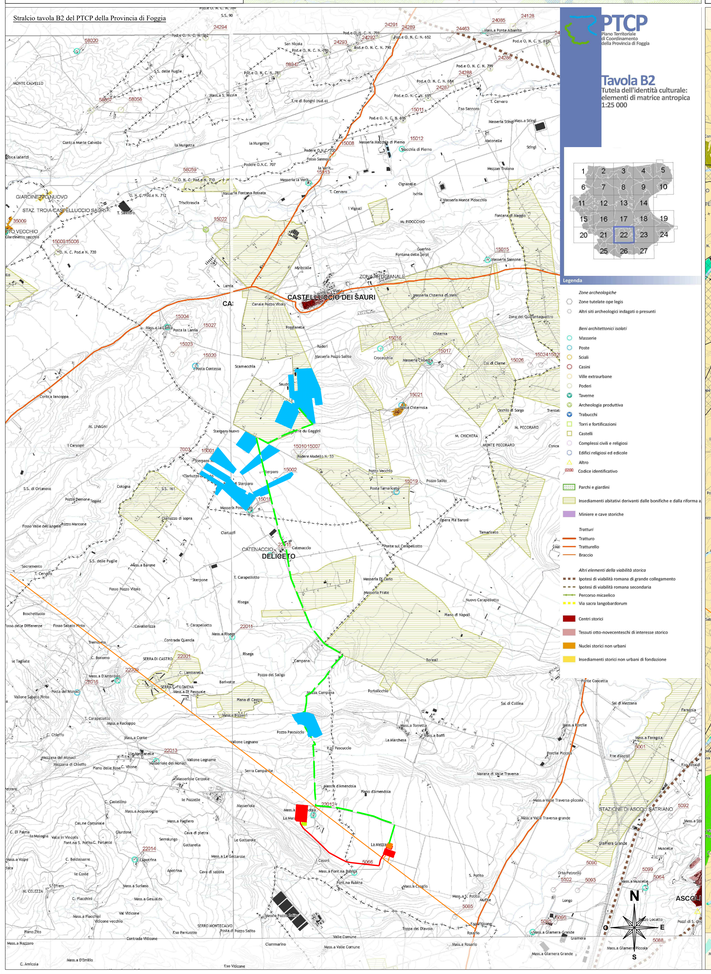

Stralcio tavola B1 del PTCP della Provincia di Foggia

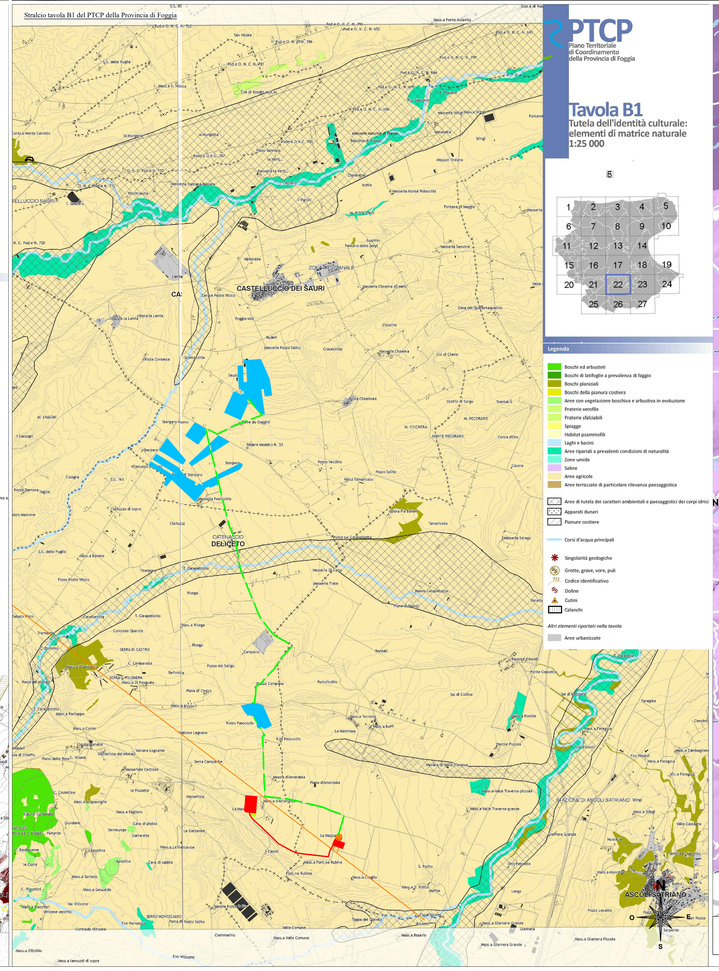

Stralcio tavola A2 del PTCP della Provincia di Foggia

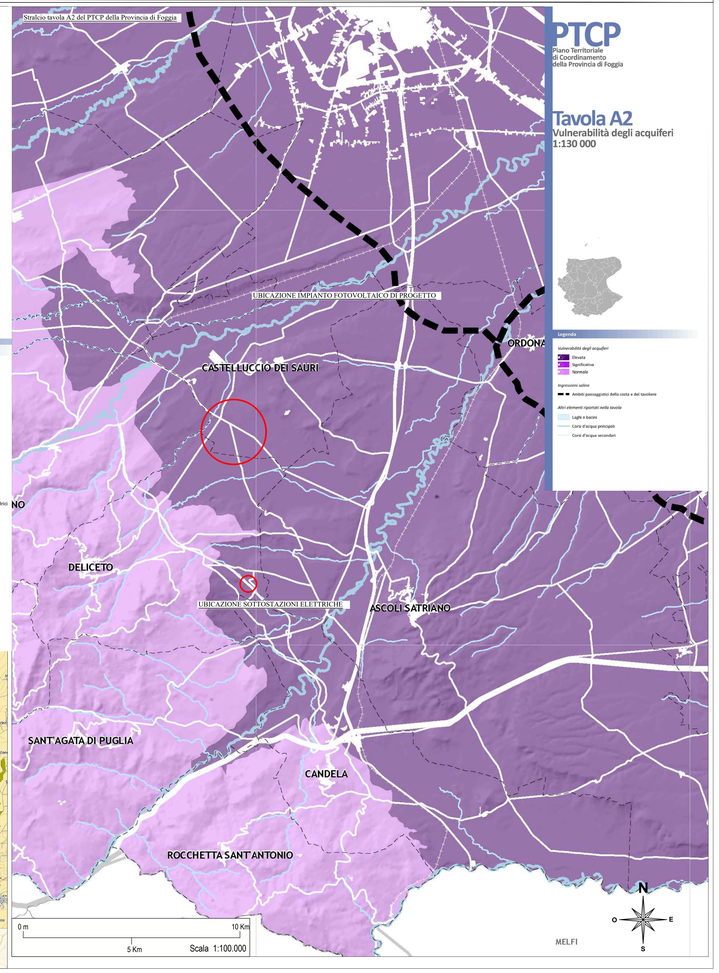

Legenda

- Area di ubicazione impianto
- Percorso del cavidotto MT 30 kV Interrato - Lunghezza = circa 11 Km.
- Percorso del cavidotto AT 150 kV Interrato - Lunghezza = circa 880 m.
- Nuova stazione satellite da realizzare della Sottostazione 380/150 kV esistente denominata "Deliceto"
- Sottostazione 30/150 kV condivisa da realizzare
- Linea elettrica aerea 150 kV " Deliceto-Ascoli Satriano CP"
- Percorso cavo di collegamento della stazione satellite da realizzare alla Stazione di Deliceto 380/150 kV esistente

REGIONE PUGLIA

PROVINCIA DI FOGGIA

COMUNE DI CASTELLUCCIO DEI SAURI (FG)

COMUNE DI DELICETO (FG)

OGGETTO:

PROGETTO DEFINITIVO PER LA REALIZZAZIONE DI UN IMPIANTO AGRO-FOTOVOLTAICO NELLA LOCALITA' "CATENACCIO" DEL COMUNE DI CASTELLUCCIO DEI SAURI (FG) DELLA POTENZA DI PICCO IN DC PARI A 75.053,04 KWp e MASSIMA IN IMMISIONE IN AC PARI A 55.000 KW E RELATIVE OPERE DI CONNESSIONE UBICATE NEL COMUNE DI DELICETO (FG)

ELABORATO N.	NOME ELABORATO:	SCALA
E03	Layout di progetto rispetto al PTCP della Provincia di Foggia	1:40.000 1:100.000

COMMITTENTE

CATENACCIO SOLAR PARK S.R.L.
VIALE FRANCESCO RESTELLI N. 3/7
20124 - MILANO
P.IVA 06055400656

FIRMA E TIMBRO IL TECNICO

Dott. Ing. Giovanni Marsicano Iscritto all'Ordine degli Ingegneri della Provincia di Foggia n. 1134

PROGETTAZIONE E COORDINAMENTO

M.E. Free Srl
Via Athena 29
Cap 84047 Capaccio Paestum
P.Iva 04596750655
Ing. Giovanni Marsicano

SPAZIO RISERVATO AGLI ENTI

Aggiornamenti	N°	Data	Cod. Stmg	Nome File	Eseguito da	Approvato da
	Rev 0	GIUGNO 2022	202100644	MMIT_CSD_E03	Ing.Giovanni Marsicano	Ing.Giovanni Marsicano