INSERIMENTO SU PIANO URBANISTICO COMUNE DI CASTELLUCCIO DEI SAURI (FG)

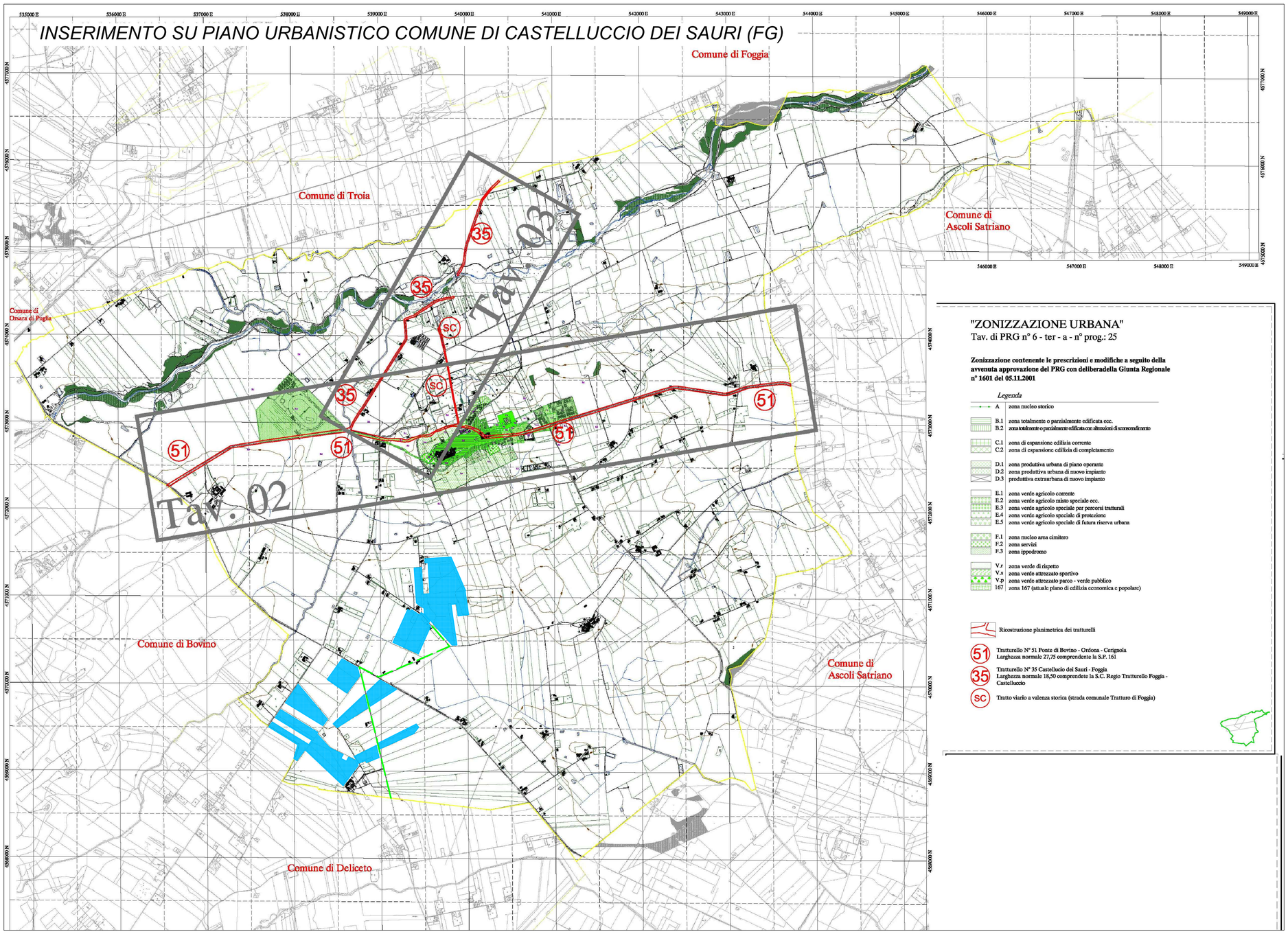

"ZONIZZAZIONE URBANA"
Tav. di PRG n° 6 - ter - a - n° prog.: 25

Zonizzazione contenente le prescrizioni e modifiche a seguito della avvenuta approvazione del PRG con deliberadella Giunta Regionale n° 1601 del 05.11.2001

Legenda

- A — zona nucleo storico
- B.1 — zona totalmente o parzialmente edificata ecc.
- B.2 — zona totalmente o parzialmente edificata con alterazioni di sconcendimento
- C.1 — zona di espansione edilizia corrente
- C.2 — zona di espansione edilizia di completamento
- D.1 — zona produttiva urbana di piano operante
- D.2 — zona produttiva urbana di nuovo impianto
- D.3 — produttiva extraurbana di nuovo impianto
- E.1 — zona verde agricolo corrente
- E.2 — zona verde agricolo misto speciale ecc.
- E.3 — zona verde agricolo speciale per percorsi tratturali
- E.4 — zona verde agricolo speciale di protezione
- E.5 — zona verde agricolo speciale di futura riserva urbana
- F.1 — zona nucleo area cimitero
- F.2 — zona servizi
- F.3 — zona ippodromo
- V.r — zona verde di rispetto
- V.s — zona verde attrezzato sportivo
- V.p — zona verde attrezzato parco - verde pubblico
- 167 — zona 167 (attuale piano di edilizia economica e popolare)

Ricostruzione planimetrica dei tratturelli

- 51 — Tratturello N° 51 Ponte di Bovino - Ordona - Cerignola. Larghezza normale 27,75 comprendente la S.P. 161
- 35 — Tratturello N° 35 Castellucio dei Sauri - Foggia. Larghezza normale 18,50 comprendete la S.C. Regio Tratturello Foggia - Castelluccio
- SC — Tratto viario a valenza storica (strada comunale Tratturo di Foggia)

Legenda

- Area di ubicazione impianto
- Percorso del cavidotto MT 30 kV Interrato - Lunghezza = circa 11 Km.
- Percorso del cavidotto AT 150 kV Interrato - Lunghezza = circa 880 m.
- Nuova stazione satellite da realizzare della Sottostazione 380/150 kV esistente denominata "Deliceto"
- Sottostazione 30/150 kV condivisa da realizzare
- Linea elettrica aerea 150 kV " Deliceto-Ascoli Satriano CP"
- Confine comunale
- Cavo di collegamento alla SE esistente di Deliceto
- Sottostazione 380/150 kV esistente denominata "Deliceto"

INSERIMENTO SUL PIANO URBANISTICO COMUNE DI DELICETO (FG)

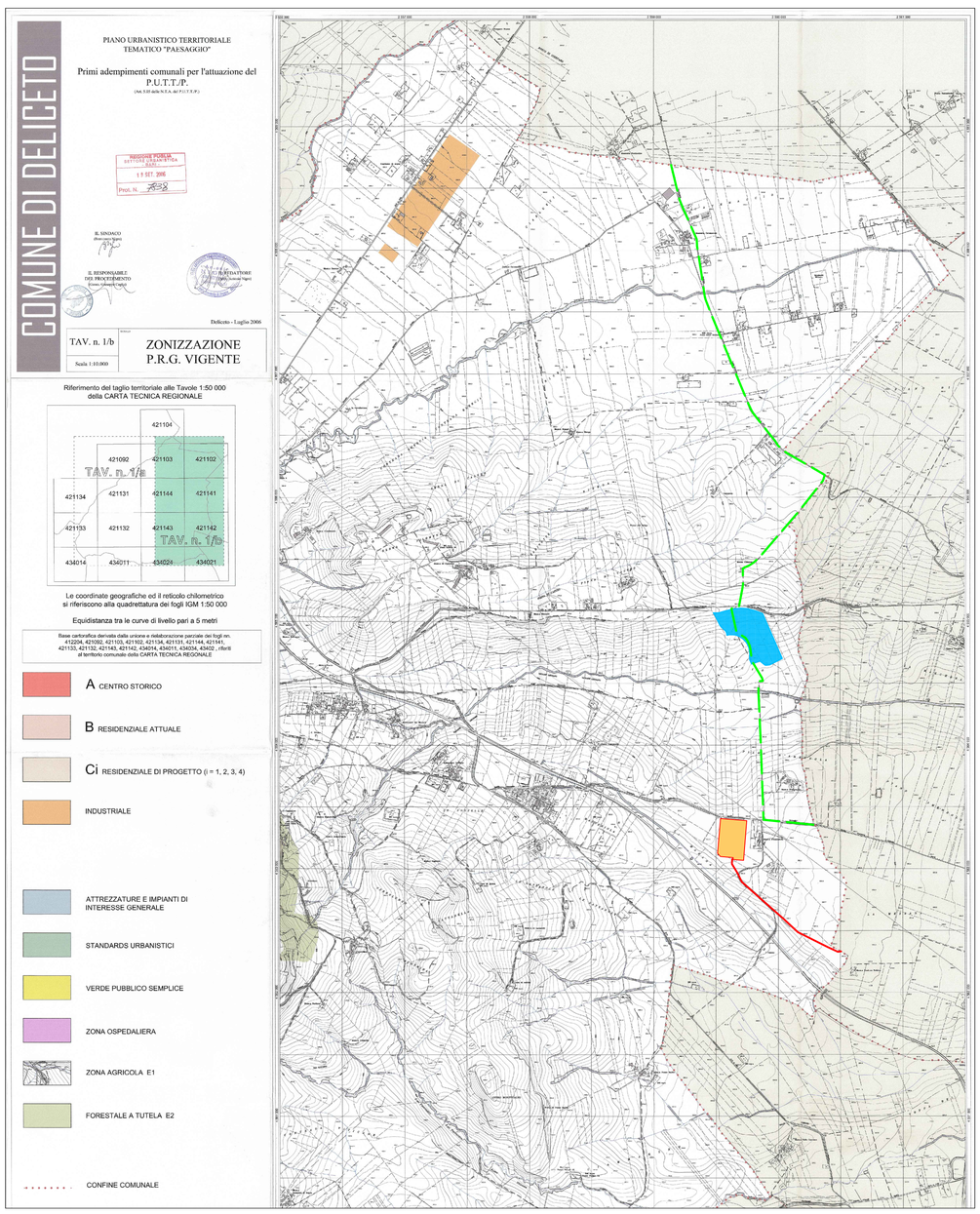

INSERIMENTO SUL PIANO URBANISTICO COMUNE DI ASCOLI SATRIANO (FG)

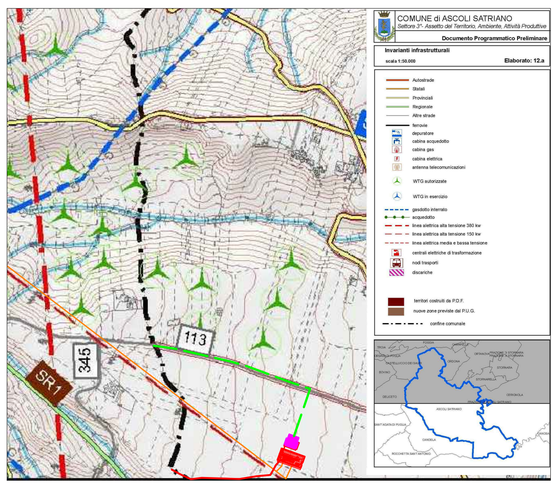

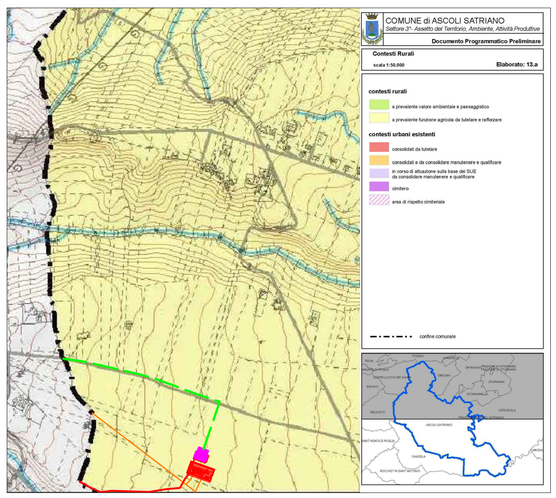

REGIONE PUGLIA
PROVINCIA DI FOGGIA
COMUNE DI CASTELLUCCIO DEI SAURI (FG)
COMUNE DI DELICETO (FG)

OGGETTO:

PROGETTO DEFINITIVO PER LA REALIZZAZIONE DI UN IMPIANTO AGRO-FOTOVOLTAICO NELLA LOCALITA' "CATENACCIO" DEL COMUNE DI CASTELLUCCIO DEI SAURI (FG) DELLA POTENZA DI PICCO IN DC PARI A 75.053,04 KWp e MASSIMA IN IMMISIONE IN AC PARI A 55.000 KW E RELATIVE OPERE DI CONNESSIONE UBICATE NEL COMUNE DI DELICETO (FG)

ELABORATO N.	NOME ELABORATO:	SCALA
E06	COMPATIBILITA' DEL LAYOUT CON PIANI URBANISTICI COMUNALI VIGENTI	1:25.000

COMMITTENTE

CATENACCIO SOLAR PARK S.R.L.
VIA ATHENA N.29
84047-CAPACCIO PAESTUM
P.IVA 06055400656

FIRMA E TIMBRO IL TECNICO

ORDINE DEGLI INGEGNERI PROV. SALERNO Ing. Giovanni Marsicano 5124

PROGETTAZIONE E COORDINAMENTO

M.E. Free Srl
Via Athena,29
Cap 84047 Capaccio Paestum
P.Iva 04596750655
Ing. Giovanni Marsicano

SPAZIO RISERVATO AGLI ENTI

Aggiornamenti	N°	Data	Cod. Stmg	Nome File	Eseguito da	Approvato da
	Rev 0	GIUGNO 2022	202100644	MMIT_CSD_E06	Ing.Giovanni Marsicano	Ing.Giovanni Marsicano