



REGIONE PUGLIA



PROVINCIA DI FOGGIA



COMUNE DI CASTELLUCCIO DEI SAURI (FG)



COMUNE DI DELICETO (FG)

OGGETTO:

PROGETTO DEFINITIVO PER LA REALIZZAZIONE DI UN IMPIANTO AGRO-FOTOVOLTAICO NELLA LOCALITA' "CATENACCIO" DEL COMUNE DI CASTELLUCCIO DEI SAURI (FG) DELLA POTENZA DI PICCO IN DC PARI A 75.053,04 KWp e MASSIMA IN IMMISIONE IN AC PARI A 55.000 KW E RELATIVE OPERE DI CONNESSIONE UBICATE NEL COMUNE DI DELICETO (FG)

ELABORATO N.

G02

NOME ELABORATO:

PIANO PARTICELLARE DI ESPROPRIO - GRAFICI

SCALA

1:4.000

COMMITTENTE

CATENACCIO SOLAR PARK S.R.L.

VIA ATHENA N.29
84047 - CAPACCIO PAESTUM
P.IVA 06055400656

FIRMA E TIMBRO
IL TECNICO



PROGETTAZIONE E
COORDINAMENTO



M.E. Free Srl

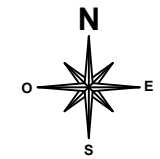
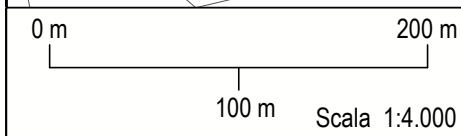
Via Athena, 29
Cap 84047 Capaccio Paestum
P.Iva 04596750655
Ing. Giovanni Marsicano

SPAZIO RISERVATO AGLI ENTI

Aggiornamenti	N°	Data	Cod. Stmg	Nome File	Eseguito da	Approvato da
		Rev 0	GIUGNO 2022	202100644	MMIT_CSD_G02	Ing. Giovanni Marsicano



Legenda
Tipologia di area da espropriare

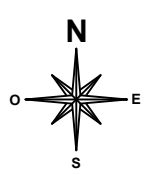
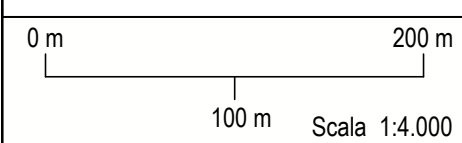
- Occupazione temporanea
- Servitù Cavidotto interrato





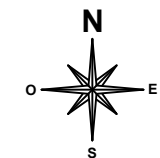
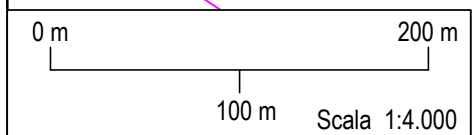
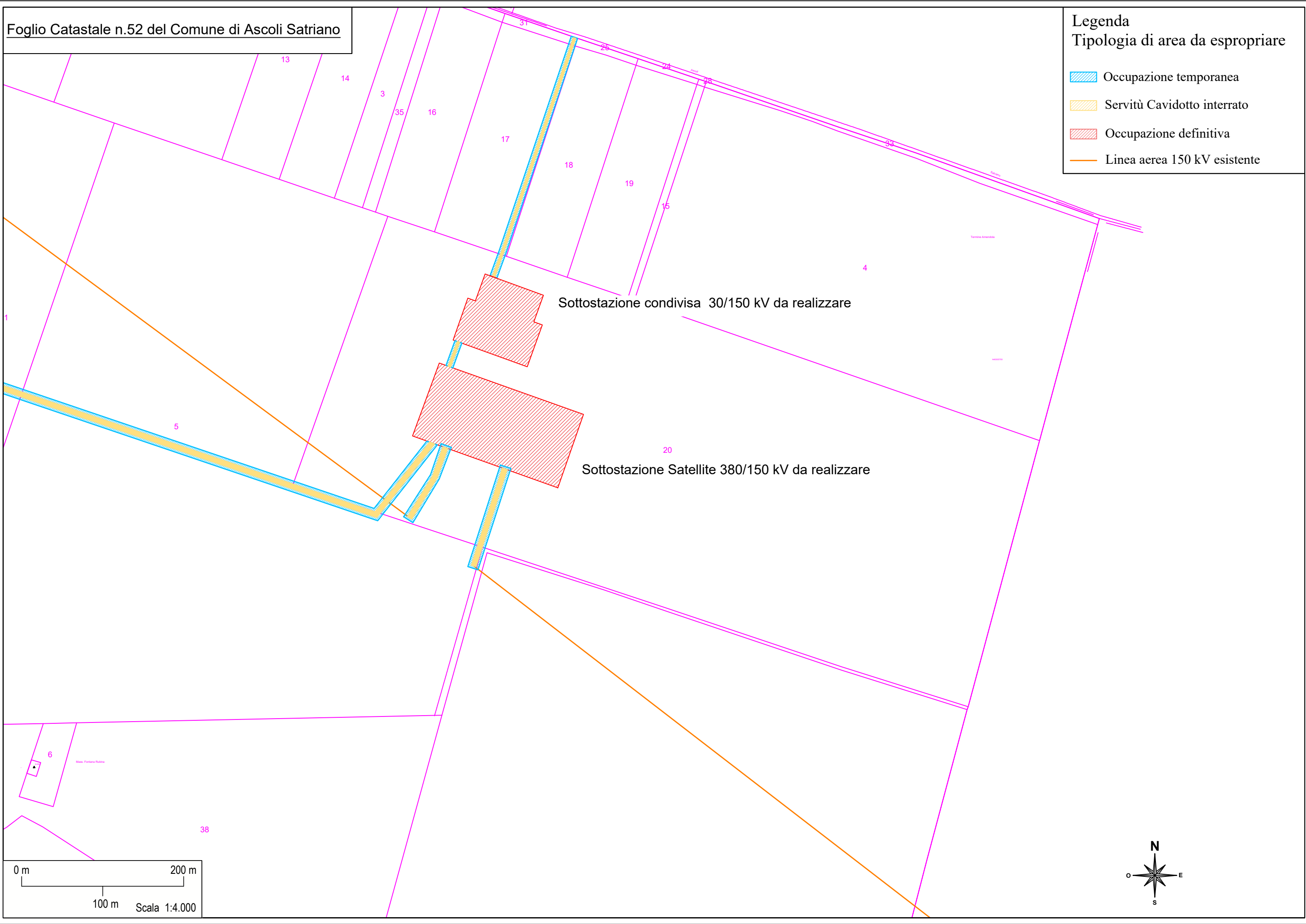
Legenda
Tipologia di area da espropriare

-  Occupazione temporanea
-  Servitù Cavidotto interrato



Legenda
Tipologia di area da espropriare

- Occupazione temporanea
- Servitù Cavidotto interrato
- Occupazione definitiva
- Linea aerea 150 kV esistente



Legenda
Tipologia di area da espropriare

- Occupazione temporanea
- Servitù Cavidotto interrato

