



REGIONE PUGLIA



PROVINCIA DI FOGGIA



COMUNE DI CASTELLUCCIO DEI SAURI (FG)



COMUNE DI DELICETO (FG)

**OGGETTO:**

PROGETTO DEFINITIVO PER LA REALIZZAZIONE DI UN IMPIANTO AGRO-FOTOVOLTAICO NELLA LOCALITA' "CATENACCIO" DEL COMUNE DI CASTELLUCCIO DEI SAURI (FG) DELLA POTENZA DI PICCO IN DC PARI A 75.053,04 KWp e MASSIMA IN IMMISIONE IN AC PARI A 55.000 KW E RELATIVE OPERE DI CONNESSIONE UBICATE NEL COMUNE DI DELICETO (FG)

ELABORATO N.  M01	NOME ELABORATO:  CERTIFICATI DI DESTINAZIONE URBANISTICA (CDU) DELLE PARTICELLE INTERESSATE DAL PROGETTO	SCALA
-------------------------	--	-------

COMMITTENTE

**CATENACCIO SOLAR PARK S.R.L.**

VIA ATHENA N.29  
84047 - CAPACCIO PAESTUM  
P.IVA 06055400656

FIRMA E TIMBRO  
IL TECNICO



PROGETTAZIONE E  
COORDINAMENTO



Via Athena,29  
Cap 84047 Capaccio Paestum  
P.Iva 04596750655  
Ing. Giovanni Marsicano

SPAZIO RISERVATO AGLI ENTI

Aggiornamenti	N°	Data	Cod. Stmg	Nome File	Eseguito da	Approvato da
	Rev 0	GIUGNO 2022	202100644	MMIT_CSD_M01	Ing.Giovanni Marsicano	Ing.Giovanni Marsicano



**COMUNE DI CASTELLUCCIO DEI SAURI**  
Provincia di Foggia



**SETTORE TECNICO**

**CERTIFICATO DI DESTINAZIONE URBANISTICA N. 1675**

**Vista** la domanda presentata in data 23-05-2022 dal Sig. MARSICANO Giovanni Amm. Unico ME FREE SRL, registrata al prot. n. 2876, intesa ad ottenere la certificazione di destinazione urbanistica delle particelle sotto elencate;

**Vista** la documentazione catastale allegata alla predetta domanda;

**Visto** il Piano Regolatore Generale vigente, approvato con Delibera di Consiglio Regionale n. 1601 del 05/11/2001;

**Visti** gli artt. 107 e 109 del Decreto legislativo 18 agosto 2000, n. 267;

**Visto** il Piano di Bacino per l'Assetto Idrogeologico (PAI), aggiornato alla seduta del 31 luglio 2009, n. 39 del registro delle deliberazioni e successivi aggiornamenti;

**Visto** il R.D. del 30/12/1923 n. 3267, in materia dei vincoli idrogeologici;

**Vista** la deliberazione n. 176 del 16 febbraio 2015, pubblicata sul BURP n. 40 del 23.03.2015, con la quale la Giunta Regionale ha approvato il Piano Paesaggistico Territoriale della Regione Puglia;

**Vista** la deliberazione di Giunta Regionale, con la deliberazione n. 240 del 08.03.2016, pubblicata sul BURP n. 32 del 22/03/2016, con la quale ha approvato alcuni aggiornamenti e rettifiche degli elaborati del Piano Paesaggistico Territoriale Regionale, ai sensi dell'art. 104 e dell'art. 108 delle Norme Tecniche di Attuazione, e successive modifiche ed integrazioni.

**Visti** gli atti d'ufficio.

**CERTIFICA**

che il terreno distinto al catasto di questo comune ha la seguente destinazione urbanistica:

**Foglio n. 18 - Mappale n. 272**

incluso per il 100 % nella Maglia Urbanistica denominata P.R.G. - ZONA E1 interessato dal vincolo PPTR - Ambito paesaggistico - Ambito "Tavoliere" interessato dal vincolo PPTR - Ambito paesaggistico - Figura 3.5

**Foglio n. 18 - Mappale n. 37**

incluso per il 100 % nella Maglia Urbanistica denominata P.R.G. - ZONA E1 interessato dal vincolo PPTR - Ambito paesaggistico - Ambito "Tavoliere" interessato dal vincolo PPTR - Ambito paesaggistico - Figura 3.5

**Foglio n. 18 - Mappale n. 93**

incluso per il 100 % nella Maglia Urbanistica denominata P.R.G. - ZONA E1 interessato dal vincolo PPTR - Ambito paesaggistico - Ambito "Tavoliere" interessato dal vincolo PPTR - Ambito paesaggistico - Figura 3.5

**Foglio n. 18 - Mappale n. 92**

incluso per il 100 % nella Maglia Urbanistica denominata P.R.G. - ZONA E1 interessato dal vincolo PPTR - Ambito paesaggistico - Ambito "Tavoliere" interessato dal vincolo PPTR - Ambito paesaggistico - Figura 3.5

**Foglio n. 18 - Mappale n. 10**

incluso per il 100 % nella Maglia Urbanistica denominata P.R.G. - ZONA E1 interessato dal vincolo PPTR - Ambito paesaggistico - Ambito "Tavoliere" interessato dal vincolo PPTR - Ambito paesaggistico - Figura 3.5

**Foglio n. 18 - Mappale n. 299**

incluso per il 100 % nella Maglia Urbanistica denominata P.R.G. - ZONA E1  
interessato dal vincolo PPTR - Ambito paesaggistico - Ambito "Tavoliere"  
interessato dal vincolo PPTR - Ambito paesaggistico - Figura 3.5

**Foglio n. 18 - Mappale n. 470**

incluso per il 100 % nella Maglia Urbanistica denominata P.R.G. - ZONA E1  
interessato dal vincolo PPTR - Ambito paesaggistico - Ambito "Tavoliere"  
interessato dal vincolo PPTR - Ambito paesaggistico - Figura 3.5  
interessato dal vincolo PPTR - 6.3.1 UCP Area rispetto siti storico culturali

**Foglio n. 18 - Mappale n. 16**

incluso per il 100 % nella Maglia Urbanistica denominata P.R.G. - ZONA E1  
interessato dal vincolo PPTR - Ambito paesaggistico - Ambito "Tavoliere"  
interessato dal vincolo PPTR - Ambito paesaggistico - Figura 3.5  
interessato dal vincolo PPTR - 6.3.1 UCP Area rispetto siti storico culturali

**Foglio n. 18 - Mappale n. 69**

incluso per il 100 % nella Maglia Urbanistica denominata P.R.G. - ZONA E1  
interessato dal vincolo PPTR - Ambito paesaggistico - Ambito "Tavoliere"  
interessato dal vincolo PPTR - Ambito paesaggistico - Figura 3.5  
interessato dal vincolo PPTR - 6.3.1 UCP Area rispetto siti storico culturali

con le seguenti specifiche tecnico - amministrative:

**ZONA OMOGENEA "E1" - Verde agricolo corrente**

Area produttiva, agricola e forestale.

Disposizioni comuni alle Zone E.

Il territorio agricolo comprende l'insieme delle aree produttive destinate all'attività agricola e forestale e dei manufatti edilizi stabilmente connaturati al fondo (capitale agrario).

In questo territorio ogni trasformazione degli edifici esistenti diversa dalla manutenzione ordinaria e straordinaria ed ogni costruzione di nuovi edifici è riservata agli agricoltori a titolo principale ai sensi dell'art. 12 della legge 9/05/1975 n. 153 o al proprietario, purché motivata da esigenze riconducibili alla conduzione del fondo.

L'intero territorio agricolo è articolato nelle seguenti zone, individuate nella Tavola 4.1:

Zona E1: Verde agricolo corrente;

Zona E2: Verde agricolo misto speciale per attività di servizio ed attività turistiche - agrituristiche;

Zona E3: Verde agricolo speciale per percorsi tratturali;

Zona E4: Verde agricolo speciale di protezione;

Zona E5: Verde agricolo speciale di futura riserva urbana.

Le presenti Norme disciplinano in via generale l'attività edilizia nel territorio agricolo e dettano prescrizioni per le singole

Zone.

Prescrizioni riferite agli articoli ivi specificati delle Norme tecniche Esecutive:

Art. 31 - Nuove costruzioni: edifici murali ad uso abitativo;

Art. 32 - Nuove costruzioni: annessi agricoli;

Art. 33 - Nuove costruzioni: impianti pubblici;

Art. 34 - Interventi su costruzioni esistenti con destinazione agricola;

Art. 35 - Interventi su costruzioni esistenti non più destinate a fini agricoli;

Art. 36 - Attività di trasformazione di prodotti agricoli - allevamenti.

Disposizioni particolari sottozona E1.

La Zona E1 comprende le aree agricole correnti, esterne al centro abitato e non altrimenti regolate dal P.R.G.

Nella Zona E1 sono consentiti gli interventi indicati negli articoli 31, 32, 33, 34, 35 e 36.

Gli insediamenti di cui al 2° comma devono ottemperare alle seguenti disposizioni:

a) il lotto minimo di intervento non può essere inferiore a mq. 10.000 e deve essere formato da un unico appezzamento, anche se frazionato in più particelle catastali; non è consentito, per raggiungere la superficie del lotto minimo, asservire aree di terreno non confinanti;

b) la concessione edilizia è sempre onerosa, anche per i coltivatori diretti, quando, per questi ultimi, non si rientri nelle prescrizioni di cui all' articolo 31;

c) il rilascio della concessione, che avviene con la procedura stabilita al Titolo IV del regolamento Edilizio, è subordinato alla monetizzazione delle opere di urbanizzazione secondaria ed al pagamento del costo di costruzione, nella misura dovuta secondo le vigenti disposizioni, nonché al pagamento od esecuzione di tutte le opere di urbanizzazione primaria



occorrenti, anche se di importo superiore a quello normalmente determinato dalle norme in vigore. Le prescrizioni edilizie per detti interventi sono le seguenti:

- indice massimo di fabbricabilità fondiaria (Iff): 0,03 mc./mq., compresi gli edifici preesistenti destinati ad abitazioni di qualsiasi tipo;
- rapporto di copertura (Rc): 0,025;
- altezza massima: mt. 7,80;
- distanza dai confini (Dc): mt. 10,00;
- distanza da fabbricati (Df): mt. 10,00;
- distanza dalle strade (Ds): mt. 10,00 e comunque nel rispetto del nuovo Codice della Strada.

**R.P. - PPTR - Ambito paesaggistico - Ambito "Tavoliere"**

PPTR approvato dalla Regione Puglia con delibera di Giunta Regionale n. 176 del 16 febbraio 2015. Pubblicazione BURP n. 40 del 23 marzo 2015. Aggiornamento alla deliberazione di Giunta Regionale n. 240 del 08.03.2016 e deliberazione di Giunta Regionale n. 1162 del 26.07.2016, con la quale ha approvato aggiornamenti e rettifiche degli elaborati del Piano Paesaggistico Territoriale Regionale.

Ambito paesaggistico - Ambito "Tavoliere"

Norme Tecniche di Attuazione - Capo I - Ambiti paesaggistici - Art. 36

Identificazione territoriale per le caratteristiche paesaggistiche, con il perseguimento della qualità paesaggistica e specifiche normative d'uso.

Ambito individuato attraverso la valutazione integrata di una pluralità di fattori:

- la conformazione storica della regione geografica;
- i caratteri dell'assetto idrogeomorfologico;
- i caratteri ambientali ed ecosistemici;
- le tipologie insediative: città, reti di città ed infrastrutture, strutture agrarie;
- l'insieme delle figure territoriali costitutive dei caratteri morfotopologici dei paesaggi;
- l'articolazione delle identità percettive dei paesaggi.

**R.P. - PPTR - Ambito paesaggistico - Figura 3.5**

PPTR approvato dalla Regione Puglia con delibera di Giunta Regionale n. 176 del 16 febbraio 2015. Pubblicazione BURP n. 40 del 23 marzo 2015. Aggiornamento alla deliberazione di Giunta Regionale n. 240 del 08.03.2016 e deliberazione di Giunta Regionale n. 1162 del 26.07.2016, con la quale ha approvato aggiornamenti e rettifiche degli elaborati del Piano Paesaggistico Territoriale Regionale.

Ambito paesaggistico - Figura 3.5 "Lucera e le serre dei Monti Dauni"

Ambito 3 / Tavoliere.

Sezione B.2.1.3 Descrizione strutturale della figura territoriale.

Sezione B.2.2.1 Trasformazioni in atto e vulnerabilità della figura territoriale.

**R.P. - PPTR - 6.3.1 UCP Area rispetto siti storico culturali**

PPTR approvato dalla Regione Puglia con delibera di Giunta Regionale n. 176 del 16 febbraio 2015. Pubblicazione BURP n. 40 del 23 marzo 2015. Aggiornamento alla deliberazione di Giunta Regionale n. 240 del 08.03.2016 e deliberazione di Giunta Regionale n. 1162 del 26.07.2016, con la quale ha approvato aggiornamenti e rettifiche degli elaborati del Piano Paesaggistico Territoriale Regionale.

6.3 - STRUTTURA ANTROPICA E STORICO - CULTURALE - 6.3.1 - Componenti culturali e insediative:

- definizione art. 74;
- disposizioni normative: art. 77 / art. 78.

UCP - Area di rispetto siti storico - culturali. Codice del Paesaggio: art. 143, co. 1, lett. e).

Norme Tecniche di Attuazione del PPTR:

- definizione: art. 76 - 2) a);
- disposizioni normative: misure di salvaguardia e utilizzazione;
- articolo: art. 81 co. 2 e 3.

Le predette particelle non sono gravate da uso civico.

Si rilascia a richiesta dell'interessato per gli usi consentiti dalla legge.

Castelluccio dei Sauri, li

IL FUNZIONARIO STRUTTORE  
GEOM. MICHELEDDO



IL RESPONSABILE SETTORE TECNICO  
ING. CATERINA ANGELIDO





**COMUNE DI CASTELLUCCIO DEI SAURI**  
Provincia di Foggia



**SETTORE TECNICO**

**CERTIFICATO DI DESTINAZIONE URBANISTICA N. 1641**

**Vista** la domanda presentata in data 18-11-2021 dal Sig. MARSICANO Giovanni, registrata al prot. n. 4982, intesa ad ottenere la certificazione di destinazione urbanistica delle particelle sotto elencate;

**Vista** la documentazione catastale allegata alla predetta domanda;

**Visto** il Piano Regolatore Generale vigente, approvato con Delibera di Consiglio Regionale n. 1601 del 05/11/2001;

**Visti** gli artt. 107 e 109 del Decreto legislativo 18 agosto 2000, n. 267;

**Visto** il Piano di Bacino per l'Assetto Idrogeologico (PAI), aggiornato alla seduta del 31 luglio 2009, n. 39 del registro delle deliberazioni e successivi aggiornamenti;

**Visto** il R.D. del 30/12/1923 n. 3267, in materia dei vincoli idrogeologici;

**Vista** la deliberazione n. 176 del 16 febbraio 2015, pubblicata sul BURP n. 40 del 23.03.2015, con la quale la Giunta Regionale ha approvato il Piano Paesaggistico Territoriale della Regione Puglia;

**Vista** la deliberazione di Giunta Regionale, con la deliberazione n. 240 del 08.03.2016, pubblicata sul BURP n. 32 del 22/03/2016, con la quale ha approvato alcuni aggiornamenti e rettifiche degli elaborati del Piano Paesaggistico Territoriale Regionale, ai sensi dell' art. 104 e dell'art. 108 delle Norme Tecniche di Attuazione, e successive modifiche ed integrazioni.

**Visti** gli atti d'ufficio.

**CERTIFICA**

che il terreno distinto al catasto di questo comune ha la seguente destinazione urbanistica:

**Foglio n. 15 - Mappale n. 111**

incluso per il 100 % nella Maglia Urbanistica denominata P.R.G. - ZONA E1  
interessato dal vincolo PPTR - Ambito paesaggistico - Ambito "Tavoliere"  
interessato dal vincolo PPTR - Ambito paesaggistico - Figura 3.5  
interessato dal vincolo AdB Puglia - PAI - PG1

**Foglio n. 15 - Mappale n. 127**

incluso per il 100 % nella Maglia Urbanistica denominata P.R.G. - ZONA E1  
interessato dal vincolo PPTR - Ambito paesaggistico - Ambito "Tavoliere"  
interessato dal vincolo PPTR - Ambito paesaggistico - Figura 3.5  
interessato dal vincolo AdB Puglia - PAI - PG1

**Foglio n. 15 - Mappale n. 156**

incluso per il 100 % nella Maglia Urbanistica denominata P.R.G. - ZONA E1  
interessato dal vincolo PPTR - Ambito paesaggistico - Ambito "Tavoliere"  
interessato dal vincolo PPTR - Ambito paesaggistico - Figura 3.5  
interessato dal vincolo AdB Puglia - PAI - PG1

**Foglio n. 15 - Mappale n. 157**

incluso per il 100 % nella Maglia Urbanistica denominata P.R.G. - ZONA E1  
interessato dal vincolo PPTR - Ambito paesaggistico - Ambito "Tavoliere"  
interessato dal vincolo PPTR - Ambito paesaggistico - Figura 3.5  
interessato dal vincolo AdB Puglia - PAI - PG1

**Foglio n. 15 - Mappale n. 158**

incluso per il 100 % nella Maglia Urbanistica denominata P.R.G. - ZONA E1  
interessato dal vincolo PPTR - Ambito paesaggistico - Ambito "Tavoliere"











Norme Tecniche di Attuazione - Capo I - Ambiti paesaggistici - Art. 36

Identificazione territoriale per le caratteristiche paesaggistiche, con il perseguimento della qualità paesaggistica e specifiche normative d'uso.

Ambito individuato attraverso la valutazione integrata di una pluralità di fattori:

- la conformazione storica della regione geografica;
- i caratteri dell'assetto idrogeomorfologico;
- i caratteri ambientali ed ecosistemici;
- le tipologie insediative: città, reti di città ed infrastrutture, strutture agrarie;
- l'insieme delle figure territoriali costitutive dei caratteri morfotipologici dei paesaggi;
- l'articolazione delle identità percettive dei paesaggi.

**R.P. - PPTR - Ambito paesaggistico - Figura 3.5**

PPTR approvato dalla Regione Puglia con delibera di Giunta Regionale n. 176 del 16 febbraio 2015. Pubblicazione BURP n. 40 del 23 marzo 2015. Aggiornamento alla deliberazione di Giunta Regionale n. 240 del 08.03.2016 e deliberazione di Giunta Regionale n. 1162 del 26.07.2016, con la quale ha approvato aggiornamenti e rettifiche degli elaborati del Piano Paesaggistico Territoriale Regionale.

Ambito paesaggistico - Figura 3.5 "Lucera e le serre dei Monti Dauni"

Ambito 3 / Tavoliere.

Sezione B.2.1.3 Descrizione strutturale della figura territoriale.

Sezione B.2.2.1 Trasformazioni in atto e vulnerabilità della figura territoriale.

**AdB PAI -> PG1: area a media e moderata pericolosità geomorfologica**

Autorità di Bacino per la Puglia / L.R. 9 dicembre 2002, n. 19. Deliberazione del Comitato istituzionale n. 39 del 30/11/2005 e successive modificazioni ed integrazioni.


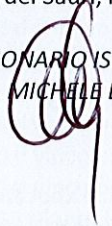
Le predette particelle non sono gravate da uso civico.

Si rilascia a richiesta dell'interessato per gli usi consentiti dalla legge.

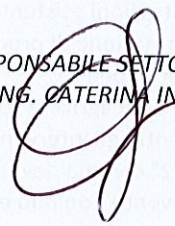
Castelluccio dei Sauri, li

25/11/2014

IL FUNZIONARIO ISTRUTTORE  
GEOM. MICHELE DOTO



IL RESPONSABILE SETTORE TECNICO  
ING. CATERINA INGELIDO







**COMUNE DI CASTELLUCCIO DEI SAURI**  
Provincia di Foggia



**SETTORE TECNICO**

CERTIFICATO DI DESTINAZIONE URBANISTICA N. 1634

**Vista** la domanda presentata in data 20-09-2021 dal Sig. MARSICANO Giovanni, registrata al prot. n. **3922**, intesa ad ottenere la certificazione di destinazione urbanistica delle particelle sotto elencate;

**Vista** la documentazione catastale allegata alla predetta domanda;

**Visto** il Piano Regolatore Generale vigente, approvato con Delibera di Consiglio Regionale n. 1601 del 05/11/2001;

**Visti** gli artt. 107 e 109 del Decreto legislativo 18 agosto 2000, n. 267;

**Visto** il Piano di Bacino per l'Assetto Idrogeologico (PAI), aggiornato alla seduta del 31 luglio 2009, n. 39 del registro delle deliberazioni e successivi aggiornamenti;

**Visto** il R.D. del 30/12/1923 n. 3267, in materia dei vincoli idrogeologici;

**Vista** la deliberazione n. 176 del 16 febbraio 2015, pubblicata sul BURP n. 40 del 23.03.2015, con la quale la Giunta Regionale ha approvato il Piano Paesaggistico Territoriale della Regione Puglia;

**Vista** la deliberazione di Giunta Regionale, con la deliberazione n. 240 del 08.03.2016, pubblicata sul BURP n. 32 del 22/03/2016, con la quale ha approvato alcuni aggiornamenti e rettifiche degli elaborati del Piano Paesaggistico Territoriale Regionale, ai sensi dell'art. 104 e dell'art. 108 delle Norme Tecniche di Attuazione, e successive modifiche ed integrazioni.

**Visti** gli atti d'ufficio.

CERTIFICA

che il terreno distinto al catasto di questo comune ha la seguente destinazione urbanistica:

**Foglio n. 15 - Mappale n. 214**

incluso per il 100 % nella Maglia Urbanistica denominata P.R.G. - ZONA E1  
interessato dal vincolo PPTR - Ambito paesaggistico - Ambito "Tavoliere"  
interessato dal vincolo PPTR - Ambito paesaggistico - Figura 3.5  
interessato dal vincolo AdB Puglia - PAI - PG1

**Foglio n. 15 - Mappale n. 215**

incluso per il 100 % nella Maglia Urbanistica denominata P.R.G. - ZONA E1  
interessato dal vincolo PPTR - Ambito paesaggistico - Ambito "Tavoliere"  
interessato dal vincolo PPTR - Ambito paesaggistico - Figura 3.5  
interessato dal vincolo AdB Puglia - PAI - PG1

**Foglio n. 15 - Mappale n. 47**

incluso per il 100 % nella Maglia Urbanistica denominata P.R.G. - ZONA E1  
interessato dal vincolo PPTR - Ambito paesaggistico - Ambito "Tavoliere"  
interessato dal vincolo PPTR - Ambito paesaggistico - Figura 3.5  
interessato dal vincolo AdB Puglia - PAI - PG1

**Foglio n. 15 - Mappale n. 49**

incluso per il 100 % nella Maglia Urbanistica denominata P.R.G. - ZONA E1  
interessato dal vincolo PPTR - Ambito paesaggistico - Ambito "Tavoliere"  
interessato dal vincolo PPTR - Ambito paesaggistico - Figura 3.5  
interessato dal vincolo AdB Puglia - PAI - PG1

**Foglio n. 15 - Mappale n. 219**







**Foglio n. 15 - Mappale n. 64**

incluso per il 100 % nella Maglia Urbanistica denominata P.R.G. - ZONA E1  
interessato dal vincolo PPTR - Ambito paesaggistico - Ambito "Tavoliere"  
interessato dal vincolo PPTR - Ambito paesaggistico - Figura 3.5  
interessato dal vincolo AdB Puglia - PAI - PG1  
interessato dal vincolo PPTR - 6.1.1 UCP Versanti pendenza magg. 20%

**Foglio n. 15 - Mappale n. 110**

incluso per il 100 % nella Maglia Urbanistica denominata P.R.G. - ZONA E1  
interessato dal vincolo PPTR - Ambito paesaggistico - Ambito "Tavoliere"  
interessato dal vincolo PPTR - Ambito paesaggistico - Figura 3.5  
interessato dal vincolo AdB Puglia - PAI - PG1

**Foglio n. 15 - Mappale n. 126**

incluso per il 100 % nella Maglia Urbanistica denominata P.R.G. - ZONA E1  
interessato dal vincolo PPTR - Ambito paesaggistico - Ambito "Tavoliere"  
interessato dal vincolo PPTR - Ambito paesaggistico - Figura 3.5  
interessato dal vincolo AdB Puglia - PAI - PG1

**Foglio n. 15 - Mappale n. 204**

incluso per il 100 % nella Maglia Urbanistica denominata P.R.G. - ZONA E1  
interessato dal vincolo PPTR - Ambito paesaggistico - Ambito "Tavoliere"  
interessato dal vincolo PPTR - Ambito paesaggistico - Figura 3.5  
interessato dal vincolo AdB Puglia - PAI - PG1

con le seguenti specifiche tecnico - amministrative:

**ZONA OMOGENEA "E1" - Verde agricolo corrente**

Area produttiva, agricola e forestale.

Disposizioni comuni alle Zone E.

Il territorio agricolo comprende l'insieme delle aree produttive destinate all'attività agricola e forestale e dei manufatti edilizi stabilmente connaturati al fondo (capitale agrario).

In questo territorio ogni trasformazione degli edifici esistenti diversa dalla manutenzione ordinaria e straordinaria ed ogni costruzione di nuovi edifici è riservata agli agricoltori a titolo principale ai sensi dell'art. 12 della legge 9/05/1975 n. 153 o al proprietario, purché motivata da esigenze riconducibili alla conduzione del fondo.

L'intero territorio agricolo è articolato nelle seguenti zone, individuate nella Tavola 4.1:

Zona E1: Verde agricolo corrente;

Zona E2: Verde agricolo misto speciale per attività rade di servizio ed attività turistiche - agrituristiche;

Zona E3: Verde agricolo speciale per percorsi tratturali;

Zona E4: Verde agricolo speciale di protezione;

Zona E5: Verde agricolo speciale di futura riserva urbana.

Le presenti Norme disciplinano in via generale l'attività edilizia nel territorio agricolo e dettano prescrizioni per le singole Zone.

Prescrizioni riferite agli articoli ivi specificati delle Norme tecniche Esecutive:

Art. 31 - Nuove costruzioni: edifici murali ad uso abitativo;

Art. 32 - Nuove costruzioni: annessi agricoli;

Art. 33 - Nuove costruzioni: impianti pubblici;

Art. 34 - Interventi su costruzioni esistenti con destinazione agricola;

Art. 35 - Interventi su costruzioni esistenti non più destinate a fini agricoli;

Art. 36 - Attività di trasformazione di prodotti agricoli - allevamenti.

Disposizioni particolari sottozona E1.

La Zona E1 comprende le aree agricole correnti, esterne al centro abitato e non altrimenti regolate dal P.R.G.

Nella Zona E1 sono consentiti gli interventi indicati negli articoli 31, 32, 33, 34, 35 e 36.

Gli insediamenti di cui al 2° comma devono ottemperare alle seguenti disposizioni:

a) il lotto minimo di intervento non può essere inferiore a mq. 10.000 e deve essere formato da un unico appezzamento, anche se frazionato in più particelle catastali; non è consentito, per raggiungere la superficie del lotto minimo, asservire aree di terreno non confinanti;

b) la concessione edilizia è sempre onerosa, anche per i coltivatori diretti, quando, per questi ultimi, non si rientri nelle prescrizioni di cui all' articolo 31;



c) il rilascio della concessione, che avviene con la procedura stabilita al Titolo IV del regolamento Edilizio, è subordinato alla monetizzazione delle opere di urbanizzazione secondaria ed al pagamento del costo di costruzione, nella misura dovuta secondo le vigenti disposizioni, nonché al pagamento od esecuzione di tutte le opere di urbanizzazione primaria occorrenti, anche se di importo superiore a quello normalmente determinato dalle norme in vigore.

Le prescrizioni edilizie per detti interventi sono le seguenti:

- indice massimo di fabbricabilità fondiaria (Iff): 0,03 mc./mq., compresi gli edifici preesistenti destinati ad abitazioni di qualsiasi tipo;
- rapporto di copertura (Rc): 0,025;
- altezza massima: mt. 7,80;
- distanza dai confini (Dc): mt. 10,00;
- distanza da fabbricati (Df): mt. 10,00;
- distanza dalle strade (Ds): mt. 10,00 e comunque nel rispetto del nuovo Codice della Strada.

#### **R.P. - PPTR - Ambito paesaggistico - Ambito "Tavoliere"**

PPTR approvato dalla Regione Puglia con delibera di Giunta Regionale n. 176 del 16 febbraio 2015. Pubblicazione BURP n. 40 del 23 marzo 2015. Aggiornamento alla deliberazione di Giunta Regionale n. 240 del 08.03.2016 e deliberazione di Giunta Regionale n. 1162 del 26.07.2016, con la quale ha approvato aggiornamenti e rettifiche degli elaborati del Piano Paesaggistico Territoriale Regionale.

Ambito paesaggistico - Ambito "Tavoliere"

Norme Tecniche di Attuazione - Capo I - Ambiti paesaggistici - Art. 36

Identificazione territoriale per le caratteristiche paesaggistiche, con il perseguimento della qualità paesaggistica e specifiche normative d'uso.

Ambito individuato attraverso la valutazione integrata di una pluralità di fattori:

- la conformazione storica della regione geografica;
- i caratteri dell'assetto idrogeomorfologico;
- i caratteri ambientali ed ecosistemici;
- le tipologie insediative: città, reti di città ed infrastrutture, strutture agrarie;
- l'insieme delle figure territoriali costitutive dei caratteri morfotipologici dei paesaggi;
- l'articolazione delle identità percettive dei paesaggi.

#### **R.P. - PPTR - Ambito paesaggistico - Figura 3.5**

PPTR approvato dalla Regione Puglia con delibera di Giunta Regionale n. 176 del 16 febbraio 2015. Pubblicazione BURP n. 40 del 23 marzo 2015. Aggiornamento alla deliberazione di Giunta Regionale n. 240 del 08.03.2016 e deliberazione di Giunta Regionale n. 1162 del 26.07.2016, con la quale ha approvato aggiornamenti e rettifiche degli elaborati del Piano Paesaggistico Territoriale Regionale.

Ambito paesaggistico - Figura 3.5 "Lucera e le serre dei Monti Dauni"

Ambito 3 / Tavoliere.

Sezione B.2.1.3 Descrizione strutturale della figura territoriale.

Sezione B.2.2.1 Trasformazioni in atto e vulnerabilità della figura territoriale.

#### **AdB PAI -> PG1: area a media e moderata pericolosità geomorfologica**

Autorità di Bacino per la Puglia / L.R. 9 dicembre 2002, n. 19. Deliberazione del Comitato istituzionale n. 39 del 30/11/2005 e successive modificazioni ed integrazioni.

#### **R.P. - PPTR - 6.1.1 UCP Versanti pendenza magg. 20%**

PPTR approvato dalla Regione Puglia con delibera di Giunta Regionale n. 176 del 16 febbraio 2015. Pubblicazione BURP n. 40 del 23 marzo 2015. Aggiornamento alla deliberazione di Giunta Regionale n. 240 del 08.03.2016 e deliberazione di Giunta Regionale n. 1162 del 26.07.2016, con la quale ha approvato aggiornamenti e rettifiche degli elaborati del Piano Paesaggistico Territoriale Regionale.

6.1 - STRUTTURA IDRO-GEO-MORFOLOGICA - 6.1.1 - Componente geomorfologica:

- definizione art. 49;
  - disposizioni normative: art. 51 / art. 52.
- UCP - Versanti. Codice del Paesaggio: art. 143, co. 1, lett. e).
- Norme Tecniche di Attuazione del PPTR:
- definizione: art. 50 - 1);
  - disposizioni normative: misure di salvaguardia e utilizzazione;
  - articolo: 53.

Le predette particelle non sono gravate da uso civico.



Si rilascia a richiesta dell'interessato per gli usi consentiti dalla legge.

Castelluccio dei Sauri, li

04/10/2021

IL FUNZIONARIO ISTRUTTORE  
GEOM. MICHELE DOTO



IL RESPONSABILE SETTORE TECNICO  
ING. CATERINA ANGELIDO







## COMUNE DI CASTELLUCCIO DEI SAURI

Provincia di Foggia



### SETTORE TECNICO

CERTIFICATO DI DESTINAZIONE URBANISTICA N. 1616

**Vista** la domanda presentata in data 27-04-2021 dal Sig. MARSICANO Giovanni, registrata al prot. n. 1951, intesa ad ottenere la certificazione di destinazione urbanistica delle particelle sotto elencate;

**Vista** la documentazione catastale allegata alla predetta domanda;

**Visto** il Piano Regolatore Generale vigente, approvato con Delibera di Consiglio Regionale n. 1601 del 05/11/2001;

**Visti** gli artt. 107 e 109 del Decreto legislativo 18 agosto 2000, n. 267;

**Visto** il Piano di Bacino per l'Assetto Idrogeologico (PAI), aggiornato alla seduta del 31 luglio 2009, n. 39 del registro delle deliberazioni e successivi aggiornamenti;

**Visto** il R.D. del 30/12/1923 n. 3267, in materia dei vincoli idrogeologici;

**Vista** la deliberazione n. 176 del 16 febbraio 2015, pubblicata sul BURP n. 40 del 23.03.2015, con la quale la Giunta Regionale ha approvato il Piano Paesaggistico Territoriale della Regione Puglia;

**Vista** la deliberazione di Giunta Regionale, con la deliberazione n. 240 del 08.03.2016, pubblicata sul BURP n. 32 del 22/03/2016, con la quale ha approvato alcuni aggiornamenti e rettifiche degli elaborati del Piano Paesaggistico Territoriale Regionale, ai sensi dell'art. 104 e dell'art. 108 delle Norme Tecniche di Attuazione, e successive modifiche ed integrazioni.

**Visti** gli atti d'ufficio.

#### CERTIFICA

che il terreno distinto al catasto di questo comune ha la seguente destinazione urbanistica:

**Foglio n. 18 - Mappale n. 307**

incluso per il 100 % nella Maglia Urbanistica denominata P.R.G. - ZONA E1 interessato dal vincolo PPTR - Ambito paesaggistico - Ambito "Tavoliere" interessato dal vincolo PPTR - Ambito paesaggistico - Figura 3.5

**Foglio n. 18 - Mappale n. 158**

incluso per il 100 % nella Maglia Urbanistica denominata P.R.G. - ZONA E1 interessato dal vincolo PPTR - Ambito paesaggistico - Ambito "Tavoliere" interessato dal vincolo PPTR - Ambito paesaggistico - Figura 3.5

**Foglio n. 18 - Mappale n. 73**

incluso per il 100 % nella Maglia Urbanistica denominata P.R.G. - ZONA E1 interessato dal vincolo PPTR - Ambito paesaggistico - Ambito "Tavoliere" interessato dal vincolo PPTR - Ambito paesaggistico - Figura 3.5

**Foglio n. 18 - Mappale n. 272**

incluso per il 100 % nella Maglia Urbanistica denominata P.R.G. - ZONA E1 interessato dal vincolo PPTR - Ambito paesaggistico - Ambito "Tavoliere" interessato dal vincolo PPTR - Ambito paesaggistico - Figura 3.5

**Foglio n. 18 - Mappale n. 37**

incluso per il 100 % nella Maglia Urbanistica denominata P.R.G. - ZONA E1 interessato dal vincolo CATASTO - DIRITTO LIVELLARIO interessato dal vincolo PPTR - Ambito paesaggistico - Ambito "Tavoliere" interessato dal vincolo PPTR - Ambito paesaggistico - Figura 3.5

**Foglio n. 18 - Mappale n. 93**

incluso per il 100 % nella Maglia Urbanistica denominata P.R.G. - ZONA E1



interessato dal vincolo CATASTO - DIRITTO LIVELLARIO  
interessato dal vincolo PPTR - Ambito paesaggistico - Ambito "Tavoliere"  
interessato dal vincolo PPTR - Ambito paesaggistico - Figura 3.5

**Foglio n. 18 - Mappale n. 92**

incluso per il 100 % nella Maglia Urbanistica denominata P.R.G. - ZONA E1  
interessato dal vincolo CATASTO - DIRITTO LIVELLARIO  
interessato dal vincolo PPTR - Ambito paesaggistico - Ambito "Tavoliere"  
interessato dal vincolo PPTR - Ambito paesaggistico - Figura 3.5

**Foglio n. 18 - Mappale n. 10**

incluso per il 100 % nella Maglia Urbanistica denominata P.R.G. - ZONA E1  
interessato dal vincolo CATASTO - DIRITTO LIVELLARIO  
interessato dal vincolo PPTR - Ambito paesaggistico - Ambito "Tavoliere"  
interessato dal vincolo PPTR - Ambito paesaggistico - Figura 3.5

**Foglio n. 18 - Mappale n. 155**

incluso per il 100 % nella Maglia Urbanistica denominata P.R.G. - ZONA E1  
interessato dal vincolo PPTR - Ambito paesaggistico - Ambito "Tavoliere"  
interessato dal vincolo PPTR - Ambito paesaggistico - Figura 3.5

**Foglio n. 18 - Mappale n. 43**

incluso per il 100 % nella Maglia Urbanistica denominata P.R.G. - ZONA E1  
interessato dal vincolo PPTR - Ambito paesaggistico - Ambito "Tavoliere"  
interessato dal vincolo PPTR - Ambito paesaggistico - Figura 3.5  
interessato dal vincolo AdB Puglia - PAI - PG1

**Foglio n. 18 - Mappale n. 299**

incluso per il 100 % nella Maglia Urbanistica denominata P.R.G. - ZONA E1  
interessato dal vincolo PPTR - Ambito paesaggistico - Ambito "Tavoliere"  
interessato dal vincolo PPTR - Ambito paesaggistico - Figura 3.5

**Foglio n. 18 - Mappale n. 163**

incluso per il 100 % nella Maglia Urbanistica denominata P.R.G. - ZONA E1  
interessato dal vincolo PPTR - Ambito paesaggistico - Ambito "Tavoliere"  
interessato dal vincolo PPTR - Ambito paesaggistico - Figura 3.5

**Foglio n. 18 - Mappale n. 470**

incluso per il 100 % nella Maglia Urbanistica denominata P.R.G. - ZONA E1  
interessato dal vincolo PPTR - Ambito paesaggistico - Ambito "Tavoliere"  
interessato dal vincolo PPTR - Ambito paesaggistico - Figura 3.5  
interessato dal vincolo PPTR - 6.3.1 UCP Area rispetto siti storico culturali

**Foglio n. 18 - Mappale n. 16**

incluso per il 100 % nella Maglia Urbanistica denominata P.R.G. - ZONA E1  
interessato dal vincolo PPTR - Ambito paesaggistico - Ambito "Tavoliere"  
interessato dal vincolo PPTR - Ambito paesaggistico - Figura 3.5  
interessato dal vincolo PPTR - 6.3.1 UCP Area rispetto siti storico culturali

**Foglio n. 18 - Mappale n. 69**

incluso per il 100 % nella Maglia Urbanistica denominata P.R.G. - ZONA E1  
interessato dal vincolo PPTR - Ambito paesaggistico - Ambito "Tavoliere"  
interessato dal vincolo PPTR - Ambito paesaggistico - Figura 3.5  
interessato dal vincolo PPTR - 6.3.1 UCP Area rispetto siti storico culturali

**Foglio n. 18 - Mappale n. 226**

incluso per il 100 % nella Maglia Urbanistica denominata P.R.G. - ZONA E1  
interessato dal vincolo PPTR - Ambito paesaggistico - Ambito "Tavoliere"  
interessato dal vincolo PPTR - Ambito paesaggistico - Figura 3.5  
interessato dal vincolo AdB Puglia - PAI - PG1

**Foglio n. 18 - Mappale n. 152**

incluso per il 100 % nella Maglia Urbanistica denominata P.R.G. - ZONA E1  
interessato dal vincolo PPTR - Ambito paesaggistico - Ambito "Tavoliere"  
interessato dal vincolo PPTR - Ambito paesaggistico - Figura 3.5





interessato dal vincolo AdB Puglia - PAI - PG1

**Foglio n. 18 - Mappale n. 40**

incluso per il 100 % nella Maglia Urbanistica denominata P.R.G. - ZONA E1

interessato dal vincolo PPTR - Ambito paesaggistico - Ambito "Tavoliere"

interessato dal vincolo PPTR - Ambito paesaggistico - Figura 3.5

interessato dal vincolo AdB Puglia - PAI - PG1

**Foglio n. 18 - Mappale n. 306**

incluso per il 100 % nella Maglia Urbanistica denominata P.R.G. - ZONA E1

interessato dal vincolo PPTR - Ambito paesaggistico - Ambito "Tavoliere"

interessato dal vincolo PPTR - Ambito paesaggistico - Figura 3.5

**Foglio n. 18 - Mappale n. 300**

incluso per il 100 % nella Maglia Urbanistica denominata P.R.G. - ZONA E1

interessato dal vincolo PPTR - Ambito paesaggistico - Ambito "Tavoliere"

interessato dal vincolo PPTR - Ambito paesaggistico - Figura 3.5

**Foglio n. 18 - Mappale n. 75**

incluso per il 100 % nella Maglia Urbanistica denominata P.R.G. - ZONA E1

interessato dal vincolo PPTR - Ambito paesaggistico - Ambito "Tavoliere"

interessato dal vincolo PPTR - Ambito paesaggistico - Figura 3.5

interessato dal vincolo AdB Puglia - PAI - PG1

**Foglio n. 18 - Mappale n. 463**

incluso per il 100 % nella Maglia Urbanistica denominata P.R.G. - ZONA E1

interessato dal vincolo PPTR - Ambito paesaggistico - Ambito "Tavoliere"

interessato dal vincolo PPTR - Ambito paesaggistico - Figura 3.5

interessato dal vincolo AdB Puglia - PAI - PG1

**Foglio n. 18 - Mappale n. 249**

incluso per il 100 % nella Maglia Urbanistica denominata P.R.G. - ZONA E1

interessato dal vincolo PPTR - Ambito paesaggistico - Ambito "Tavoliere"

interessato dal vincolo PPTR - Ambito paesaggistico - Figura 3.5

interessato dal vincolo AdB Puglia - PAI - PG1

**Foglio n. 18 - Mappale n. 27**

incluso per il 100 % nella Maglia Urbanistica denominata P.R.G. - ZONA E1

interessato dal vincolo PPTR - Ambito paesaggistico - Ambito "Tavoliere"

interessato dal vincolo PPTR - Ambito paesaggistico - Figura 3.5

interessato dal vincolo AdB Puglia - PAI - PG1

**Foglio n. 18 - Mappale n. 28**

incluso per il 100 % nella Maglia Urbanistica denominata P.R.G. - ZONA E1

interessato dal vincolo PPTR - Ambito paesaggistico - Ambito "Tavoliere"

interessato dal vincolo PPTR - Ambito paesaggistico - Figura 3.5

interessato dal vincolo AdB Puglia - PAI - PG1

**Foglio n. 18 - Mappale n. 201**

incluso per il 100 % nella Maglia Urbanistica denominata P.R.G. - ZONA E1

interessato dal vincolo PPTR - Ambito paesaggistico - Ambito "Tavoliere"

interessato dal vincolo PPTR - Ambito paesaggistico - Figura 3.5

interessato dal vincolo AdB Puglia - PAI - PG1

**Foglio n. 18 - Mappale n. 139**

incluso per il 100 % nella Maglia Urbanistica denominata P.R.G. - ZONA E1

interessato dal vincolo PPTR - Ambito paesaggistico - Ambito "Tavoliere"

interessato dal vincolo PPTR - Ambito paesaggistico - Figura 3.5

**Foglio n. 18 - Mappale n. 273**

incluso per il 100 % nella Maglia Urbanistica denominata P.R.G. - ZONA E1

interessato dal vincolo PPTR - Ambito paesaggistico - Ambito "Tavoliere"

interessato dal vincolo PPTR - Ambito paesaggistico - Figura 3.5

**Foglio n. 18 - Mappale n. 38**

incluso per il 100 % nella Maglia Urbanistica denominata P.R.G. - ZONA E1





interessato dal vincolo PPTR - Ambito paesaggistico - Ambito "Tavoliere"  
interessato dal vincolo PPTR - Ambito paesaggistico - Figura 3.5

con le seguenti specifiche tecnico - amministrative:

#### **ZONA OMOGENEA "E1" - Verde agricolo corrente**

Area produttiva, agricola e forestale.

Disposizioni comuni alle Zone E.

Il territorio agricolo comprende l'insieme delle aree produttive destinate all'attività agricola e forestale e dei manufatti edilizi stabilmente connaturati al fondo (capitale agrario).

In questo territorio ogni trasformazione degli edifici esistenti diversa dalla manutenzione ordinaria e straordinaria ed ogni costruzione di nuovi edifici è riservata agli agricoltori a titolo principale ai sensi dell'art. 12 della legge 9/05/1975 n. 153 o al proprietario, purché motivata da esigenze riconducibili alla conduzione del fondo.

L'intero territorio agricolo è articolato nelle seguenti zone, individuate nella Tavola 4.1:

Zona E1: Verde agricolo corrente;

Zona E2: Verde agricolo misto speciale per attività rade di servizio ed attività turistiche - agrituristiche;

Zona E3: Verde agricolo speciale per percorsi tratturali;

Zona E4: Verde agricolo speciale di protezione;

Zona E5: Verde agricolo speciale di futura riserva urbana.

Le presenti Norme disciplinano in via generale l'attività edilizia nel territorio agricolo e dettano prescrizioni per le singole Zone.

Prescrizioni riferite agli articoli ivi specificati delle Norme tecniche Esecutive:

Art. 31 - Nuove costruzioni: edifici murali ad uso abitativo;

Art. 32 - Nuove costruzioni: annessi agricoli;

Art. 33 - Nuove costruzioni: impianti pubblici;

Art. 34 - Interventi su costruzioni esistenti con destinazione agricola;

Art. 35 - Interventi su costruzioni esistenti non più destinate a fini agricoli;

Art. 36 - Attività di trasformazione di prodotti agricoli - allevamenti.

Disposizioni particolari sottozona E1.

La Zona E1 comprende le aree agricole correnti, esterne al centro abitato e non altrimenti regolate dal P.R.G.

Nella Zona E1 sono consentiti gli interventi indicati negli articoli 31, 32, 33, 34, 35 e 36.

Gli insediamenti di cui al 2° comma devono ottemperare alle seguenti disposizioni:

a) il lotto minimo di intervento non può essere inferiore a mq. 10.000 e deve essere formato da un unico appezzamento, anche se frazionato in più particelle catastali; non è consentito, per raggiungere la superficie del lotto minimo, asservire aree di terreno non confinanti;

b) la concessione edilizia è sempre onerosa, anche per i coltivatori diretti, quando, per questi ultimi, non si rientri nelle prescrizioni di cui all' articolo 31;

c) il rilascio della concessione, che avviene con la procedura stabilita al Titolo IV del regolamento Edilizio, è subordinato alla monetizzazione delle opere di urbanizzazione secondaria ed al pagamento del costo di costruzione, nella misura dovuta secondo le vigenti disposizioni, nonché al pagamento od esecuzione di tutte le opere di urbanizzazione primaria occorrenti, anche se di importo superiore a quello normalmente determinato dalle norme in vigore.

Le prescrizioni edilizie per detti interventi sono le seguenti:

- indice massimo di fabbricabilità fondiaria (Iff): 0,03 mc./mq., compresi gli edifici preesistenti destinati ad abitazioni di qualsiasi tipo;

- rapporto di copertura (Rc): 0,025;

- altezza massima: mt. 7,80;

- distanza dai confini (Dc): mt. 10,00;

- distanza da fabbricati (Df): mt. 10,00;

- distanza dalle strade (Ds): mt. 10,00 e comunque nel rispetto del nuovo Codice della Strada.

#### **R.P. - PPTR - Ambito paesaggistico - Ambito "Tavoliere"**

PPTR approvato dalla Regione Puglia con delibera di Giunta Regionale n. 176 del 16 febbraio 2015. Pubblicazione BURP n. 40 del 23 marzo 2015. Aggiornamento alla deliberazione di Giunta Regionale n. 240 del 08.03.2016 e deliberazione di Giunta Regionale n. 1162 del 26.07.2016, con la quale ha approvato aggiornamenti e rettifiche degli elaborati del Piano Paesaggistico Territoriale Regionale.

Ambito paesaggistico - Ambito "Tavoliere"

Norme Tecniche di Attuazione - Capo I - Ambiti paesaggistici - Art. 36





Identificazione territoriale per le caratteristiche paesaggistiche, con il perseguimento della qualità paesaggistica e specifiche normative d'uso.

Ambito individuato attraverso la valutazione integrata di una pluralità di fattori:

- la conformazione storica della regione geografica;
- i caratteri dell'assetto idrogeomorfologico;
- i caratteri ambientali ed ecosistemici;
- le tipologie insediative: città, reti di città ed infrastrutture, strutture agrarie;
- l'insieme delle figure territoriali costitutive dei caratteri morfotipologici dei paesaggi;
- l'articolazione delle identità percettive dei paesaggi.

**R.P. - PPTR - Ambito paesaggistico - Figura 3.5**

PPTR approvato dalla Regione Puglia con delibera di Giunta Regionale n. 176 del 16 febbraio 2015. Pubblicazione BURP n. 40 del 23 marzo 2015. Aggiornamento alla deliberazione di Giunta Regionale n. 240 del 08.03.2016 e deliberazione di Giunta Regionale n. 1162 del 26.07.2016, con la quale ha approvato aggiornamenti e rettifiche degli elaborati del Piano Paesaggistico Territoriale Regionale.

Ambito paesaggistico - Figura 3.5 "Lucera e le serre dei Monti Dauni"

Ambito 3 / Tavoliere.

Sezione B.2.1.3 Descrizione strutturale della figura territoriale.

Sezione B.2.2.1 Trasformazioni in atto e vulnerabilità della figura territoriale.

**CATASTO - DIRITTO LIVELLARIO**

Elemento territoriale catastale, con diritto livellario.

AdB/PAI -> PG1: area a media e moderata pericolosità geomorfologica

Autorità di Bacino per la Puglia / L.R. 9 dicembre 2002, n. 19. Deliberazione del Comitato istituzionale n. 39 del 30/11/2005 e successive modificazioni ed integrazioni.

**R.P. - PPTR - 6.3.1 UCP Area rispetto siti storico culturali**

PPTR approvato dalla Regione Puglia con delibera di Giunta Regionale n. 176 del 16 febbraio 2015. Pubblicazione BURP n. 40 del 23 marzo 2015. Aggiornamento alla deliberazione di Giunta Regionale n. 240 del 08.03.2016 e deliberazione di Giunta Regionale n. 1162 del 26.07.2016, con la quale ha approvato aggiornamenti e rettifiche degli elaborati del Piano Paesaggistico Territoriale Regionale.

6.3 - STRUTTURA ANTROPICA E STORICO - CULTURALE - 6.3.1 - Componenti culturali e insediative:

- definizione art. 74;

- disposizioni normative: art. 77 / art. 78.

UCP - Area di rispetto siti storico - culturali. Codice del Paesaggio: art. 143, co. 1, lett. e).

Norme Tecniche di Attuazione del PPTR:

- definizione: art. 76 - 2) a);

- disposizioni normative: misure di salvaguardia e utilizzazione;

- articolo: art. 81 co. 2 e 3.

Le predette particelle non sono gravate da uso civico.

Si rilascia a richiesta dell'interessato per gli usi consentiti dalla legge.

Castelluccio dei Sauri, li

12/05/2021

IL FUNZIONARIO ISTRUTTORE  
GEOM. MICHELE DOTO



IL RESPONSABILE SETTORE TECNICO  
ING. CATERINA INGELIDO



**Riscontro CDU n. 1616. Rettifica**

---

**Da** Comune di Castelluccio dei Sauri <tecnico@pec.comune.castellucciodeisauri.fg.it>

**A** mefreesrl@legpec.it <mefreesrl@legpec.it>

**Data** mercoledì 19 gennaio 2022 - 12:33

---

Facendo seguito alla Vs. richiesta, siamo a comunicarVi che, a seguito di riscontri storici, i terreni di cui al CDU n. 1616 del 12/05/2021, foglio di mappa n. 18, particelle nn. 37, 92me, 93 e 10, non risultano essere intestati a LIVELLO, come da verifiche anche dalle visure storiche di ogni singola particella.

La presente comunicazione annulla quella precedente

UTC di Castelluccio dei Sauri



# COMUNE DI DELICETO

(Provincia di Foggia)

SETTORE TECNICO – URBANISTICO – AMBIENTE - PATRIMONIO

Deliceto, 27/04/2021

Prot. ingr. 2021/0003441

## CERTIFICATO DI DESTINAZIONE URBANISTICA n. 41

### IL FUNZIONARIO RESPONSABILE

Vista la richiesta acquisita al prot.n. 2021/0003441 del 18/04/2021 presentata dal sig. **Melillo Salvatore** nato a Foggia (FG) il **30/05/1974** e residente in **Ascoli Satriano** in **Via Cerignola**, n. 90/C, con codice fiscale **MLLSVT74E30D643N**, tendente ad ottenere un certificato di destinazione urbanistica.

- Visto l'art. 30 del Decreto del Presidente della Repubblica 6-6-2001, n. 380;
- Visti gli atti d'Ufficio;

### CERTIFICA

Che il terreno distinto in mappa:

Tipo Immobile **PT** - Foglio **28** - Numero **211**  
 Tipo Immobile **PT** - Foglio **28** - Numero **440**  
 Tipo Immobile **PT** - Foglio **28** - Numero **112**  
 Tipo Immobile **PT** - Foglio **28** - Numero **113**  
 Tipo Immobile **PT** - Foglio **28** - Numero **148**  
 Tipo Immobile **PT** - Foglio **28** - Numero **575**  
 Tipo Immobile **PT** - Foglio **28** - Numero **576**  
 Tipo Immobile **PT** - Foglio **28** - Numero **577**  
 Tipo Immobile **PT** - Foglio **28** - Numero **9**  
 Tipo Immobile **PT** - Foglio **28** - Numero **166**  
 Tipo Immobile **PT** - Foglio **4** - Numero **57**  
 Tipo Immobile **PT** - Foglio **4** - Numero **215**  
 Tipo Immobile **PT** - Foglio **4** - Numero **81**  
 Tipo Immobile **PT** - Foglio **4** - Numero **214**  
 Tipo Immobile **PT** - Foglio **4** - Numero **80**  
 Tipo Immobile **PT** - Foglio **4** - Numero **58**  
 Tipo Immobile **PT** - Foglio **4** - Numero **209**  
 Tipo Immobile **PT** - Foglio **4** - Numero **82**  
 Tipo Immobile **PT** - Foglio **4** - Numero **83**  
 Tipo Immobile **PT** - Foglio **4** - Numero **84**  
 Tipo Immobile **PT** - Foglio **4** - Numero **216**  
 Tipo Immobile **PT** - Foglio **28** - Numero **631**  
 Tipo Immobile **PT** - Foglio **28** - Numero **210**  
 Tipo Immobile **PT** - Foglio **4** - Numero **118**  
 Tipo Immobile **PT** - Foglio **4** - Numero **119**  
 Tipo Immobile **PT** - Foglio **42** - Numero **281**  
 Tipo Immobile **PT** - Foglio **42** - Numero **196**  
 Tipo Immobile **PT** - Foglio **42** - Numero **197**



## **Comune D269 Foglio 28 Particella 211**

### **01 - STRUMENTI URBANISTICI**

#### PIANO REGOLATORE GENERALE

- Piano Regolatore Generale
  - \*E1 - ZONA AGRICOLA E1 (pari al 100,0%)

o NTA PRG - Art. 1

#### NORME GENERALI

- Fascia di Rispetto Rete Stradale
  - \*RS - AREA RISPETTO STRADALE (pari al 89,4%)

o NTA PRG - Art. 1

### **03 - PIANO DI ASSETTO IDROGEOLOGICO**

#### PAI

- Pericolosità geomorfologica
  - \*PG1 - Bassa pericolosità da frana (pari al 100,0%)

o Norme Tecniche di Attuazione - PAI - TITOLO III

- Rischio Idrogeologico
  - \*R2 (pari al 3,6%)

## **Comune D269 Foglio 28 Particella 440**

### **01 - STRUMENTI URBANISTICI**

#### PIANO REGOLATORE GENERALE

- Piano Regolatore Generale
  - \*E1 - ZONA AGRICOLA E1 (pari al 100,0%)

o NTA PRG - Art. 1

### **03 - PIANO DI ASSETTO IDROGEOLOGICO**

#### PAI

- Pericolosità geomorfologica
  - \*PG1 - Bassa pericolosità da frana (pari al 100,0%)

o Norme Tecniche di Attuazione - PAI - TITOLO III

## **Comune D269 Foglio 28 Particella 112**

### **01 - STRUMENTI URBANISTICI**

#### PIANO REGOLATORE GENERALE

- Piano Regolatore Generale
  - \*E1 - ZONA AGRICOLA E1 (pari al 100,0%)

o NTA PRG - Art. 1

#### NORME GENERALI

- Fascia di Rispetto del Metanodotto
  - \*gasdotto interrato (pari al 10,5%)

o NTA Metanodotto - Art. B3

### **02 - PIANO PAESAGGISTICO TERRITORIALE REGIONALE - PUGLIA**

### 6.1.2 - COMPONENTI IDROLOGICHE

- BP - Acque Pubbliche
  - \*Fiumi e torrenti - acque pubbliche (pari al 38,6%)
  - Norme Tecniche di Attuazione - PPTR - Art. 43
  - Norme Tecniche di Attuazione - PPTR - Art. 44
  - Norme Tecniche di Attuazione - PPTR - Art. 46

### 03 - PIANO DI ASSETTO IDROGEOLOGICO

#### PAI

- Pericolosità geomorfologica
  - \*PG1 - Bassa pericolosità da frana (pari al 100,0%)
  - Norme Tecniche di Attuazione - PAI - TITOLO III

### Comune D269 Foglio 28 Particella 113

#### 01 - STRUMENTI URBANISTICI

##### PIANO REGOLATORE GENERALE

- Piano Regolatore Generale
  - \*E1 - ZONA AGRICOLA E1 (pari al 100,0%)
  - NTA PRG - Art. 1

##### NORME GENERALI

- Fascia di Rispetto Rete Stradale
  - \*RS - AREA RISPETTO STRADALE (pari al 0,8%)
  - NTA PRG - Art. 1

### 03 - PIANO DI ASSETTO IDROGEOLOGICO

#### PAI

- Pericolosità geomorfologica
  - \*PG1 - Bassa pericolosità da frana (pari al 100,0%)
  - Norme Tecniche di Attuazione - PAI - TITOLO III

### Comune D269 Foglio 28 Particella 148

#### 01 - STRUMENTI URBANISTICI

##### PIANO REGOLATORE GENERALE

- Piano Regolatore Generale
  - \*E1 - ZONA AGRICOLA E1 (pari al 100,0%)
  - NTA PRG - Art. 1

##### NORME GENERALI

- Fascia di Rispetto del Metanodotto
  - \*gasdotto interrato (pari al 16,2%)
  - NTA Metanodotto - Art. B3

### 02 - PIANO PAESAGGISTICO TERRITORIALE REGIONALE - PUGLIA

#### 6.1.2 - COMPONENTI IDROLOGICHE

- BP - Acque Pubbliche
  - \*Fiumi e torrenti - acque pubbliche (pari al 59,6%)



- o Norme Tecniche di Attuazione - PPTR - Art. 43
- o Norme Tecniche di Attuazione - PPTR - Art. 44
- o Norme Tecniche di Attuazione - PPTR - Art. 46

### **03 - PIANO DI ASSETTO IDROGEOLOGICO**

#### **PAI**

- Pericolosità geomorfologica
  - \*PG1 - Bassa pericolosità da frana (pari al 100,0%)
- o Norme Tecniche di Attuazione - PAI - TITOLO III

### **Comune D269 Foglio 28 Particella 575**

#### **01 - STRUMENTI URBANISTICI**

##### **PIANO REGOLATORE GENERALE**

- Piano Regolatore Generale
  - \*E1 - ZONA AGRICOLA E1 (pari al 100,0%)
- o NTA PRG - Art. 1

##### **NORME GENERALI**

- Fascia di Rispetto del Metanodotto
  - \*gasdotto interrato (pari al 9,2%)
- o NTA Metanodotto - Art. B3
- Fascia di Rispetto Rete Stradale
  - \*RS - AREA RISPETTO STRADALE (pari al 4,5%)
- o NTA PRG - Art. 1

### **03 - PIANO DI ASSETTO IDROGEOLOGICO**

#### **PAI**

- Pericolosità geomorfologica
  - \*PG1 - Bassa pericolosità da frana (pari al 100,0%)
- o Norme Tecniche di Attuazione - PAI - TITOLO III
- Rischio Idrogeologico
  - \*R2 (pari al 1,3%)

### **Comune D269 Foglio 28 Particella 576**

#### **01 - STRUMENTI URBANISTICI**

##### **PIANO REGOLATORE GENERALE**

- Piano Regolatore Generale
  - \*E1 - ZONA AGRICOLA E1 (pari al 100,0%)
- o NTA PRG - Art. 1

##### **NORME GENERALI**

- Fascia di Rispetto del Metanodotto
  - \*gasdotto interrato (pari al 6,1%)
- o NTA Metanodotto - Art. B3
- Fascia di Rispetto Rete Stradale
  - \*RS - AREA RISPETTO STRADALE (pari al 2,4%)

- o NTA PRG - Art. 1

## **02 - PIANO PAESAGGISTICO TERRITORIALE REGIONALE - PUGLIA**

### **6.1.2 - COMPONENTI IDROLOGICHE**

- BP - Acque Pubbliche
  - \*Fiumi e torrenti - acque pubbliche (pari al 21,6%)

- o Norme Tecniche di Attuazione - PPTR - Art. 43
- o Norme Tecniche di Attuazione - PPTR - Art. 44
- o Norme Tecniche di Attuazione - PPTR - Art. 46

## **03 - PIANO DI ASSETTO IDROGEOLOGICO**

### **PAI**

- Pericolosità geomorfologica
  - \*PG1 - Bassa pericolosità da frana (pari al 100,0%)

- o Norme Tecniche di Attuazione - PAI - TITOLO III

## **Comune D269 Foglio 28 Particella 577**

### **01 - STRUMENTI URBANISTICI**

#### **PIANO REGOLATORE GENERALE**

- Piano Regolatore Generale
  - \*E1 - ZONA AGRICOLA E1 (pari al 100,0%)

- o NTA PRG - Art. 1

#### **NORME GENERALI**

- Fascia di Rispetto del Metanodotto
  - \*gasdotto interrato (pari al 7,6%)

- o NTA Metanodotto - Art. B3

## **02 - PIANO PAESAGGISTICO TERRITORIALE REGIONALE - PUGLIA**

### **6.1.2 - COMPONENTI IDROLOGICHE**

- BP - Acque Pubbliche
  - \*Fiumi e torrenti - acque pubbliche (pari al 18,4%)

- o Norme Tecniche di Attuazione - PPTR - Art. 43
- o Norme Tecniche di Attuazione - PPTR - Art. 44
- o Norme Tecniche di Attuazione - PPTR - Art. 46

## **03 - PIANO DI ASSETTO IDROGEOLOGICO**

### **PAI**

- Pericolosità geomorfologica
  - \*PG1 - Bassa pericolosità da frana (pari al 100,0%)

- o Norme Tecniche di Attuazione - PAI - TITOLO III

## **Comune D269 Foglio 28 Particella 9**

### **01 - STRUMENTI URBANISTICI**

#### **PIANO REGOLATORE GENERALE**

- Piano Regolatore Generale
  - \*E1 - ZONA AGRICOLA E1 (pari al 100,0%)



- o NTA PRG - Art. 1

### **03 - PIANO DI ASSETTO IDROGEOLOGICO**

#### **PAI**

- Pericolosità geomorfologica
  - \*PG1 - Bassa pericolosità da frana (pari al 100,0%)

- o Norme Tecniche di Attuazione - PAI - TITOLO III

### **Comune D269 Foglio 28 Particella 166**

#### **01 - STRUMENTI URBANISTICI**

##### **PIANO REGOLATORE GENERALE**

- Piano Regolatore Generale
  - \*E1 - ZONA AGRICOLA E1 (pari al 100,0%)

- o NTA PRG - Art. 1

##### **NORME GENERALI**

- Fascia di Rispetto del Metanodotto
  - \*gasdotto interrato (pari al 7,5%)
- Fascia di Rispetto Rete Stradale
  - \*RS - AREA RISPETTO STRADALE (pari al 4,5%)

- o NTA PRG - Art. 1

#### **02 - PIANO PAESAGGISTICO TERRITORIALE REGIONALE - PUGLIA**

##### **6.1.2 - COMPONENTI IDROLOGICHE**

- BP - Acque Pubbliche
  - \*Fiumi e torrenti - acque pubbliche (pari al 7,0%)

- o Norme Tecniche di Attuazione - PPTR - Art. 43

- o Norme Tecniche di Attuazione - PPTR - Art. 44

- o Norme Tecniche di Attuazione - PPTR - Art. 46

### **03 - PIANO DI ASSETTO IDROGEOLOGICO**

#### **PAI**

- Pericolosità geomorfologica
  - \*PG1 - Bassa pericolosità da frana (pari al 100,0%)

- o Norme Tecniche di Attuazione - PAI - TITOLO III

- Rischio Idrogeologico
  - \*R2 (pari al 1,3%)

### **Comune D269 Foglio 4 Particella 57**

#### **01 - STRUMENTI URBANISTICI**

##### **PIANO REGOLATORE GENERALE**

- Piano Regolatore Generale
  - \*E1 - ZONA AGRICOLA E1 (pari al 100,0%)

- o NTA PRG - Art. 1

##### **NORME GENERALI**

- Fascia di Rispetto Rete Stradale
  - \*RS - AREA RISPETTO STRADALE (pari al 16,1%)

o NTA PRG - Art. 1

### **03 - PIANO DI ASSETTO IDROGEOLOGICO**

PAI

- Pericolosità geomorfologica
  - \*PG1 - Bassa pericolosità da frana (pari al 100,0%)

o Norme Tecniche di Attuazione - PAI - TITOLO III

- Rischio Idrogeologico
  - \*R2 (pari al 2,0%)

## **Comune D269 Foglio 4 Particella 215**

### **01 - STRUMENTI URBANISTICI**

PIANO REGOLATORE GENERALE

- Piano Regolatore Generale
  - \*E1 - ZONA AGRICOLA E1 (pari al 100,0%)

o NTA PRG - Art. 1

### **03 - PIANO DI ASSETTO IDROGEOLOGICO**

PAI

- Pericolosità geomorfologica
  - \*PG1 - Bassa pericolosità da frana (pari al 100,0%)

o Norme Tecniche di Attuazione - PAI - TITOLO III

## **Comune D269 Foglio 4 Particella 81**

### **01 - STRUMENTI URBANISTICI**

PIANO REGOLATORE GENERALE

- Piano Regolatore Generale
  - \*E1 - ZONA AGRICOLA E1 (pari al 100,0%)

o NTA PRG - Art. 1

### **03 - PIANO DI ASSETTO IDROGEOLOGICO**

PAI

- Pericolosità geomorfologica
  - \*PG1 - Bassa pericolosità da frana (pari al 97,5%)

o Norme Tecniche di Attuazione - PAI - TITOLO III

## **Comune D269 Foglio 4 Particella 214**

### **01 - STRUMENTI URBANISTICI**

PIANO REGOLATORE GENERALE

- Piano Regolatore Generale
  - \*E1 - ZONA AGRICOLA E1 (pari al 100,0%)

o NTA PRG - Art. 1

### **03 - PIANO DI ASSETTO IDROGEOLOGICO**



PAI

- Pericolosità geomorfologica

- \*PG1 - Bassa pericolosità da frana (pari al 100,0%)

- Norme Tecniche di Attuazione - PAI - TITOLO III

## **Comune D269 Foglio 4 Particella 80**

### **01 - STRUMENTI URBANISTICI**

PIANO REGOLATORE GENERALE

- Piano Regolatore Generale

- \*E1 - ZONA AGRICOLA E1 (pari al 100,0%)

- NTA PRG - Art. 1

### **03 - PIANO DI ASSETTO IDROGEOLOGICO**

PAI

- Pericolosità geomorfologica

- \*PG1 - Bassa pericolosità da frana (pari al 100,0%)

- Norme Tecniche di Attuazione - PAI - TITOLO III

## **Comune D269 Foglio 4 Particella 58**

### **01 - STRUMENTI URBANISTICI**

PIANO REGOLATORE GENERALE

- Piano Regolatore Generale

- \*E1 - ZONA AGRICOLA E1 (pari al 100,0%)

- NTA PRG - Art. 1

NORME GENERALI

- Fascia di Rispetto del Metanodotto

- \*gasdotto interrato (pari al 5,4%)

- NTA Metanodotto - Art. B3

- Fascia di Rispetto Rete Stradale

- \*RS - AREA RISPETTO STRADALE (pari al 2,0%)

- NTA PRG - Art. 1

### **03 - PIANO DI ASSETTO IDROGEOLOGICO**

PAI

- Pericolosità geomorfologica

- \*PG1 - Bassa pericolosità da frana (pari al 99,8%)

- Norme Tecniche di Attuazione - PAI - TITOLO III

- Rischio Idrogeologico

- \*R2 (pari al 0,2%)

## **Comune D269 Foglio 4 Particella 209**

### **01 - STRUMENTI URBANISTICI**

PIANO REGOLATORE GENERALE

- Piano Regolatore Generale
  - \*E1 - ZONA AGRICOLA E1 (pari al 100,0%)

o NTA PRG - Art. 1

### **03 - PIANO DI ASSETTO IDROGEOLOGICO**

PAI

- Pericolosità geomorfologica
  - \*PG1 - Bassa pericolosità da frana (pari al 99,3%)

o Norme Tecniche di Attuazione - PAI - TITOLO III

### **Comune D269 Foglio 4 Particella 82**

### **03 - PIANO DI ASSETTO IDROGEOLOGICO**

PAI

- Pericolosità geomorfologica
  - \*PG1 - Bassa pericolosità da frana (pari al 100,0%)

o Norme Tecniche di Attuazione - PAI - TITOLO III

### **Comune D269 Foglio 4 Particella 83**

### **03 - PIANO DI ASSETTO IDROGEOLOGICO**

PAI

- Pericolosità geomorfologica
  - \*PG1 - Bassa pericolosità da frana (pari al 100,0%)

o Norme Tecniche di Attuazione - PAI - TITOLO III

### **Comune D269 Foglio 4 Particella 84**

### **01 - STRUMENTI URBANISTICI**

PIANO REGOLATORE GENERALE

- Piano Regolatore Generale
  - \*E1 - ZONA AGRICOLA E1 (pari al 100,0%)

o NTA PRG - Art. 1

NORME GENERALI

- Fascia di Rispetto Rete Stradale
  - \*RS - AREA RISPETTO STRADALE (pari al 1,4%)

o NTA PRG - Art. 1

### **02 - PIANO PAESAGGISTICO TERRITORIALE REGIONALE - PUGLIA**

6.1.2 - COMPONENTI IDROLOGICHE

- UCP - Vincolo idrogeologico
  - \*Vincolo idrogeologico (pari al 16,4%)

o Norme Tecniche di Attuazione - PPTR - Art. 43

o Norme Tecniche di Attuazione - PPTR - Art. 44

### **03 - PIANO DI ASSETTO IDROGEOLOGICO**

PAI

- Pericolosità geomorfologica



- \*PG1 - Bassa pericolosità da frana (pari al 97,8%)
- o Norme Tecniche di Attuazione - PAI - TITOLO III
- Rischio Idrogeologico
- \*R2 (pari al 1,8%)

## **Comune D269 Foglio 4 Particella 216**

### **01 - STRUMENTI URBANISTICI**

#### PIANO REGOLATORE GENERALE

- Piano Regolatore Generale
- \*E1 - ZONA AGRICOLA E1 (pari al 100,0%)
- o NTA PRG - Art. 1

### **03 - PIANO DI ASSETTO IDROGEOLOGICO**

#### PAI

- Pericolosità geomorfologica
- \*PG1 - Bassa pericolosità da frana (pari al 100,0%)
- o Norme Tecniche di Attuazione - PAI - TITOLO III

## **Comune D269 Foglio 28 Particella 631**

### **01 - STRUMENTI URBANISTICI**

#### PIANO REGOLATORE GENERALE

- Piano Regolatore Generale
- \*E1 - ZONA AGRICOLA E1 (pari al 100,0%)
- o NTA PRG - Art. 1

#### NORME GENERALI

- Fascia di Rispetto del Metanodotto
- \*gasdotto interrato (pari al 5,6%)
- o NTA Metanodotto - Art. B3
- Fascia di Rispetto Rete Stradale
- \*RS - AREA RISPETTO STRADALE (pari al 6,5%)
- o NTA PRG - Art. 1

### **02 - PIANO PAESAGGISTICO TERRITORIALE REGIONALE - PUGLIA**

#### 6.1.2 - COMPONENTI IDROLOGICHE

- BP - Acque Pubbliche
- \*Fiumi e torrenti - acque pubbliche (pari al 4,8%)
- o Norme Tecniche di Attuazione - PPTR - Art. 43
- o Norme Tecniche di Attuazione - PPTR - Art. 44
- o Norme Tecniche di Attuazione - PPTR - Art. 46

### **03 - PIANO DI ASSETTO IDROGEOLOGICO**

#### PAI

- Pericolosità geomorfologica
- \*PG1 - Bassa pericolosità da frana (pari al 100,0%)
- o Norme Tecniche di Attuazione - PAI - TITOLO III

- Rischio Idrogeologico

\*R2 (pari al 2,3%)

## **Comune D269 Foglio 28 Particella 210**

### **01 - STRUMENTI URBANISTICI**

#### PIANO REGOLATORE GENERALE

- Piano Regolatore Generale

\*E1 - ZONA AGRICOLA E1 (pari al 97,7%)

o NTA PRG - Art. 1

\*STR - VIABILITA' ORDINARIA (pari al 2,3%)

o NTA PRG - Art. 1

#### NORME GENERALI

- Fascia di Rispetto del Metanodotto

\*gasdotta interrato (pari al 19,3%)

o NTA Metanodotto - Art. B3

- Fascia di Rispetto Rete Stradale

\*RS - AREA RISPETTO STRADALE (pari al 55,3%)

o NTA PRG - Art. 1

### **03 - PIANO DI ASSETTO IDROGEOLOGICO**

#### PAI

- Pericolosità geomorfologica

\*PG1 - Bassa pericolosità da frana (pari al 100,0%)

o Norme Tecniche di Attuazione - PAI - TITOLO III

- Rischio Idrogeologico

\*R2 (pari al 0,7%)

## **Comune D269 Foglio 4 Particella 118**

### **01 - STRUMENTI URBANISTICI**

#### PIANO REGOLATORE GENERALE

- Piano Regolatore Generale

\*E1 - ZONA AGRICOLA E1 (pari al 100,0%)

o NTA PRG - Art. 1

### **03 - PIANO DI ASSETTO IDROGEOLOGICO**

#### PAI

- Pericolosità geomorfologica

\*PG1 - Bassa pericolosità da frana (pari al 100,0%)

o Norme Tecniche di Attuazione - PAI - TITOLO III

## **Comune D269 Foglio 4 Particella 119**

### **01 - STRUMENTI URBANISTICI**

#### PIANO REGOLATORE GENERALE

- Piano Regolatore Generale



\*E1 - ZONA AGRICOLA E1 (pari al 100,0%)

o NTA PRG - Art. 1

### **03 - PIANO DI ASSETTO IDROGEOLOGICO**

PAI

•Pericolosità geomorfologica

\*PG1 - Bassa pericolosità da frana (pari al 100,0%)

o Norme Tecniche di Attuazione - PAI - TITOLO III

### **Comune D269 Foglio 42 Particella 281**

#### **01 - STRUMENTI URBANISTICI**

PIANO REGOLATORE GENERALE

•Piano Regolatore Generale

\*E1 - ZONA AGRICOLA E1 (pari al 100,0%)

o NTA PRG - Art. 1

#### **02 - PIANO PAESAGGISTICO TERRITORIALE REGIONALE - PUGLIA**

6.1.1 - COMPONENTI GEOMORFOLOGICHE

•UCP - Versanti

\*Versanti Pendenza 20 (pari al 10,5%)

o Norme Tecniche di Attuazione - PPTR - Art. 51

o Norme Tecniche di Attuazione - PPTR - Art. 52

o Norme Tecniche di Attuazione - PPTR - Art. 53

#### **03 - PIANO DI ASSETTO IDROGEOLOGICO**

PAI

•Pericolosità geomorfologica

\*PG1 - Bassa pericolosità da frana (pari al 100,0%)

o Norme Tecniche di Attuazione - PAI - TITOLO III

### **Comune D269 Foglio 42 Particella 196**

#### **01 - STRUMENTI URBANISTICI**

PIANO REGOLATORE GENERALE

•Piano Regolatore Generale

\*E1 - ZONA AGRICOLA E1 (pari al 100,0%)

o NTA PRG - Art. 1

#### **03 - PIANO DI ASSETTO IDROGEOLOGICO**

PAI

•Pericolosità geomorfologica

\*PG1 - Bassa pericolosità da frana (pari al 100,0%)

o Norme Tecniche di Attuazione - PAI - TITOLO III

•Rischio Idrogeologico

\*R2 (pari al 97,9%)

### **Comune D269 Foglio 42 Particella 197**

## 01 - STRUMENTI URBANISTICI

### PIANO REGOLATORE GENERALE

- Piano Regolatore Generale
  - \*E1 - ZONA AGRICOLA E1 (pari al 100,0%)
    - NTA PRG - Art. 1

## 02 - PIANO PAESAGGISTICO TERRITORIALE REGIONALE - PUGLIA

### 6.1.1 - COMPONENTI GEOMORFOLOGICHE

- UCP - Versanti
  - \*Versanti Pendenza 20 (pari al 100,0%)
    - Norme Tecniche di Attuazione - PPTR - Art. 51
    - Norme Tecniche di Attuazione - PPTR - Art. 52
    - Norme Tecniche di Attuazione - PPTR - Art. 53

## 03 - PIANO DI ASSETTO IDROGEOLOGICO

### PAI

- Pericolosità geomorfologica
  - \*PG1 - Bassa pericolosità da frana (pari al 100,0%)
    - Norme Tecniche di Attuazione - PAI - TITOLO III

I terreni di che trattasi non sono compresi nell'inventario dei beni di uso civico di cui alla L.R. n.7 del 28.01.1998, art.5, comma 1 e L.S. n.1766 del 16.06.1927.

Imposta di bollo assolta in modo virtuale - Autorizzazione dell'Agenzia delle Entrate Direzione Provinciale di Foggia prot. n. 2018/44030 del 23.04.2018.

**IL RESPONSABILE DEL SETTORE  
URBANISTICA - AMBIENTE - PATRIMONIO**  
(F.to digitalmente ai sensi del D. Lgs 82/2005  
Ing. Caterina Ingelido)





**Riscontro CDU n. 1616. Rettifica**

---

**Da** Comune di Castelluccio dei Sauri <tecnico@pec.comune.castellucciodeisauri.fg.it>

**A** mefreesrl@legpec.it <mefreesrl@legpec.it>

**Data** mercoledì 19 gennaio 2022 - 12:33

---

Facendo seguito alla Vs. richiesta, siamo a comunicarVi che, a seguito di riscontri storici, i terreni di cui al CDU n. 1616 del 12/05/2021, foglio di mappa n. 18, particelle nn. 37, 92me, 93 e 10, non risultano essere intestati a LIVELLO, come da verifiche anche dalle visure storiche di ogni singola particella.

La presente comunicazione annulla quella precedente

UTC di Castelluccio dei Sauri