

LEGENDA

CONFINE PROVINCIALE

CONFINE COMUNALE

Bassano — COMUNE

VIABILITA' DI PROPOSTA

SUPERSTRADA

VIABILITA' COMPLEMENTARE E A SERVIZIO DEL TRAFFICO LOCALE

DEVIAZIONI CORSI D'ACQUA E RISAGOMATURE

VIABILITA' IN PROGRAMMA

ALTRA PROGETTAZIONE IN PROGRAMMA / IN COSTRUZIONE

Key plan

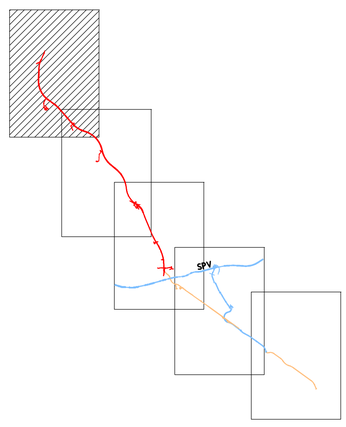

Regione del Veneto

Progettazione, costruzione e gestione
Itinerario della Valsugana Valbrenta - Bassano
Superstrada a pedaggio



PROPOSTA DI FINANZA DI PROGETTO

ai sensi della L.R.V. n° 15 / 2002 e D.Lgs n° 163 / 2006

avviso BURV n° 71 del 28/08/2009

PROGETTO PRELIMINARE

PROPONENTE: COSTITUENDO CONSORZIO TRA

PIZZAROTTI — Ing. E. MANTOVANI costruzioni — CIS — CORDIOLI & C.

PROGETTAZIONE:

idroesse — PROTECO — HYDROSTUDIO

Sistema di esazione a cura di: venetopass

RESPONSABILE INTEGRAZIONE PRESTAZIONI SPECIALISTICHE
Dott. Ing. Gianfranco ZOLETTO

STUDIO DI INQUADRAMENTO TERRITORIALE ED AMBIENTALE
ARCHEOLOGIA, PAESAGGIO, E CARTOGRAFIA STORICA

Cartografia storica - Inquadramento su volo Gai 1955
Tavola 5

ALL. N. A.01.03.VG.05

SCALA: 1:10000

DATA: Dicembre 2009

COMMESSA: ACSF291C.000\C

REVISIONE	DATA	DESCRIZIONE	REDATTO	CONTROLLATO	AUTORIZZATO
0	Dicembre 2009	Prima emissione	Urgenti	Gatto	Rossetto

OPERA PROTETTA AI SENSI DELLA LEGGE 22 APRILE 1941 N° 633 TUTTI I DIRITTI RISERVATI. QUALSIASI RIPRODUZIONE ED UTILIZZAZIONE NON AUTORIZZATE SARANNO PERSEGUITE A RIGORE DI LEGGE