
 <b>STOGIT</b>	0193.00.DPST.33109	Stato di Validità	Rev. No.	ALLEGATO A Fg. di Fg.  1/6
		<b>AP</b>	<b>00</b>	

**CONCESSIONE SERGNANO STOCCAGGIO  
AREA POZZI SERGNANO 7-44**

**Allegato A**

**AREA POZZI SERGNANO 7 e 44 E FIUME SERIO IN PROSSIMITA'  
DOCUMENTAZIONE FOTOGRAFICA (20.05.2016)**

Dott. Ing. ALBERTO PERROTTI  
ORDINE DEGLI INGEGNERI  
DELLA PROVINCIA DI MILANO  
N° 16749





STOGIT


0193.00.DPST.33109

Stato di Validità	Rev. No.	ALLEGATO A Fg. di Fg.
AP	00	2/6



Fiume Serio: localizzazione piazzola pozzi Sergnano 7/44 e coni ottici (base Bing maps).



 <b>STOGIT</b>	0193.00.DPST.33109	Stato di Validità	Rev. No.	ALLEGATO A Fg. di Fg.
		<b>AP</b>	<b>00</b>	<b>3/6</b>




**Fotografia 1: Inquadramento piazzola pozzi Sergnano 7/44**



**Fotografia 2: Tettoia stoccaggio metanolo – area pozzi 7/44**





 <b>STOGIT</b>	0193.00.DPST.33109	Stato di Validità	Rev. No.	ALLEGATO A Fg. di Fg.  4/6
		<b>AP</b>	<b>00</b>	



**Fotografia 3: Piana alluvionale fiume Serio**



**Fotografia 4: Piana alluvionale fiume Serio**





STOGIT

0193.00.DPST.33109

Stato di  
Validità

Rev.  
No.

ALLEGATO A  
Fg. di Fg.

AP

00

5/6



**Fotografia 5: Opere di difesa spondale**



**Fotografia 6: Opere di difesa spondale – argine sponda destra**





**STOGIT**

0193.00.DPST.33109

Stato di Validità	Rev. No.	ALLEGATO A Fg. di Fg.  6/6
<b>AP</b>	<b>00</b>	



**Fotografia 7: Fiume Serio**



**Fotografia 8: Fiume Serio – Salto idraulico**

Dott. Ing. ALBERTO PERROTTI  
ORDINE DEGLI INGEGNERI  
DELLA PROVINCIA DI MILANO  
N° 16749