
 STOGIT	0193.00.DPST.33109	Stato di Validità	Rev. No.	ALLEGATO B Fg. di Fg. 1/5
		AP	00	

**CONCESSIONE SERGNANO STOCCAGGIO
AREA POZZI SERGNANO 7-44**

Allegato B

**FIUME SERIO, SEZIONI TRASVERSALI DELL'ALVEO IN
PROSSIMITA' DEI POZZI SERGNANO 7 E 44**


Dott. Ing. ALBERTO FERROTTI
ORDINE DEGLI INGEGNERI
DELLA PROVINCIA DI MILANO
N° 16749

 STOGIT	0193.00.DPST.33109	Stato di Validità	Rev. No.	ALLEGATO B Fg. di Fg. 1/5
		AP	00	

**CONCESSIONE SERGNANO STOCCAGGIO
AREA POZZI SERGNANO 7-44**

Allegato B

**FIUME SERIO, SEZIONI TRASVERSALI DELL'ALVEO IN
PROSSIMITA' DEI POZZI SERGNANO 7 E 44**





0193.00.DPST.33109

Stato di Validità

AP

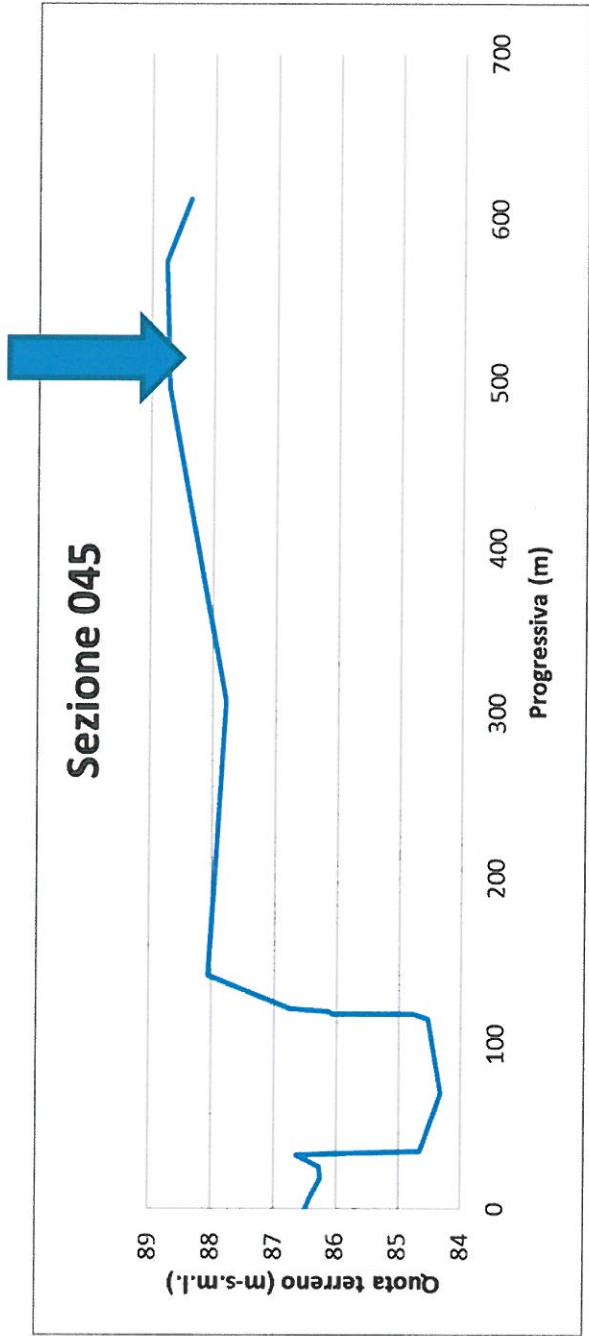
Rev. No.

00

ALLEGATO B
Fg. di Fg.

3/5

Zona Pozzi 7/44



Fiume Serio, sezione trasversale d'alveo 045 (base [2])



0193.00.DPST.33109

Stato di
Validità

AP


Rev.
No.

00

ALLEGATO B
Fg. di Fg.

4/5

Sezione 045_1



Fiume Serio, sezione trasversale d'alveo 045_1 (base [2])



0193.00.DPST.33109

Stato di
Validità
AP

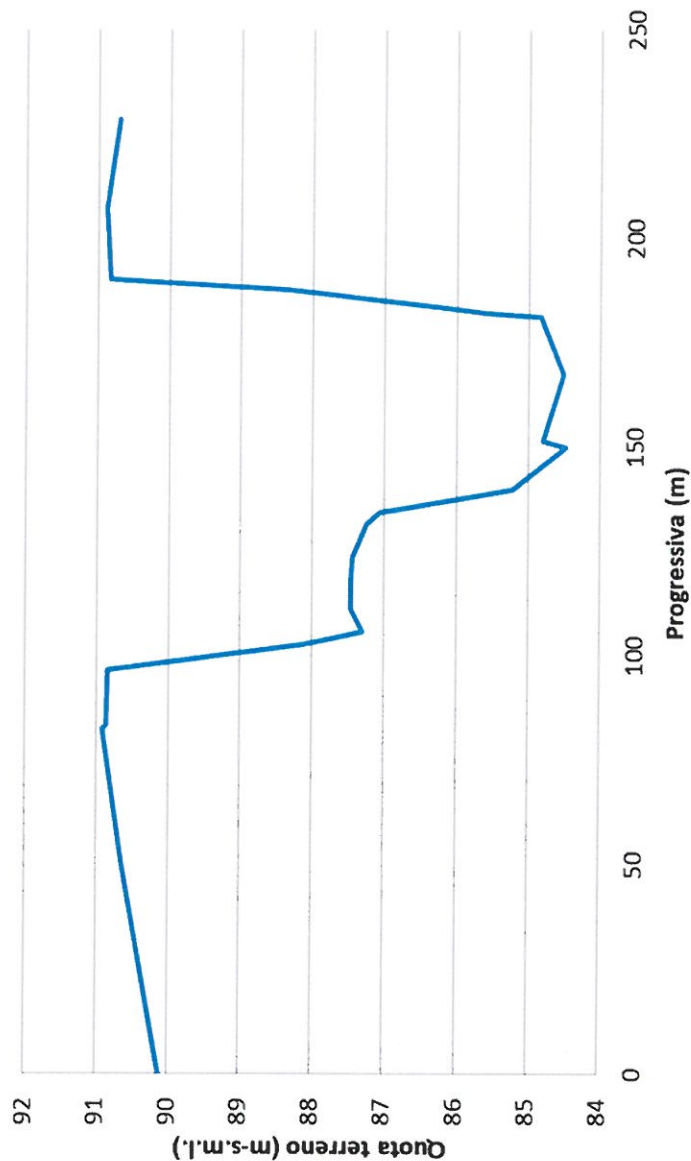
Rev.
No.

00

ALLEGATO B
Fg. di Fg.

5/5

Sezione 045_2



Fiume Serio, sezione trasversale d'alveo 045_2 (base [2])