

































LEGENDA

-  SITO STOGIT
-  NUOVI CLUSTER
-  Nuove Flowline
-  Flowline da sostituire
-  Flowline esistenti
-  Metanodotto Snam
-  Linea Elettrica




SERVIZI


























-  S1 Servizi per l'istruzione
-  S2 Servizi di interesse comune
-  S3 Sistema del verde pubblico
-  S4 Sistema delle aree di sosta pubbliche
-  ST Servizi tecnologici
-  Attrezzature sportive private e di interesse pubblico sovracomunale
-  Immobili vincolati (Ex legge 1089/39 art.1 - D.Lgs. 142/2004 art.10, comma 3, lettera a)
-  Edifici non adibiti all'agricoltura in aree agricole
-  Strade asfaltate
-  Strade non asfaltate
-  Completamento di percorsi
-  Piste ciclabili
-  Tracciati del metanodotto e fascia di rispetto
-  V verde privato
-  Reticolo idrico
-  Opere di difesa idraulica
-  Confine comunale
-  Limite del parco del fiume Serio
-  Limite del vincolo ai sensi della Legge 431/85
-  Area di salvaguardia dei pozzi per approvvigionamento idropotabile
-  Ambito soggetto a variante urbanistica apposta

VULNERABILITA' IDROGEOLOGICA

-  Orlo di terrazzo morfologico
-  Estensione della classe 4 di fattibilità idrogeologica con gravi limitazioni edificatorie
Zona non soggetta a trasformazione urbanistica
-  Estensione della classe 2 di fattibilità idrogeologica con modeste limitazioni edificatorie
-  Estensione della classe 3 di fattibilità idrogeologica con consistenti limitazioni edificatorie

DELIMITAZIONE DELLE FASCE FLUVIALI RELATIVE AL "PROGETTO DI PIANO STRALCIO PER L'ASSETTO IDROGEOLOGICO (PAI)"

-  Limite tra la fascia "A" e fascia "B"
-  Limite tra la fascia "B" (esondazione) e fascia "C" (inondazione per piena catastofica)
-  Limite esterno fascia "C" (inondazione per piena catastofica)

-  Delimitazione dei nuclei di antica formazione
-  Nuclei di antica formazione e cascine
-  B1 Ambito consolidato
-  B2 Ambito consolidato
-  B3 Ambito consolidato
-  C1 Ambiti di sviluppo residenziale in attuazione
-  C2 Ambiti di sviluppo residenziale
-  Ambito agricolo A7 E2 soggetto a progetto di valorizzazione unitario
-  D1 Ambito produttivo consolidato
-  D2 Ambito produttivo in attuazione
-  D2.1 Attivazione di ambito produttivo
-  D3 Ambito direzionale e terziario
-  D4 Metanifera
-  D4.1 Metanifera con rispetto archeologico
-  D5 Attivita' agro-produttive
-  D6 Produttiva con attivita' commerciale in atto
-  Aree di rispetto urbano
-  Zona di iniziativa comunale orientata
-  Perimetro P.I.P. - P.E.E.P. - P.P. - P.R. - A:Ambiti di trasformazione
-  E1 Agricola
-  E2 Zona di riqualificazione ambientale del fiume Serio
-  E3 Aree agricole
-  E4 Fasce di rispetto di strade, fiume, rogge, fontanili, metanodotto
-  E5.1 Aree agricole annesse alla zona di iniziativa comunale Soggette a progetto di valorizzazione unitario
-  E6 Ambiti agricoli con impianti soggetti ad autorizzazione unica ai sensi del d.l.g.s. 387/03

NORMALIZZAZIONE INTERNA STANDARDIZATION	DISEGNI DI RIFERIMENTO / REFERENCE DRAWINGS	NUMERO DISEGNO/ DWG. NUMBER

REV.	DATA	DESCRIZIONE	DISEGN.	CONTR.	APPROV.	STATO REVIS.
0	14/04/2022	EMISSIONE FINALE	V.ROMANO	W. BAMBARA	F. BIANCHI R.BOZZINI	CD-FE
0B	14/03/2022	EMISSIONE PER APPROVAZIONE	V.ROMANO	W. BAMBARA	F. BIANCHI R.BOZZINI	CD-FE
0A	01/12/2021	EMISSIONE PER APPROVAZIONE	D.S.-D.M.-ALL.	W. BAMBARA	F. BIANCHI R.BOZZINI	CD-FE

COMMESSA : NS/18024/R-M01

TEN TECHNIP ENERGIES
T.EN Italy Solutions S.p.A.
00148 ROMA - Viale Castello della Magliana, 68

PROGETTAZIONE DI NUOVI CLUSTERS
NELLA CENTRALE DI STOCCAGGIO GAS DI SERGNANO (CR)

Riferimento	T.EN Italy Solutions S.p.A.	Pag.	Rev.
082826C303	193 RT 62 00 0100	2 of	2 0
Project	Unità Doc.Type Disc Subj Ser.No		

snam
STOGIT

CENTRALE DI STOCCAGGIO GAS SERGNANO

PROGETTAZIONE DI NUOVI CLUSTERS
TAVOLA 6-CLASSIFICAZIONE DEL TESSUTO URBANO

SCALA	SOSTITUISCE IL	SOSTITUITO DAL	AREA IMP.	UNITA' IMP.	IDENTIFICATIVO DOCUMENTO	FG. / DI
1:10.000					0193 00 BFRV 12825	2 / 2