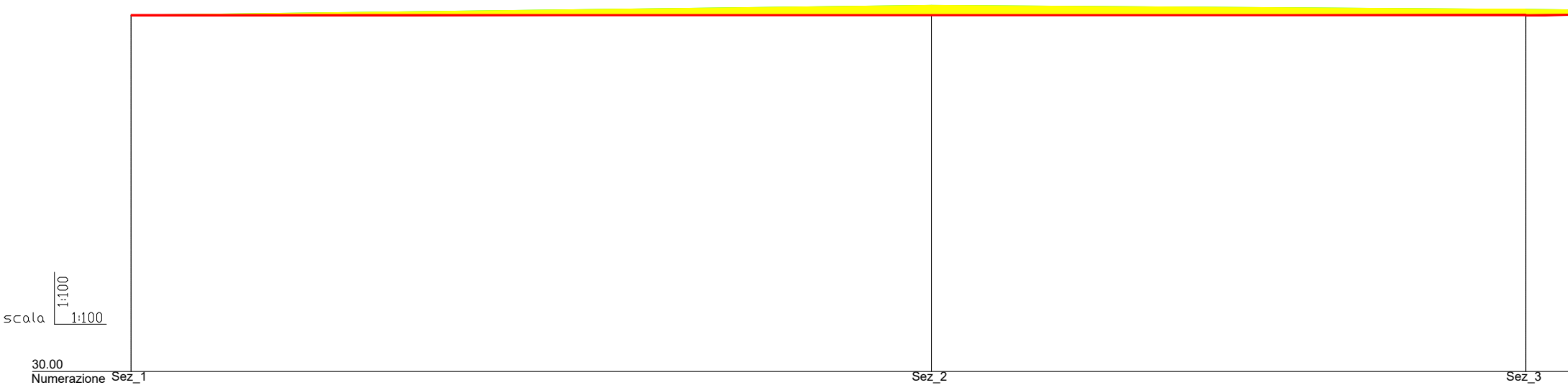
scala
1:100
1:100
30.00

	Sez_1		Sez_2		Sez_3
Numerazione	Sez_1		Sez_2		Sez_3
Quote terreno	42.00		42.33		42.19
Parziali		26.93		20.00	
Progressive	0.00		26.93		46.93
Dislivelli		0.33		-0.14	
Pendenze		1.2 %		-0.7 %	
Planimetria					
Quote progetto	42.00				42.00
Quote prg. liv.	42.00		42.00		42.00
Quote rosse	0.00		-0.33		-0.20
Progressive	0.00				46.93
Parziali		46.93			
Parziali		0.00			
Pendenze		0.0 %			
Aree					

CE Nardò AREA STAZIONE ELETTRICA UTENTE


Sez_4
Sez_5
42.00
42.35
20.00
20.00
20.00
66.93
86.93
-0.19
0.35
0.65
-1.0 %
1.8 %
3.2 %
110.45
42.35
42.18
42.35
0.00
0.18
0.00
86.93
40.00
28.15
0.35
0.47
0.9 %
1.7 %

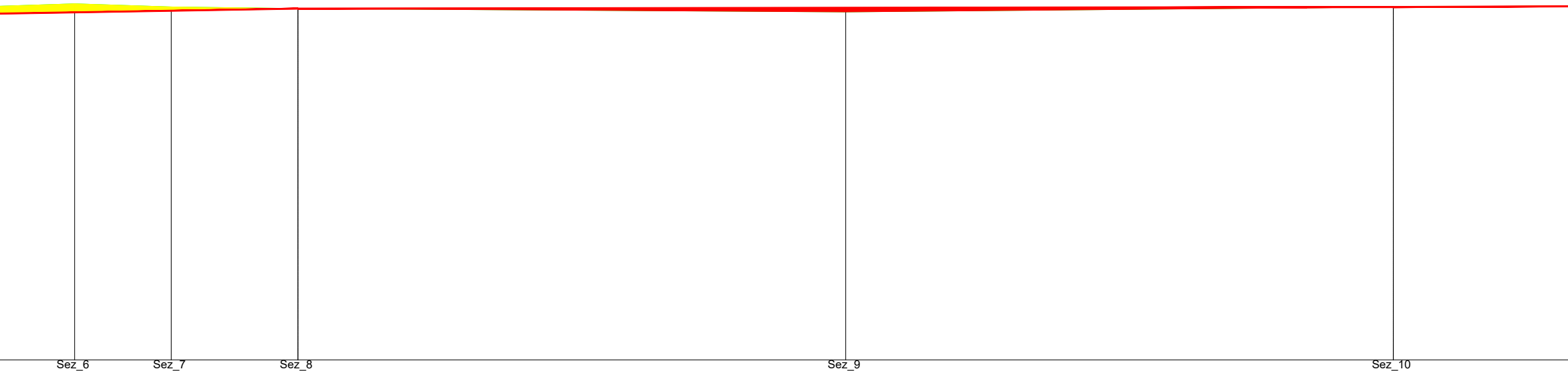

Sez_6		Sez_7		Sez_8		Sez_9		Sez_10
43.00		42.89		42.83		42.70		42.88
	3.53		4.63		20.00		20.00	
106.93		110.45		115.08		135.08		155.08
	-0.11		-0.06		-0.12		0.18	
	-3.2 %		-1.3 %		-0.6 %		0.9 %	
				42.83				42.88
42.69		42.75		42.83		42.85		42.88
-0.31		-0.14		0.00		0.15		0.00
				115.08				155.08
					40.00			
					0.06			
					0.1 %			

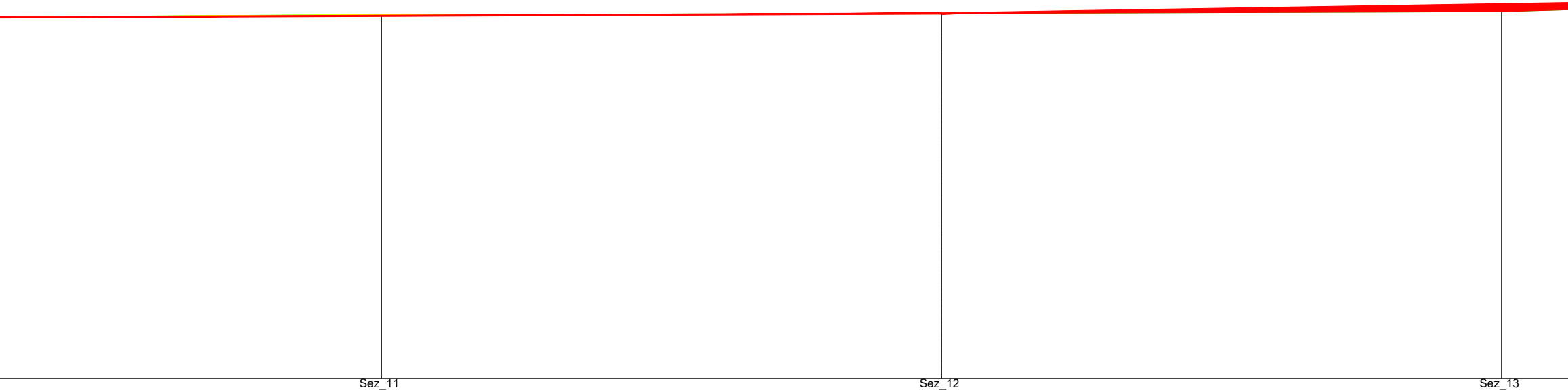

	Sez_11		Sez_12		Sez_13
	43.01		43.05		43.11
20.00		20.00		20.00	
	175.08		195.08		215.08
0.13		0.03		0.06	
0.7 %		0.2 %		0.3 %	
			43.05		
	42.96		43.05		43.37
	-0.05		0.00		0.26
			195.08		
	40.00				40.00
	0.16				0.66
	0.4 %				1.6 %

	Sez_14		Sez_15	
	43.70		43.85	
20.00		20.00		20.00
	235.08		255.08	
0.59		0.15		0.15
3.0 %		0.8 %		0.7 %
	43.70			
	43.70		43.85	
	0.00		0.00	
	235.08			
			40.00	
			0.30	
			0.7 %	

Area sterro = 27.85 | Area riporto = 14.32

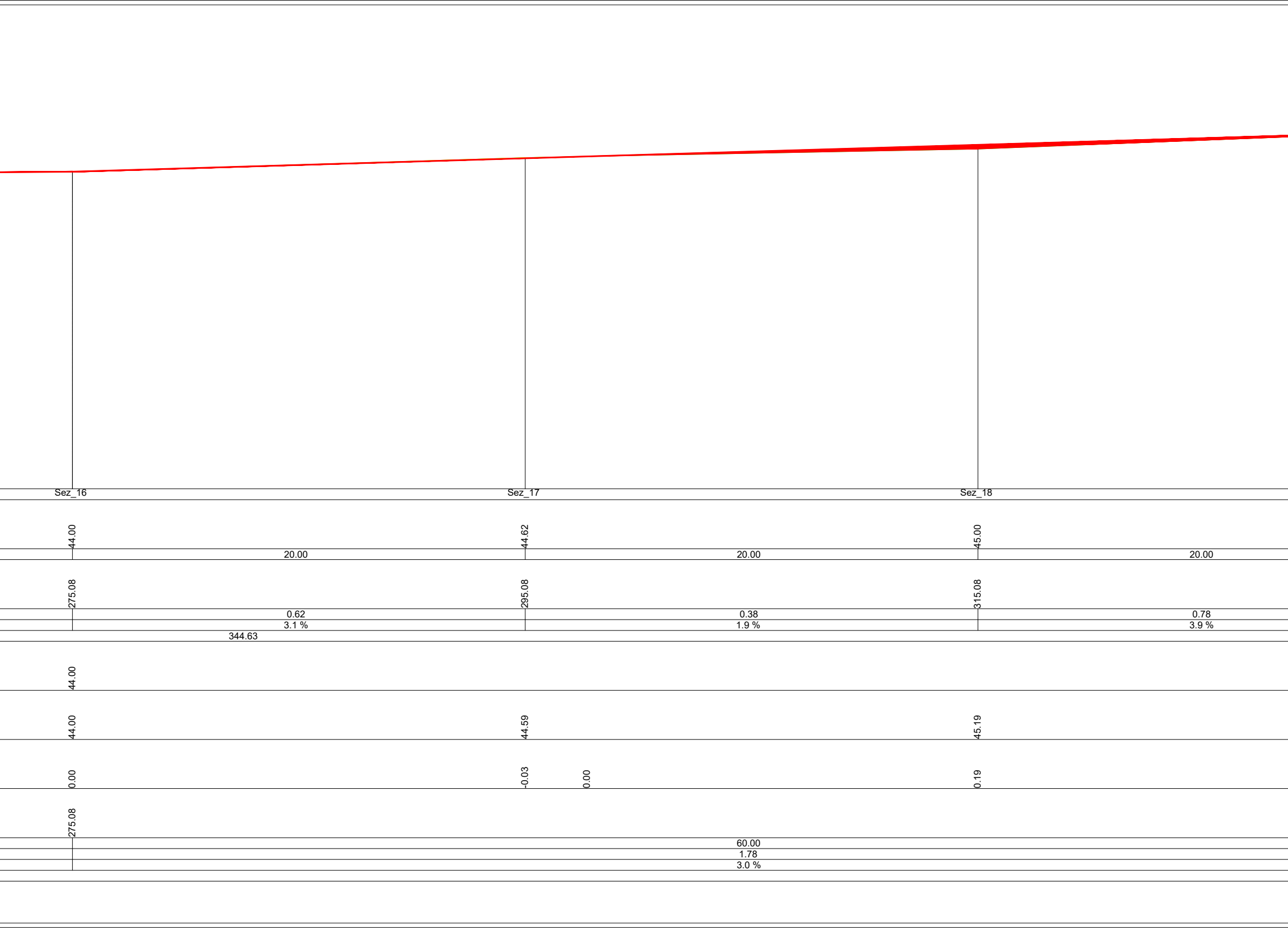
Sez_16
Sez_17
Sez_18
44.00
44.62
45.00
20.00
20.00
20.00
275.08
295.08
315.08
0.62
0.38
0.78
3.1 %
1.9 %
3.9 %
344.63
44.00
44.00
44.59
45.19
0.00
-0.03
0.00
0.19
275.08
60.00
1.78
3.0 %

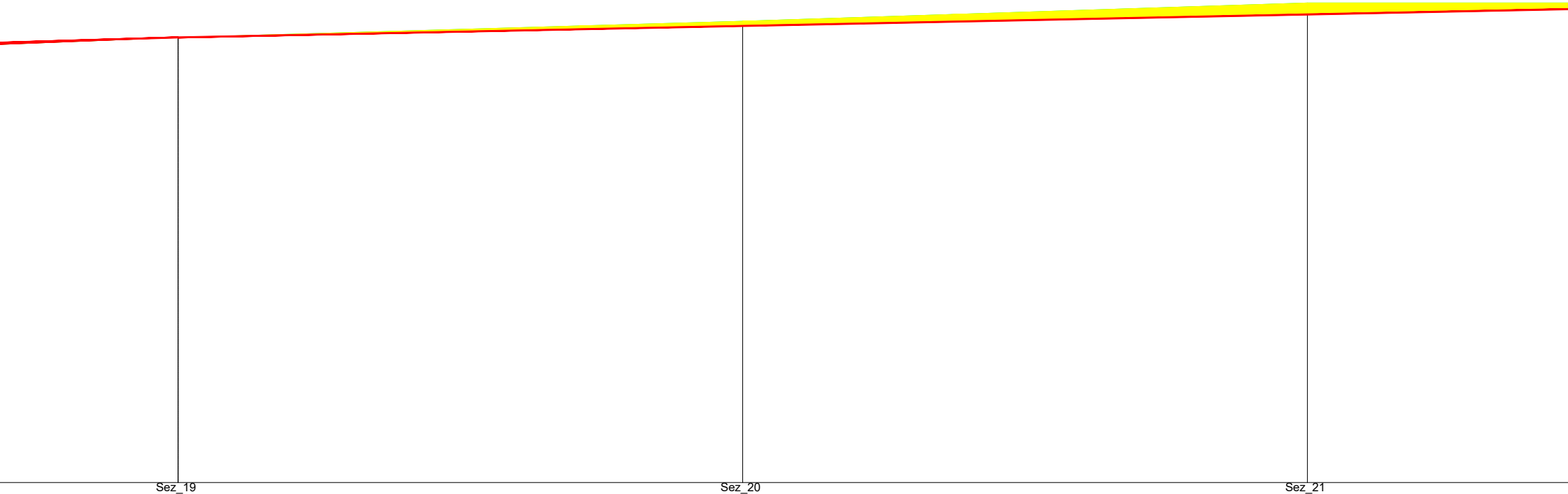

Sez_19		Sez_20		Sez_21
45.78		46.35		47.00
	20.00		20.00	
335.08		355.08		375.08
	0.57		0.65	
	2.9 %		3.2 %	
45.78				
45.78		46.19		46.59
0.00		-0.17		-0.41
335.08				
			60.00	
			1.22	
			2.0 %	

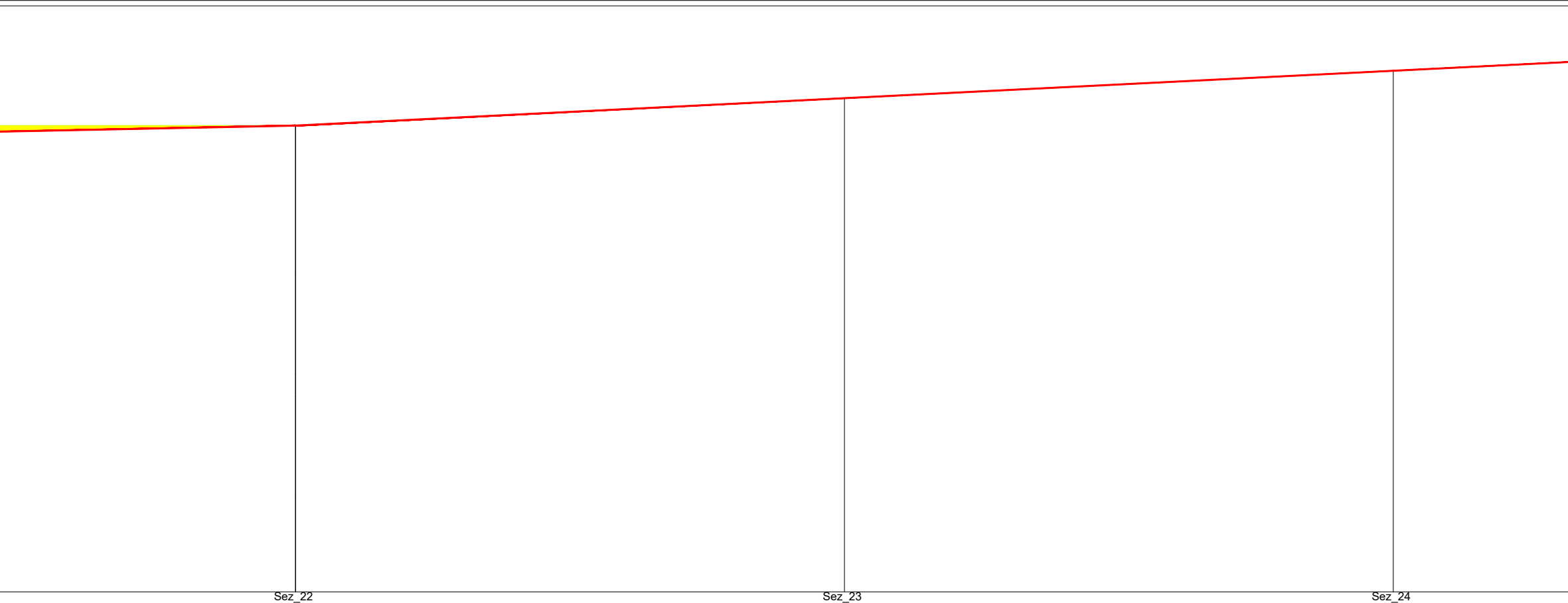

	Sez_22		Sez_23		Sez_24
	47.00		48.00		49.00
20.00		20.00		20.00	
	395.08		415.08		435.08
0.00		1.00		1.00	
0.0 %		5.0 %		5.0 %	
	47.00				
	47.00		48.00		49.00
	0.00		0.00		0.00
	395.08				
				60.00	
				3.00	
				5.0 %	


Sez_25
50.00
20.00
455.08
1.00
5.0 %
50.00
50.00
0.00
455.08

REGIONE PUGLIA

Provincia di LECCE

Comune Copertino	Comune Leverano	Comune NARDO'	Comune Salice Salentino	Comune Veglie

PROGETTO DEFINITIVO PER LA REALIZZAZIONE DI UN IMPIANTO EOLICO DENOMINATO "CE NARDO'" COSTITUITO DA 5 AEROGENERATORI CON POTENZA COMPLESSIVA DI 33 MW E RELATIVE OPERE DI CONNESSIONE ALLA R.T.N.

Profilo Longitudinale - Area Stazione Elettrica Utente

ELABORATO

EP11.6

PROPONENTE:

AEI WIND PROJECT III S.R.L.
P.I. 16805251002
Via Vincenzo Bellini, 22 00198 Roma

AEI WIND PROJECT III S.R.L.
Via Vincenzo Bellini, 22
00198 Roma (RM)
pec: aeiwind-terza@legalmail.it

CONSULENZA:

Dott.ssa Elisabetta NANNI

Dott. Ing. Rocco CARONE

Dott. Agr. For. Mario STOMACI

Dott. Geol. Michele VALERIO

PROGETTISTI:

ATECH
SOCIETÀ DI INGEGNERIA
Via Caduti di Nassiriya 55
70124 Bari (BA)
e-mail: atechsrl@libero.it
pec: atechsrl@legalmail.it

DIRETTORE TECNICO
Dott. Ing. Orazio TRICARICO
Ordine ingegneri di Bari n. 4985

Dott. Ing. Alessandro ANTEZZA
Ordine ingegneri di Bari n. 10743

0	DICEMBRE 2022	C.C.- V.D.P.	A.A.	O.T.	*Progetto definitivo*
EM./REV.	DATA	REDATTO	VERIFICATO	APPROVATO	DESCRIZIONE