
scala
1:100
1:100
75.56

Numerazione 1 2 3

Quote terreno 86.86 86.00 85.82

Parziali 20.21 19.13 27.51

Progressive 0.00 20.21 39.34

Dislivelli −0.86 −0.18 −0.26

Pendenze −4.3 % −0.9 % −0.9 %

Quote progetto 86.47 85.82 85.82 85.82 85.65

Quote prg. liv. 85.82 85.82

Quote rosse 0.00 −0.62 −0.18 0.00 0.17 0.00

Progressive 9.18 9.83 39.34 56.82 56.99

Parziali 0.65 29.51 17.48 0.17

Parziali −0.65 0.00 0.00 −0.17

Pendenze −100.0 % 0.0 % 0.0 % −100.0 %

Aree Area sterro = 6.11 | Area riporto = 1.46

Sez_1 Prog.=0.00

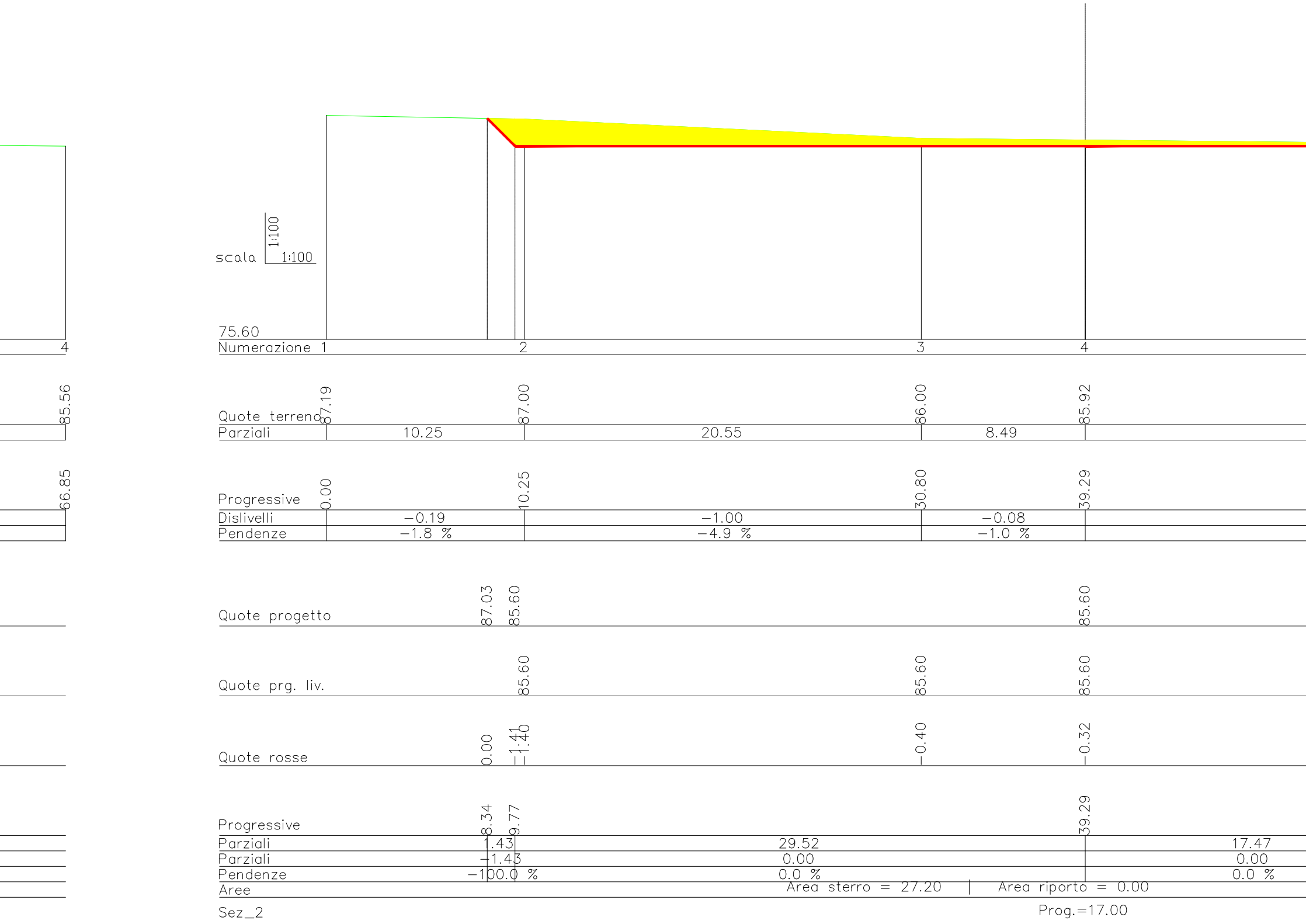
4
85.56
66.85
scala
1:100
1:100
75.60
Numerazione 1
2
3
4
Quote terreno 87.19
87.00
86.00
85.92
Parziali
10.25
20.55
8.49
Progressive 0.00
10.25
30.80
39.29
Dislivelli
−0.19
−1.00
−0.08
Pendenze
−1.8 %
−4.9 %
−1.0 %
Quote progetto
87.03
85.60
85.60
Quote prg. liv.
85.60
85.60
85.60
Quote rosse
0.00
−1.41
−1.40
−0.40
−0.32
Progressive
8.34
9.77
39.29
Parziali
1.43
29.52
17.47
Parziali
−1.43
0.00
0.00
Pendenze
−100.0 %
0.0 %
0.0 %
Aree
Area sterro = 27.20
Area riporto = 0.00
Sez_2
Prog.=17.00

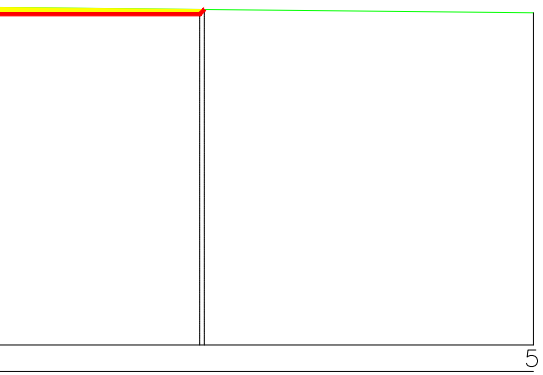

Quote terreno			85.64
Parziali	27.56		
Progressive			66.85
Dislivelli	-0.28		
Pendenze	-1.0 %		
Quote progetto		85.60 85.74	
Quote prg. liv.			
Quote rosse		-0.14 0.00	
Progressive		56.76 56.90	
Parziali		0.14	
Parziali		0.14	
Pendenze		100.0 %	

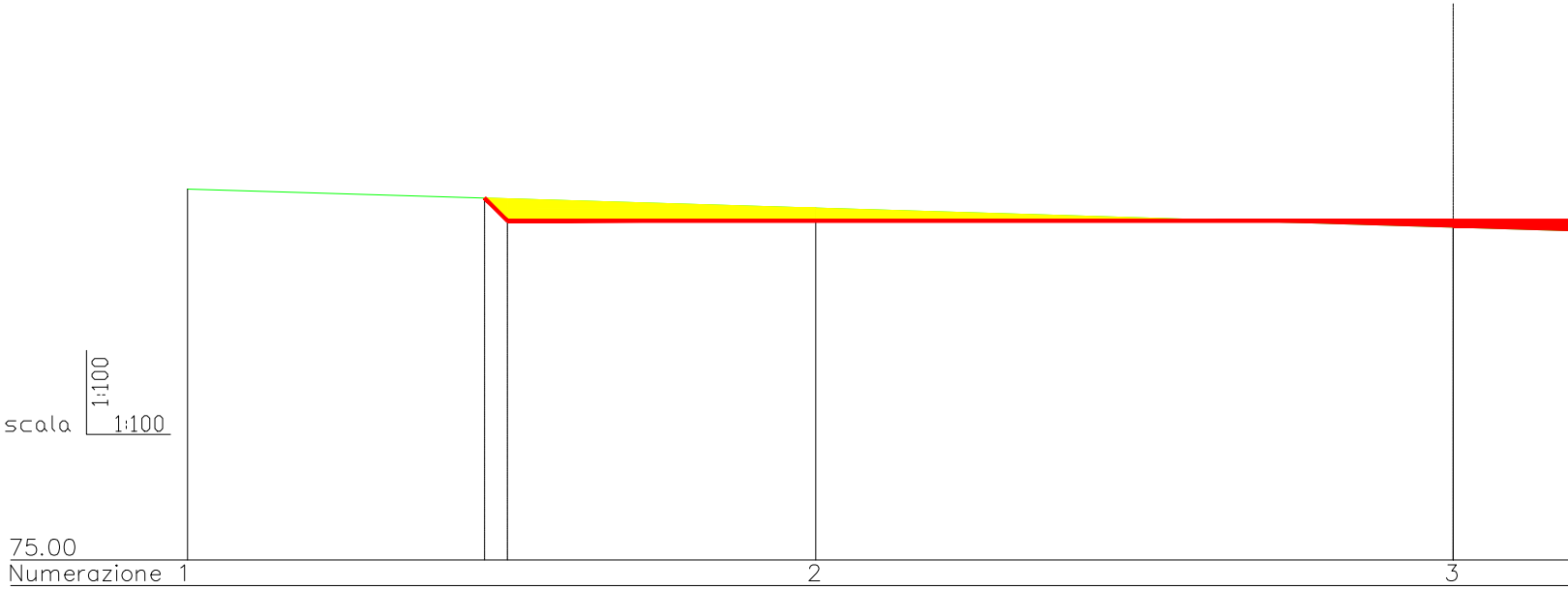
scala
1:100
1:100
75.00

Numerazione	1			2			3
Quote terreno	86.59			86.00			85.40
Parziali		19.63			19.91		
Progressive	0.00			19.63			39.54
Dislivelli		-0.59			-0.60		
Pendenze		-3.0 %			-3.0 %		
Quote progetto			86.31 85.60				85.60
Quote prg. liv.				85.60			85.60
Quote rosse			0.00 -0.69	-0.40		0.00	0.20
Progressive			9.28 9.99				39.54
Parziali			0.71		29.55		
Parziali			-0.71		0.00		
Pendenze			-100.0 %		0.0 %		
Aree					Area sterro = 8.13		Area riporto = 8.66

Sez_3

Prog.=46.08

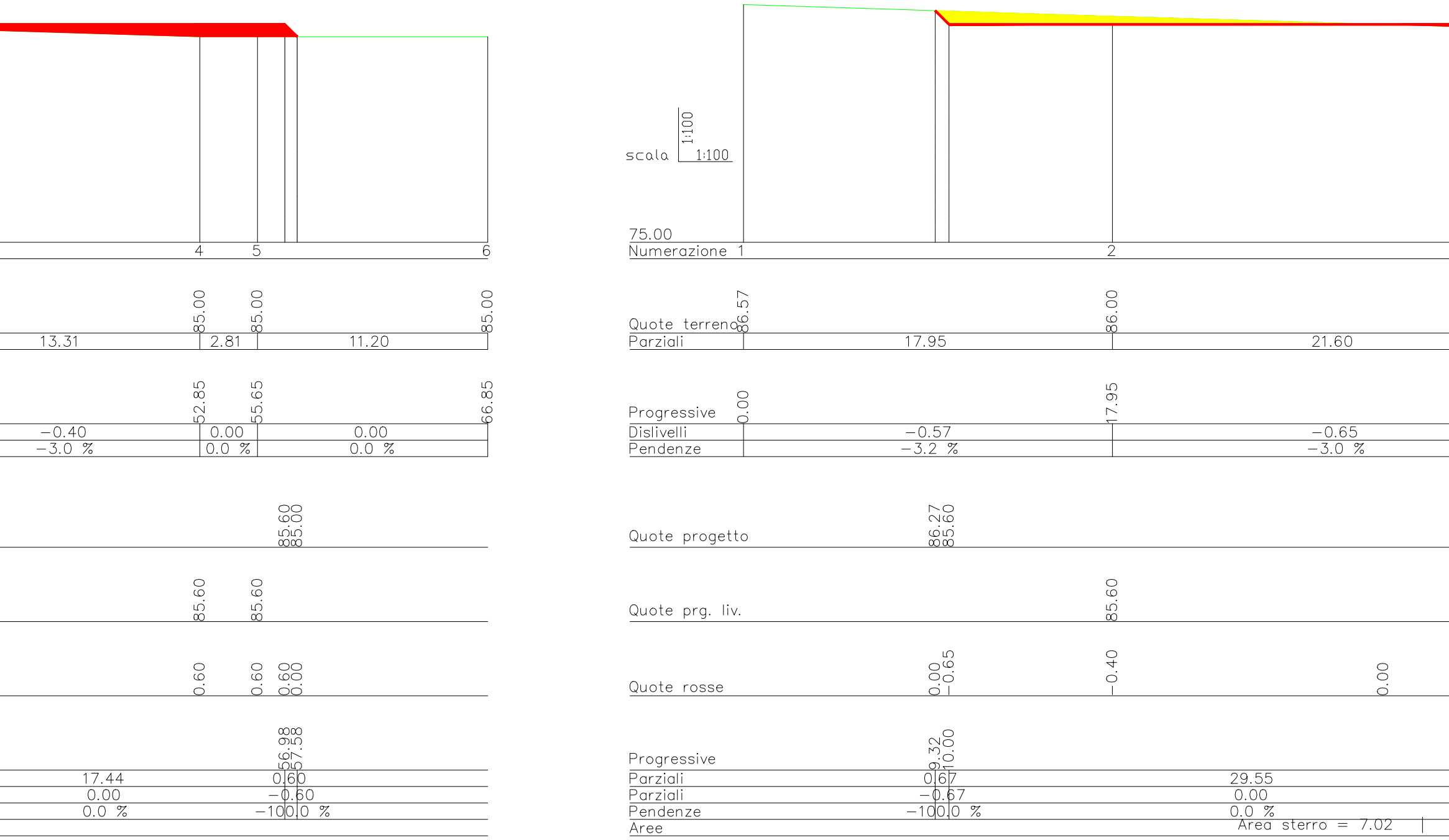
4
5
6
85.00
85.00
85.00
13.31
2.81
11.20
52.85
55.65
66.85
-0.40
0.00
0.00
-3.0 %
0.0 %
0.0 %
85.60
85.00
85.60
85.60
0.60
0.60
0.60
0.00
56.98
57.58
17.44
0.60
0.00
-0.60
0.0 %
-100.0 %
scala
1:100
1:100
75.00
Numerazione
1
2
Quote terreno
86.57
86.00
Parziali
17.95
21.60
Progressive
0.00
17.95
Dislivelli
-0.57
-0.65
Pendenze
-3.2 %
-3.0 %
Quote progetto
86.27
85.60
Quote prg. liv.
85.60
Quote rosse
0.00
-0.65
-0.40
0.00
Progressive
9.32
10.00
Parziali
0.67
29.55
Parziali
-0.67
0.00
Pendenze
-100.0 %
0.0 %
Aree
Area sterro = 7.02

Sez_4

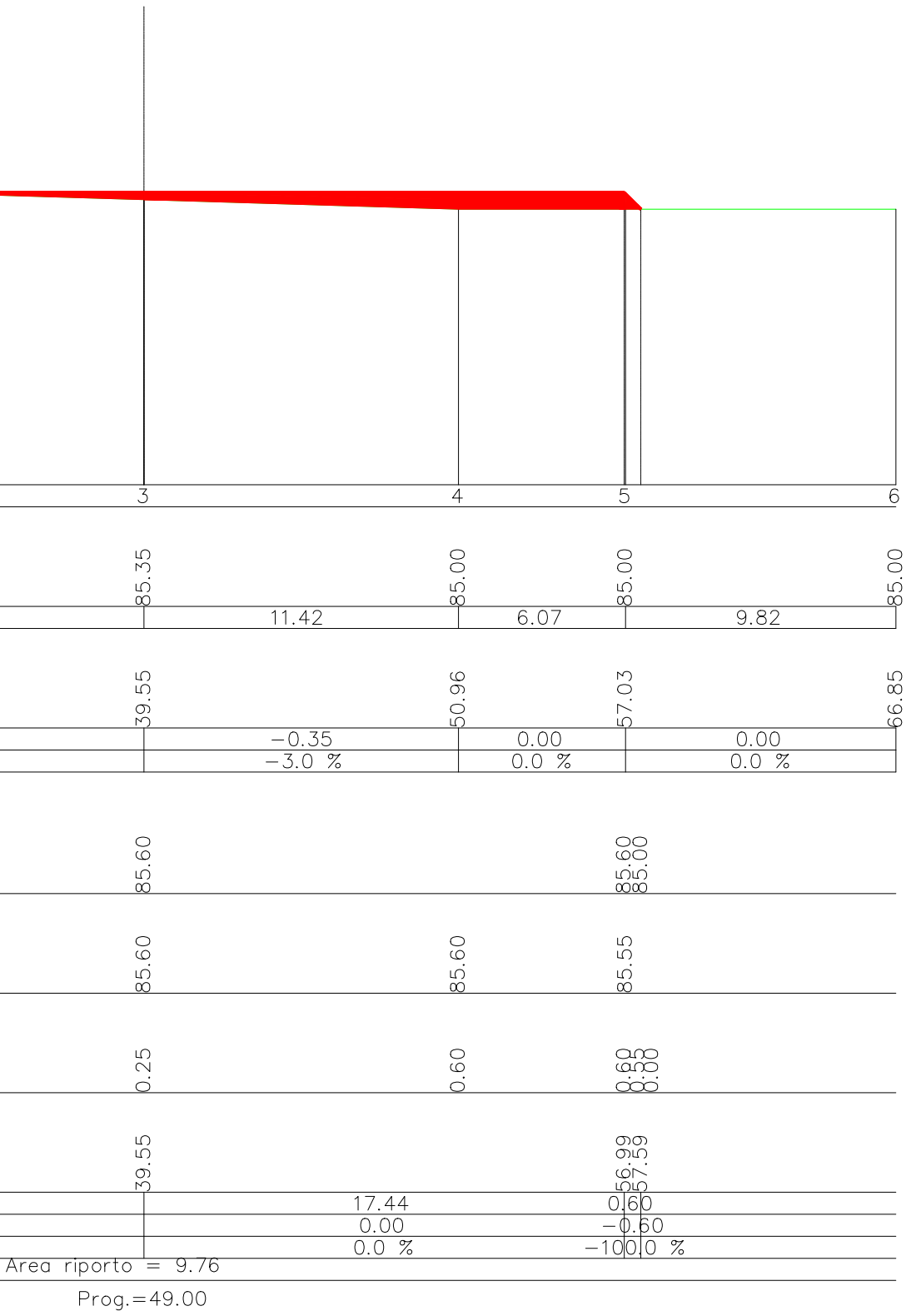
3
4
5
6
85.35
85.00
85.00
85.00
11.42
6.07
9.82
39.55
50.96
57.03
66.85
-0.35
0.00
0.00
-3.0 %
0.0 %
0.0 %
85.60
85.60
85.00
85.60
85.60
85.55
0.25
0.60
0.60
0.00
39.55
56.99
57.59
17.44
0.60
0.00
-0.60
0.0 %
-100.0 %
Area riporto = 9.76
Prog.=49.00

REGIONE PUGLIA

Provincia di LECCE

Comune Copertino

Comune Leverano

Comune NARDO'

Comune Salice Salentino

Comune Veglie

PROGETTO DEFINITIVO PER LA REALIZZAZIONE DI UN IMPIANTO EOLICO DENOMINATO "CE NARDO'" COSTITUITO DA 5 AEROGENERATORI CON POTENZA COMPLESSIVA DI 33 MW E RELATIVE OPERE DI CONNESSIONE ALLA R.T.N.

Sezioni Trasversali - WTG02

ELABORATO
EP12.2.1

PROPONENTE:

AEI WIND PROJECT III S.R.L.
P.I. 16805251002
Via Vincenzo Bellini, 22 00198 Roma

AEI WIND PROJECT III S.R.L.
Via Vincenzo Bellini, 22
00198 Roma (RM)
pec: aeiwind-terza@legalmail.it

CONSULENZA:

Dott.ssa Elisabetta NANNI

Dott. Ing. Rocco CARONE

Dott. Agr. For. Mario STOMACI

Dott. Geol. Michele VALERIO

PROGETTISTI:

ATECH
SOCIETÀ DI INGEGNERIA
Via Caduti di Nassiriya 55
70124 Bari (BA)
e-mail: atechsrl@libero.it
pec: atechsrl@legalmail.it

DIRETTORE TECNICO
Dott. Ing. Orazio TRICARICO
Ordine ingegneri di Bari n. 4985

Dott. Ing. Alessandro ANTEZZA
Ordine ingegneri di Bari n. 10743

0	DICEMBRE 2022	C.C.- V.D.P.	A.A.	O.T.	*Progetto definitivo*
EM./REV.	DATA	REDATTO	VERIFICATO	APPROVATO	DESCRIZIONE