
scala
1:100
1:100
72.39

Numerazione 1 2 3

Quote terreno 83.42 83.00 82.71

Parziali 13.92 25.42 27.51

Progressive 0.00 13.92 39.34

Dislivelli −0.42 −0.29 −0.32

Pendenze −3.0 % −1.2 % −1.2 %

Quote progetto 83.17 84.63 84.63 84.63 82.48

Quote prg. liv. 84.63 84.63

Quote rosse 0.00 1.51 1.63 1.93 2.13 0.00

Progressive 8.36 9.83 39.34 56.83 58.99

Parziali 1.47 29.51 17.49 2.16

Parziali 1.47 0.00 0.00 −2.16

Pendenze 100.0 % 0.0 % 0.0 % −100.0 %

Aree Area sterro = 0.00 | Area riporto = 90.64

Sez_1 Prog.=0.00


scala
1:100
1:100
73.76

4
82.39
66.85

Numerazione 1 2 3

Quote terreno 84.47 84.00 83.93

Parziali 28.72 10.57 27.56

Progressive 0.00 28.72 39.29

Dislivelli −0.47 −0.07 −0.17

Pendenze −1.6 % −0.6 % −0.6 %

Quote progetto 84.32 84.63 84.63 84.63 83.82

Quote prg. liv. 84.63 84.63

Quote rosse 0.00 0.32 0.63 0.70 0.81 0.00

Progressive 9.43 9.75 39.29 56.75 57.56

Parziali 0.32 29.54 17.46 0.81

Parziali 0.32 0.00 0.00 −0.81

Pendenze 100.0 % 0.0 % 0.0 % −100.0 %

Aree Area sterro = 0.00 | Area riporto = 29.67

Sez_2 Prog.=17.00


scala 1:100 1:100
74.39

4	Numerazione	1		2	
83.76	Quote terreno	84.99		84.63	
	Parziali		39.54		27.31
66.85	Progressive	0.00		39.54	
	Dislivelli		−0.35		−0.24
	Pendenze		−0.9 %		−0.9 %

Quote progetto	84.90 84.63		84.63	
Quote prg. liv.			84.63	
Quote rosse	0.00 −0.26		0.00 0.00	
Progressive	9.67 9.94		39.54	
Parziali	0.27	29.60		17.41
Parziali	−0.27	0.00		0.00
Pendenze	−100.0 %	0.0 %		0.0 %
Aree		Area sterro = 3.95 | Area riporto = 1.36		

Sez_3

Prog.=46.08

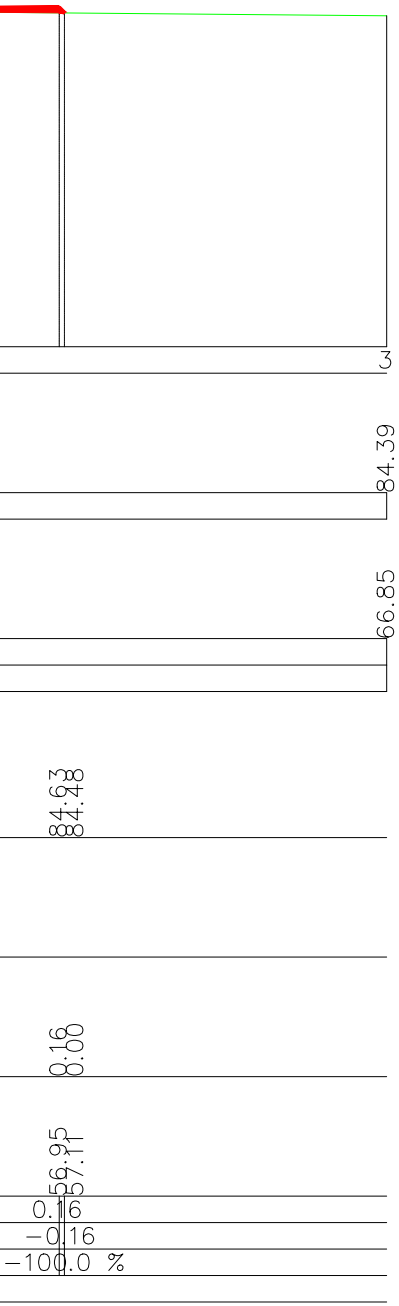
3
84.39
66.85
84.63
84.48
0.16
0.00
56.95
57.11
0.16
-0.16
-100.0 %

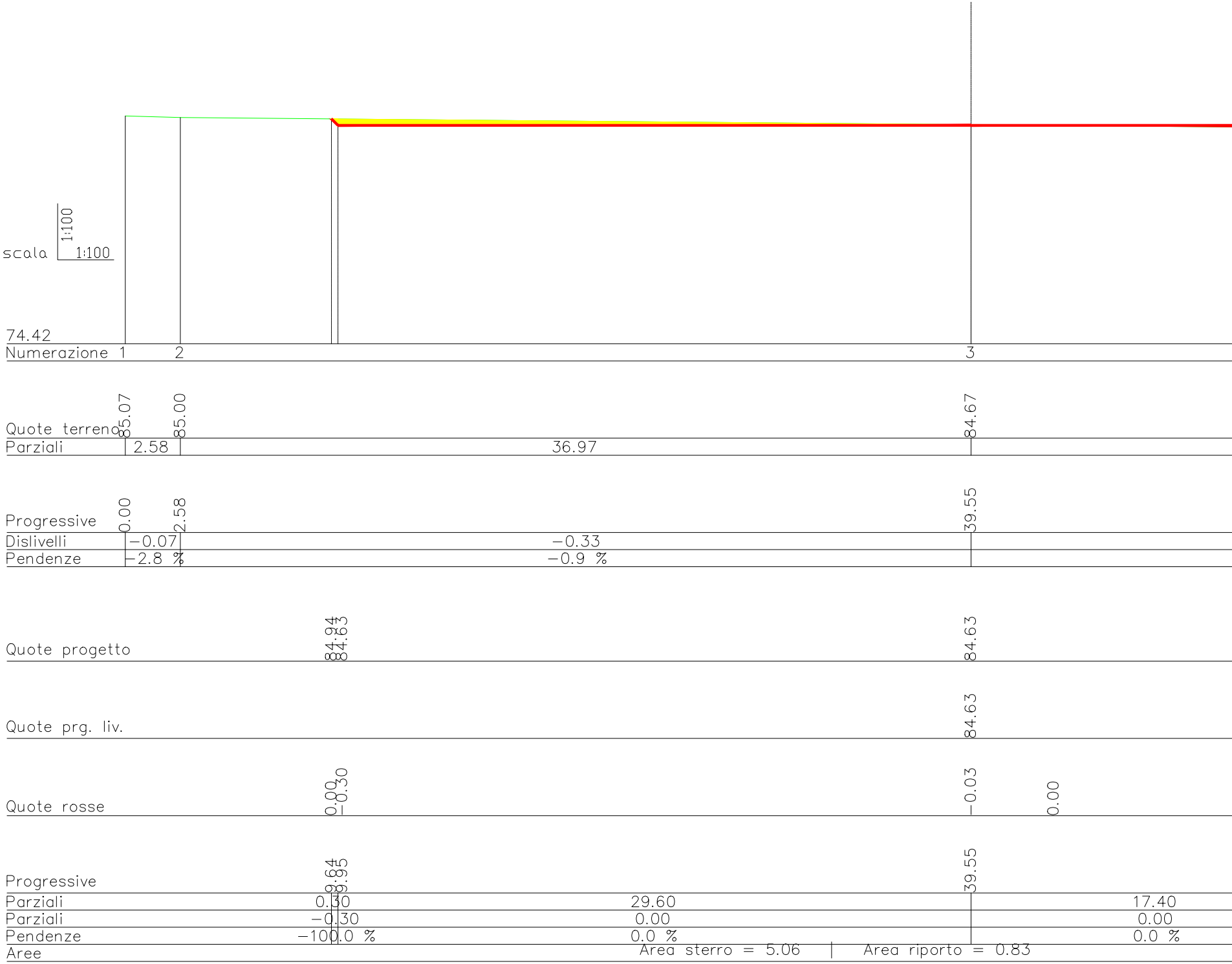
scala
1:100
1:100
74.42
Numerazione
1
2
3
Quote terreno
85.07
85.00
84.67
Parziali
2.58
36.97
Progressive
0.00
2.58
39.55
Dislivelli
-0.07
-0.33
Pendenze
-2.8 %
-0.9 %
Quote progetto
84.94
84.63
84.63
Quote prg. liv.
84.63
Quote rosse
0.00
-0.30
-0.03
0.00
Progressive
9.64
9.95
39.55
Parziali
0.30
29.60
17.40
Parziali
-0.30
0.00
0.00
Pendenze
-100.0 %
0.0 %
0.0 %
Aree
Area sterro = 5.06
Area riporto = 0.83

Sez_4

Prog.=49.00

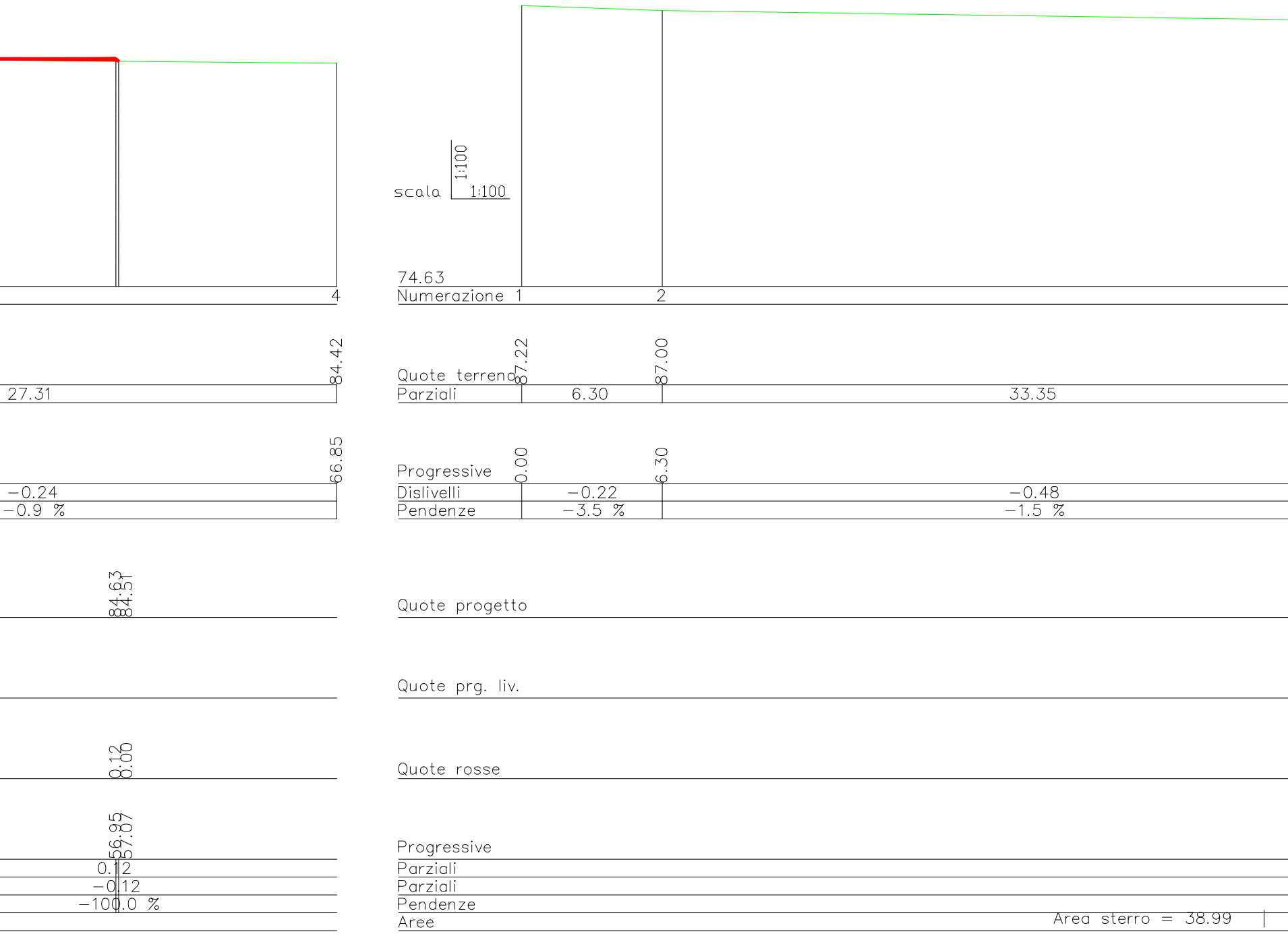
scala
1:100
1:100
74.63
Numerazione
1
2
4
Quote terreno
87.22
87.00
84.42
Parziali
6.30
33.35
27.31
Progressive
0.00
6.30
66.85
Dislivelli
-0.22
-0.48
-0.24
Pendenze
-3.5 %
-1.5 %
-0.9 %
Quote progetto
84.63
84.51
Quote prg. liv.
Quote rosse
0.12
0.00
Progressive
56.95
57.07
Parziali
0.12
Parziali
-0.12
Pendenze
-100.0 %
Aree
Area sterro = 38.99

Sez_5

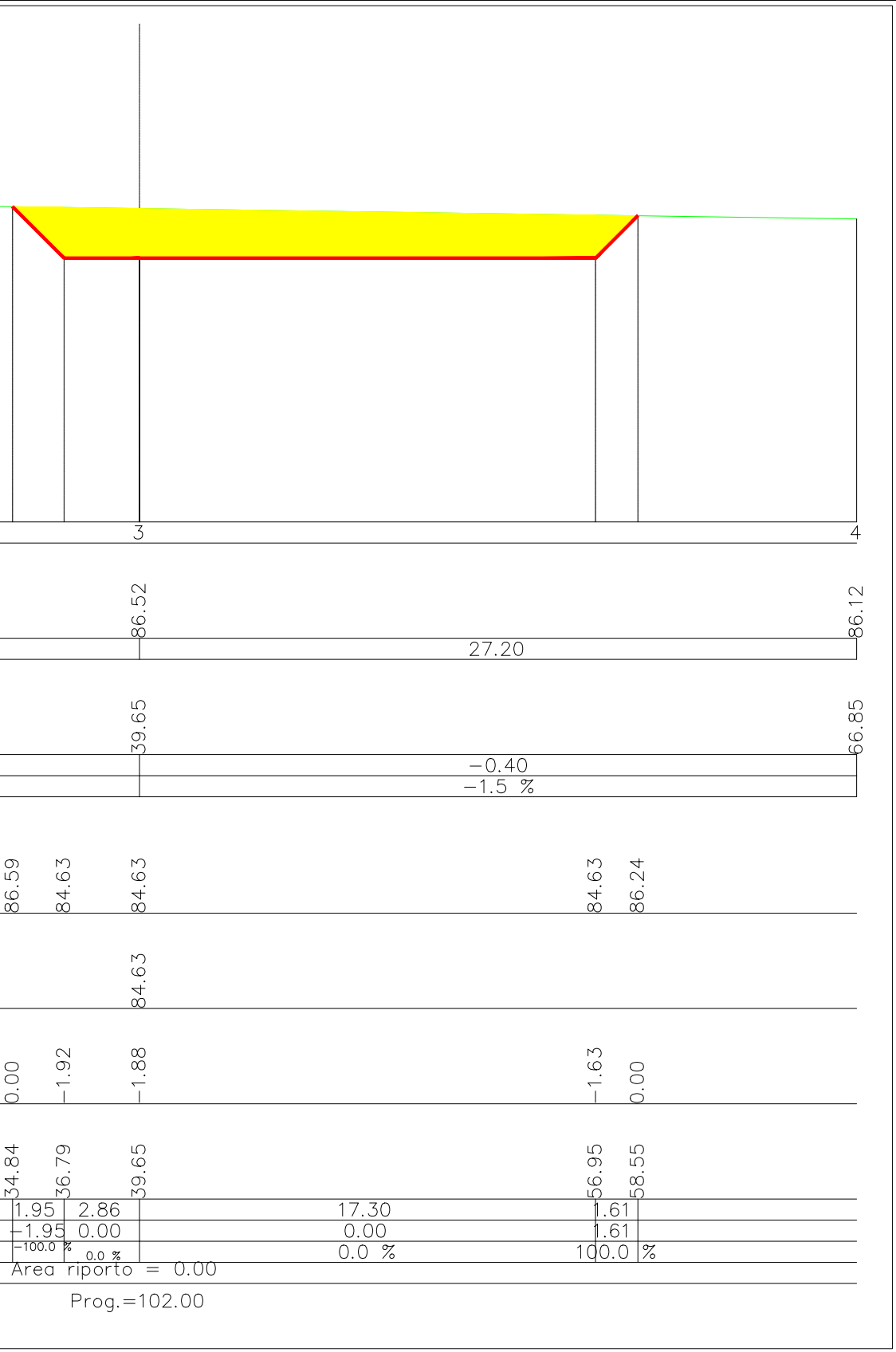

3
4
86.52
86.12
27.20
39.65
66.85
−0.40
−1.5 %
86.59
84.63
84.63
84.63
86.24
84.63
0.00
−1.92
−1.88
−1.63
0.00
34.84
36.79
39.65
56.95
58.55
1.95
2.86
17.30
1.61
−1.95
0.00
0.00
1.61
−100.0 %
0.0 %
0.0 %
100.0 %
Area riporto = 0.00
Prog.=102.00

REGIONE PUGLIA

Provincia di LECCE

Comune Copertino	**Comune Leverano**	**Comune NARDO'**	**Comune Salice Salentino**	**Comune Veglie**

PROGETTO DEFINITIVO PER LA REALIZZAZIONE DI UN IMPIANTO EOLICO DENOMINATO "CE NARDO'" COSTITUITO DA 5 AEROGENERATORI CON POTENZA COMPLESSIVA DI 33 MW E RELATIVE OPERE DI CONNESSIONE ALLA R.T.N.

ELABORATO

Sezioni Trasversali - WTG03

EP12.3.1

PROPONENTE:

AEI WIND PROJECT III S.R.L.
P.I. 16805251002
Via Vincenzo Bellini, 22 00198 Roma

AEI WIND PROJECT III S.R.L.
Via Vincenzo Bellini, 22
00198 Roma (RM)
pec: aeiwind-terza@legalmail.it

CONSULENZA:

Dott.ssa Elisabetta NANNI

Dott. Ing. Rocco CARONE

Dott. Agr. For. Mario STOMACI

Dott. Geol. Michele VALERIO

PROGETTISTI:

ATECH
SOCIETÀ DI INGEGNERIA
Via Caduti di Nassiriya 55
70124 Bari (BA)
e-mail: atechsrl@libero.it
pec: atechsrl@legalmail.it

DIRETTORE TECNICO
Dott. Ing. Orazio TRICARICO
Ordine ingegneri di Bari n. 4985

Dott. Ing. Alessandro ANTEZZA
Ordine ingegneri di Bari n. 10743

0	DICEMBRE 2022	C.C.- V.D.P.	A.A.	O.T.	*Progetto definitivo*
EM./REV.	DATA	REDATTO	VERIFICATO	APPROVATO	DESCRIZIONE