
scala
1:100
1:100

56.34

Numerazione	1				2			
Quote terreno	66.97				66.69			
Parziali				39.34		27.51		
Progressive	0.00				39.34			
Dislivelli				−0.29		−0.20		
Pendenze				−0.7 %		−0.7 %		
Quote progetto		66.91	66.34		66.34		66.34	66.56
Quote prg. liv.					66.34			
Quote rosse		0.00	−0.57		−0.35		0.22	0.00
Progressive		9.28	9.85		39.34		56.85	57.07
Parziali		0.57		29.49		17.51	0.22	
Parziali		−0.57		0.00		0.00	0.22	
Pendenze		−100.0 %		0.0 %		0.0 %	100.0 %	
Aree				Area sterro = 18.69	Area riporto = 0.00			

Sez_1

Prog.=0.00


scala
1:100
1:100

56.34

	3	Numerazione 1						2	
Quote terreno	66.49	66.90						66.57	
Parziali			39.29						27.56
Progressive	66.85	0.00						39.29	
Dislivelli			−0.33						−0.23
Pendenze			−0.8 %						−0.8 %
Quote progetto				66.83		66.34		66.34	
Quote prg. liv.								66.34	
Quote rosse				0.00		−0.48		−0.23	
Progressive				9.26		9.75		39.29	
Parziali					0.49		29.54		17.48
Parziali					−0.49		0.00		0.00
Pendenze					−100.0 %		0.0 %		0.0 %
Aree							Area sterro = 13.50	Area riporto = 0.00	

Sez_2

Prog.=17.00


scala 1:100 1:100
56.00
Numerazione 1
3
Quote terreno
66.00
66.34
Parziali
45.00
Progressive
0.00
66.85
Dislivelli
0.00
Pendenze
0.0 %
Quote progetto
66.44
66.42
66.00
66.34
Quote prg. liv.
Quote rosse
0.00
0.09
0.00
0.34
Progressive
56.77
56.85
15.09
15.43
Parziali
0.08
0.34
29.57
Parziali
0.08
0.34
0.00
Pendenze
100.0 %
100.0 %
0.0 %
Aree
Area sterro =
Sez_3

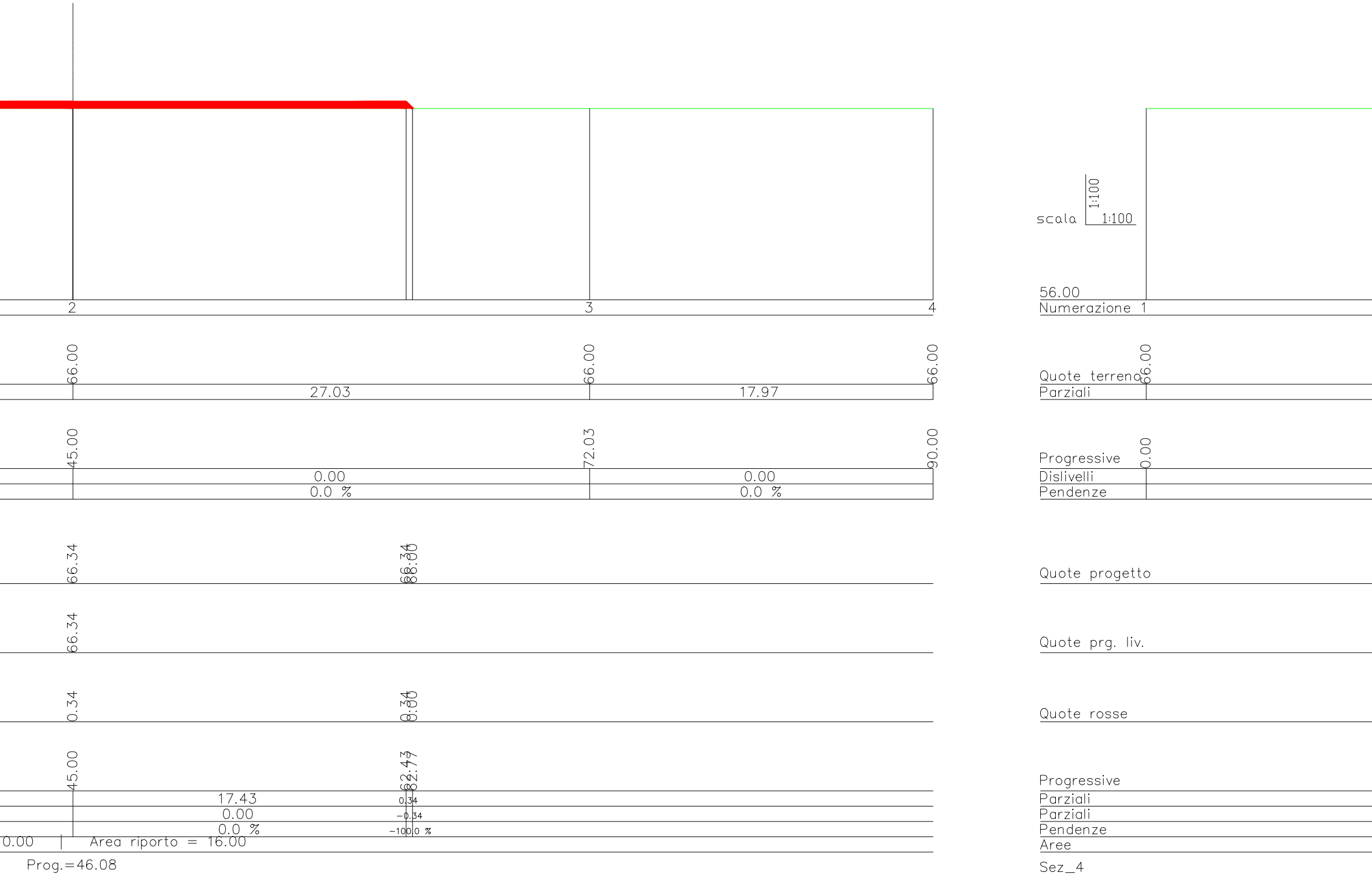
scala 1:100 1:100
56.00
Numerazione 1
2
3
4
Quote terreno
66.00
66.00
66.00
66.00
Parziali
27.03
17.97
Progressive
0.00
45.00
72.03
90.00
Dislivelli
0.00
0.00
Pendenze
0.0 %
0.0 %
Quote progetto
66.34
66.34
66.00
Quote prg. liv.
66.34
Quote rosse
0.34
0.34
0.00
Progressive
45.00
62.43
62.77
Parziali
17.43
0.34
Parziali
0.00
-0.34
Pendenze
0.0 %
-100.0 %
Aree
0.00
Area riporto = 16.00
Prog.=46.08
Sez_4


2
3
66.00
66.00
45.00
22.24
22.76
45.00
67.24
0.00
0.00
0.00
0.0 %
0.0 %
0.0 %
66.00
66.34
66.34
66.34
66.00
66.34
0.00
0.34
0.34
0.34
0.00
15.06
15.40
45.00
62.42
62.76
0.34
29.60
17.42
0.34
0.34
0.00
0.00
-0.34
100.0 %
0.0 %
0.0 %
-100.0 %

Area sterro = 0.00 | Area riporto = 16.01

Prog.=49.00

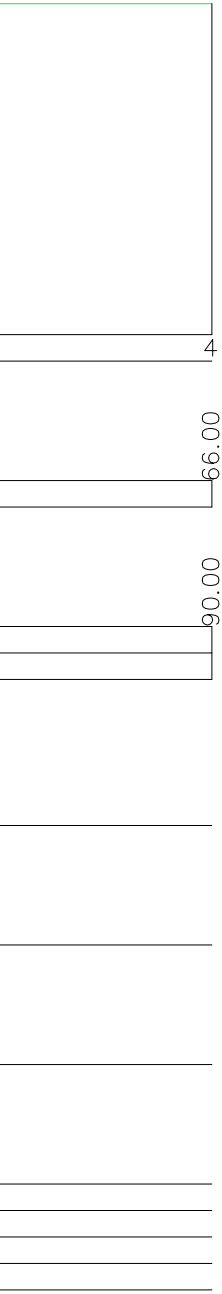

REGIONE PUGLIA

Provincia di LECCE

Comune Copertino **Comune Leverano** **Comune NARDO'** **Comune Salice Salentino** **Comune Veglie**

PROGETTO DEFINITIVO PER LA REALIZZAZIONE DI UN IMPIANTO EOLICO DENOMINATO "CE NARDO'" COSTITUITO DA 5 AEROGENERATORI CON POTENZA COMPLESSIVA DI 33 MW E RELATIVE OPERE DI CONNESSIONE ALLA R.T.N.

ELABORATO

Sezioni Trasversali - WTG04

EP12.4.1

PROPONENTE:

AEI WIND
PROJECT III S.R.L.
P.I. 16805251002
Via Vincenzo Bellini,
22 00198 Roma

AEI WIND PROJECT III S.R.L.
Via Vincenzo Bellini, 22
00198 Roma (RM)
pec: aeiwind-terza@legalmail.it

CONSULENZA:

Dott.ssa Elisabetta NANNI

Dott. Ing. Rocco CARONE

Dott. Agr. For. Mario STOMACI

Dott. Geol. Michele VALERIO

PROGETTISTI:

ATECH
SOCIETÀ DI INGEGNERIA
Via Caduti di Nassiriya
55
70124 Bari (BA)
e-mail: atechsrl@libero.it
pec: atechsrl@legalmail.it

DIRETTORE TECNICO
Dott. Ing. Orazio TRICARICO
Ordine ingegneri di Bari n. 4985

INGEGNERE ORAZIO TRICARICO Sez. A - 4985

Dott. Ing. Alessandro ANTEZZA
Ordine ingegneri di Bari n. 10743

INGEGNERE Alessandro Antezza Sez. A - 10743

0	DICEMBRE 2022	C.C.- V.D.P.	A.A.	O.T.	*Progetto definitivo*
EM./REV.	DATA	REDATTO	VERIFICATO	APPROVATO	DESCRIZIONE