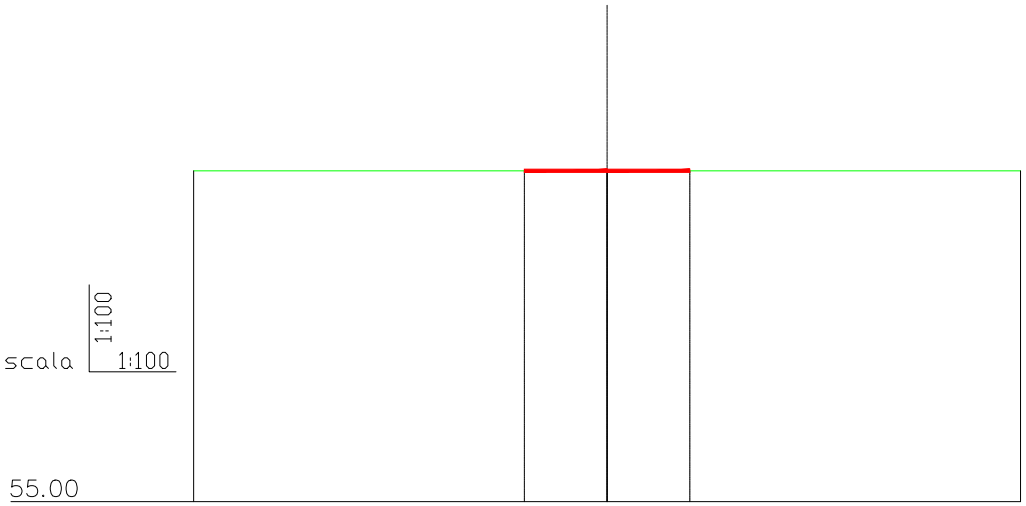
scala
1:100
1:100
55.00

Numerazione	1		2		3
Quote terreno	65.00		65.00		65.00
Parziali		12.50		12.50	
Progressive	0.00		12.50		25.00
Dislivelli		0.00		0.00	
Pendenze		0.0 %		0.0 %	

Quote progetto	65.00		65.00		65.00
Quote prg. liv.			65.00		
Quote rosse	0.00		0.00		0.00
Progressive	10.00		12.50		15.00
Parziali		2.50		2.50	
Parziali		0.00		0.00	
Pendenze		0.0 %		0.0 %	

Aree Area sterro = 0.00 | Area riporto = 0.00

Sez_13 Prog.=189.53

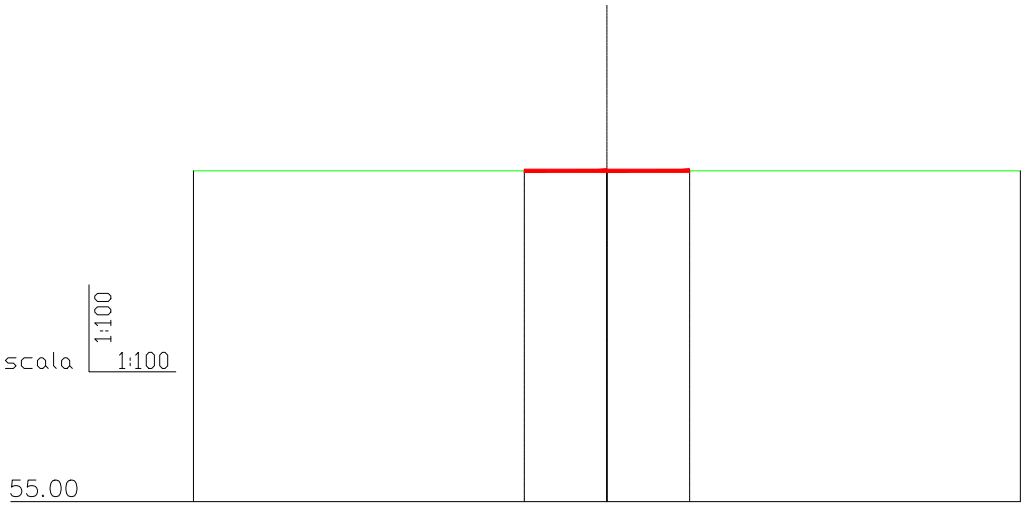
scala
1:100
1:100
55.00

Numerazione	1		2		3
Quote terreno	65.00		65.00		65.00
Parziali		12.50		12.50	
Progressive	0.00		12.50		25.00
Dislivelli		0.00		0.00	
Pendenze		0.0 %		0.0 %	

Quote progetto	65.00		65.00		65.00
Quote prg. liv.			65.00		
Quote rosse	0.00		0.00		0.00
Progressive	10.00		12.50		15.00
Parziali		2.50		2.50	
Parziali		0.00		0.00	
Pendenze		0.0 %		0.0 %	

Aree Area sterro = 0.00 | Area riporto = 0.00

Sez_14 Prog.=209.53

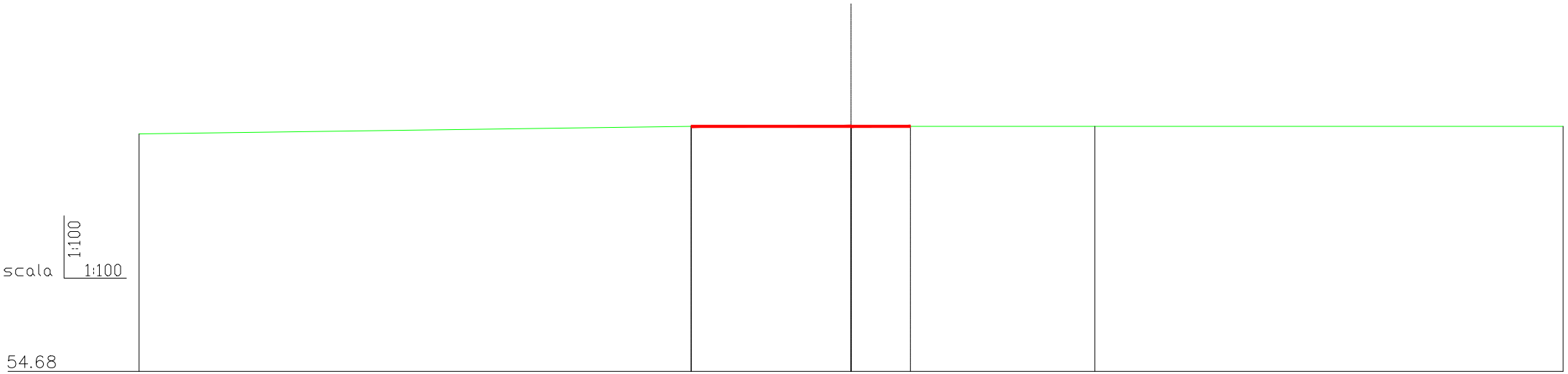
scala
1:100
1:100
54.68

Numerazione	1		2		3				4		5
Quote terreno	64.68		65.00		65.00				65.00		65.00
Parziali		23.26		6.74		10.27				19.73	
Progressive	0.00		23.26		30.00				40.27		60.00
Dislivelli		0.32		0.00		0.00				0.00	
Pendenze		1.4 %		0.0 %		0.0 %				0.0 %	
Quote progetto			65.00		65.00		65.00				
Quote prg. liv.			65.00		65.00						
Quote rosse			0.00		0.00		0.00				
Progressive			23.26		30.00		32.50				
Parziali				6.74		2.50					
Parziali				0.00		0.00					
Pendenze				0.0 %		0.0 %					

Aree Area sterro = 0.00 | Area riporto = 0.00

Sez_15

Prog.=229.53

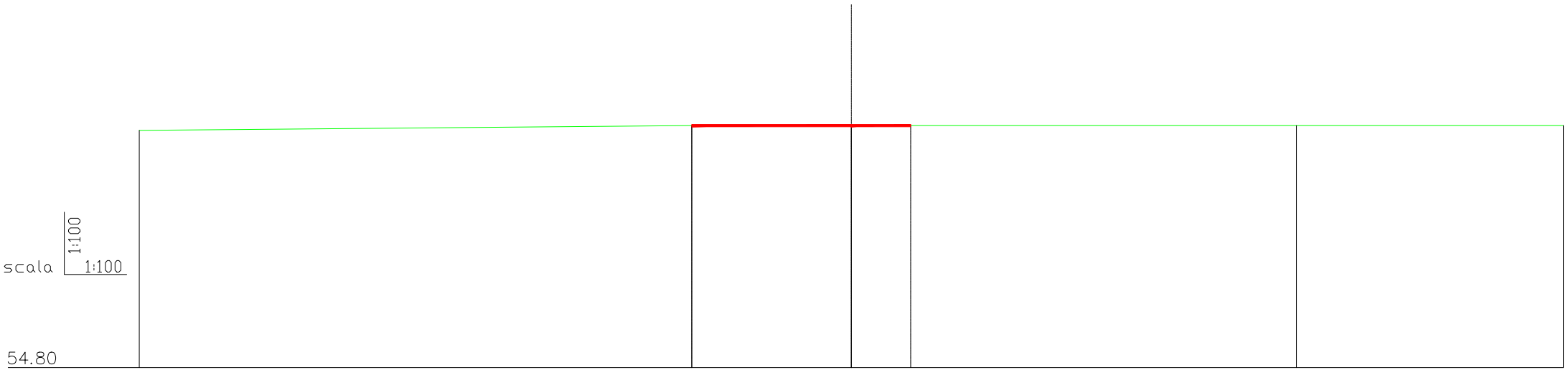
scala
1:100
1:100
54.80

Numerazione	1	2	3	4	5
Quote terreno	64.80	65.00	65.00	65.00	65.00
Progressive	0.00	23.28	30.00	48.75	60.00

Parziali	23.28	6.72	18.75	11.25
Dislivelli	0.20	0.00	0.00	0.00
Pendenze	0.9 %	0.0 %	0.0 %	0.0 %

Quote progetto	65.00	65.00	65.00
Quote prg. liv.	65.00	65.00	
Quote rosse	0.00	0.00	0.00
Progressive	23.28	30.00	32.50

Parziali	6.72	2.50
Parziali	0.00	0.00
Pendenze	0.0 %	0.0 %

Aree Area sterro = 0.00 | Area riporto = 0.00

Sez_16

Prog.=249.53

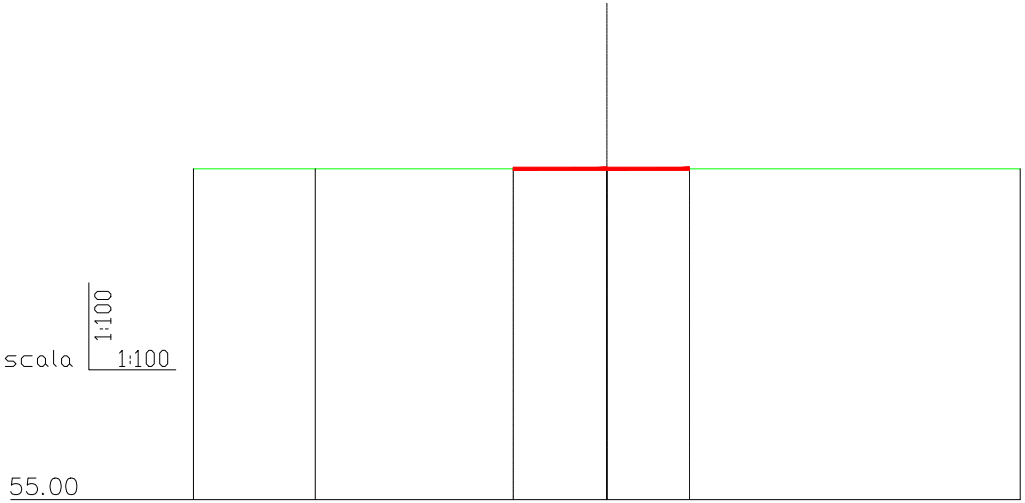
scala
1:100
1:100
55.00

Numerazione	1		2		3		4
Quote terreno	65.00		65.00		65.00		65.00
Parziali		3.68		8.82		12.50	
Progressive	0.00		3.68		12.50		25.00
Dislivelli		0.00		0.00		0.00	
Pendenze		0.0 %		0.0 %		0.0 %	

Quote progetto	65.00		65.00		65.00
Quote prg. liv.			65.00		
Quote rosse	0.00		0.00		0.00
Progressive	9.67		12.50		15.00
Parziali		2.83		2.50	
Parziali		0.00		0.00	
Pendenze		0.0 %		0.0 %	

Aree Area sterro = 0.00 | Area riporto = 0.00

Sez_17 Prog.=256.85

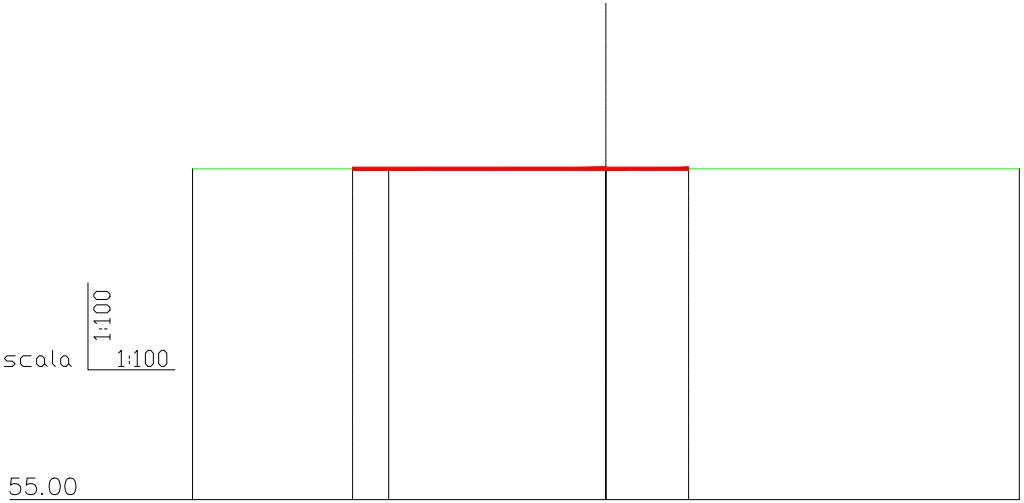
scala
1:100
1:100
55.00

Numerazione	1		2		3		4
Quote terreno	65.00		65.00		65.00		65.00
Parziali		5.93		6.57		12.50	
Progressive	0.00		5.93		12.50		25.00
Dislivelli		0.00		0.00		0.00	
Pendenze		0.0 %		0.0 %		0.0 %	

Quote progetto	65.00			65.00		65.00
Quote prg. liv.		65.00		65.00		
Quote rosse	0.00	0.00		0.00		0.00
Progressive	4.84			12.50		15.00
Parziali			7.66		2.50	
Parziali			0.00		0.00	
Pendenze			0.0 %		0.0 %	

Aree Area sterro = 0.00 | Area riporto = 0.00

Sez_18 Prog.=269.53

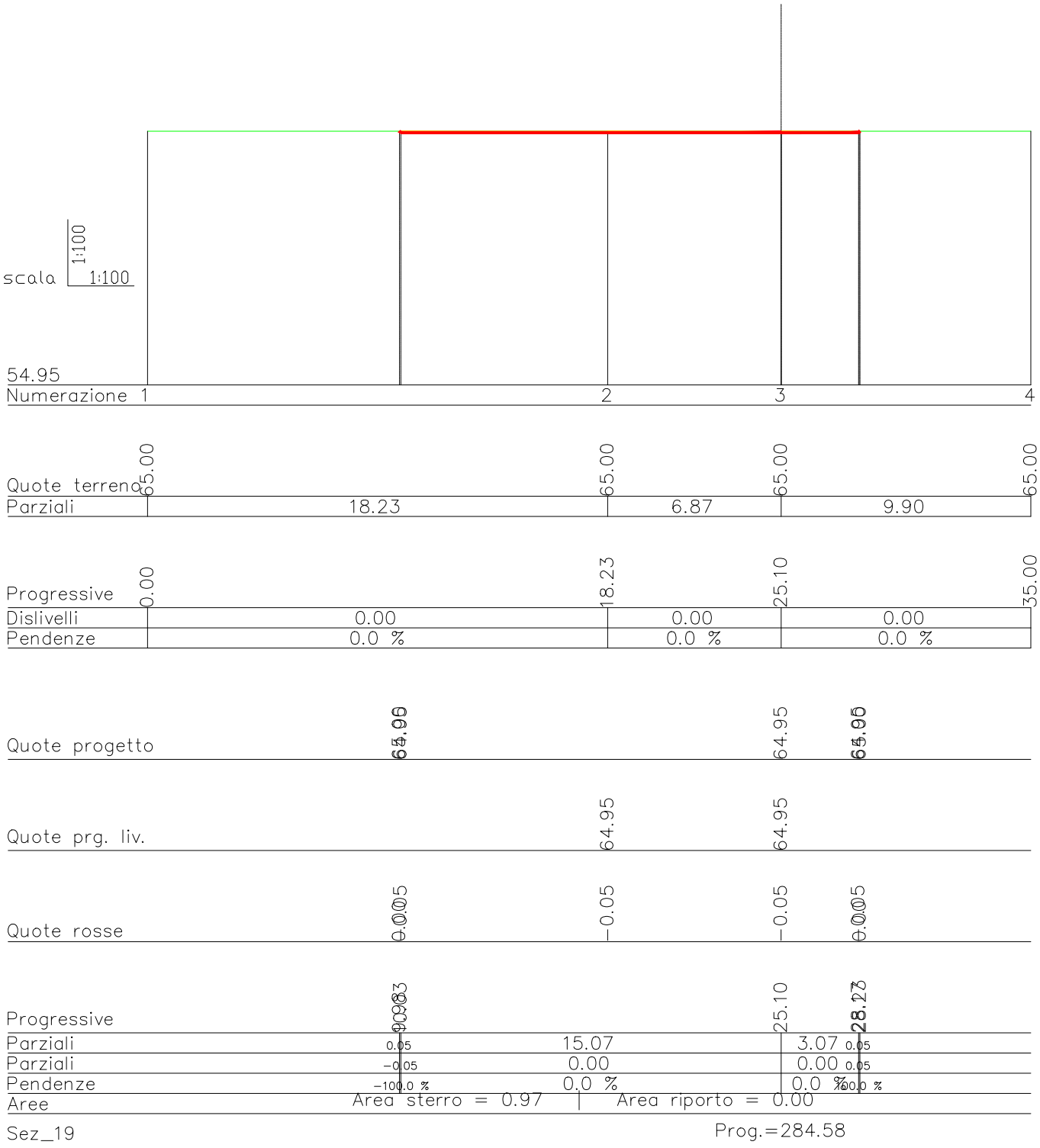
scala 1:100 1:100
54.95
Numerazione 1
2
3
4
Quote terreno
65.00
65.00
65.00
65.00
Parziali
18.23
6.87
9.90
Progressive
0.00
18.23
25.10
35.00
Dislivelli
0.00
0.00
0.00
Pendenze
0.0 %
0.0 %
0.0 %
Quote progetto
65.00
64.95
64.95
64.95
65.00
Quote prg. liv.
64.95
64.95
Quote rosse
0.00
-0.05
-0.05
-0.05
-0.05
0.00
Progressive
9.98
10.03
25.10
28.12
28.17
Parziali
0.05
15.07
3.07
0.05
Parziali
-0.05
0.00
0.00
0.05
Pendenze
-100.0 %
0.0 %
0.0 %
100.0 %
Aree
Area sterro = 0.97
Area riporto = 0.00
Sez_19
Prog.=284.58


scala 1:100 1:100
54.76
Numerazione 1
Quote terreno
64.76
Parziali
29.12
Progressive
0.00
Dislivelli
0.24
Pendenze
0.8 %
Quote progetto
Quote prg. liv.
Quote rosse
Progressive
Parziali
Parziali
Pendenze
Aree
Area
Sez_20

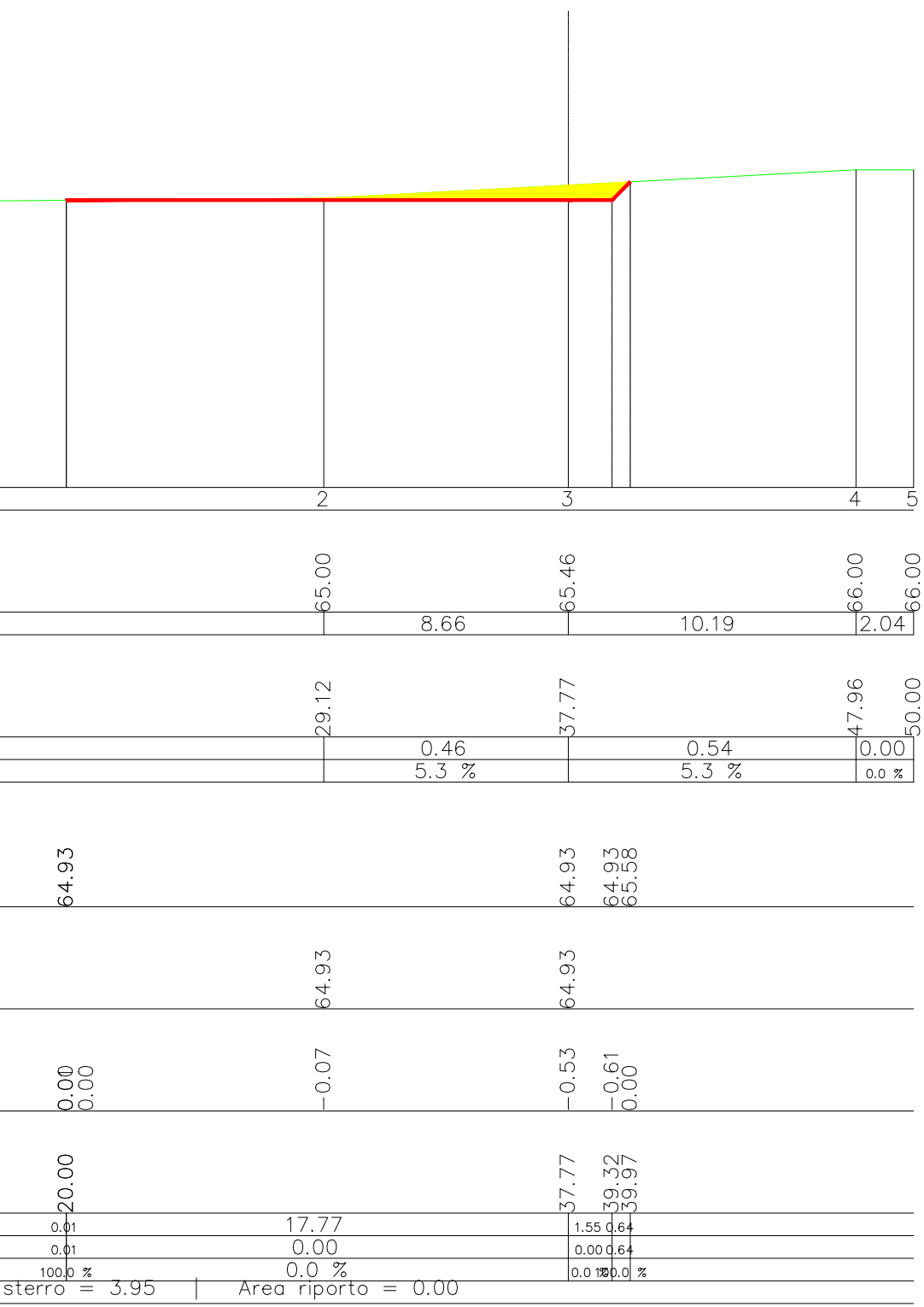
2
3
4
5
65.00
65.46
66.00
66.00
8.66
10.19
2.04
29.12
37.77
47.96
50.00
0.46
0.54
0.00
5.3 %
5.3 %
0.0 %
64.93
64.93
64.93
65.58
64.93
64.93
0.00
0.00
-0.07
-0.53
-0.61
0.00
20.00
37.77
39.32
39.97
0.01
17.77
1.55
0.64
0.01
0.00
0.00
0.64
100.0 %
0.0 %
0.0
100.0 %
sterro = 3.95
Area riporto = 0.00

Prog.=288.73

REGIONE PUGLIA

Provincia di LECCE

Comune Copertino

Comune Leverano

Comune NARDO'

Comune Salice Salentino

Comune Veglie

PROGETTO DEFINITIVO PER LA REALIZZAZIONE DI UN IMPIANTO EOLICO DENOMINATO "CE NARDO'" COSTITUITO DA 5 AEROGENERATORI CON POTENZA COMPLESSIVA DI 33 MW E RELATIVE OPERE DI CONNESSIONE ALLA R.T.N.

Sezioni Trasversali - WTG04

ELABORATO

EP12.4.3

PROPONENTE:

AEI WIND PROJECT III S.R.L.
P.I. 16805251002
Via Vincenzo Bellini,
22 00198 Roma

AEI WIND PROJECT III S.R.L.
Via Vincenzo Bellini, 22
00198 Roma (RM)
pec: aeiwind-terza@legalmail.it

CONSULENZA:

Dott.ssa Elisabetta NANNI

Dott. Ing. Rocco CARONE

Dott. Agr. For. Mario STOMACI

Dott. Geol. Michele VALERIO

PROGETTISTI:

ATECH
SOCIETÀ DI INGEGNERIA
Via Caduti di Nassiriya
55
70124 Bari (BA)
e-mail: atechsrl@libero.it
pec: atechsrl@legalmail.it

DIRETTORE TECNICO
Dott. Ing. Orazio TRICARICO
Ordine ingegneri di Bari n. 4985

Ingegnere Orazio Tricarico, Sez. A - 4985

Dott. Ing. Alessandro ANTEZZA
Ordine ingegneri di Bari n. 10743

Ingegnere Alessandro Antezza, Sez. A - 10743

0	DICEMBRE 2022	C.C.- V.D.P.	A.A.	O.T.	*Progetto definitivo*
EM./REV.	DATA	REDATTO	VERIFICATO	APPROVATO	DESCRIZIONE