scala
1:100
1:100
54.75
Numerazione 1
65.00
Quote terreno
Parziali
0.00
Progressive
Dislivelli
Pendenze
Quote progetto
Quote prg. liv.
Quote rosse
Progressive
Parziali
Parziali
Pendenze
Aree
Sez_23

157.50

0.00

0.0 %

Area sterro = 1.31 | Area riporto = 0.00


2
3
65.00
65.00
12.50
157.50
170.00
0.00
0.0 %
65.00
64.75
64.75
64.75
65.00
64.75
0.00
-0.25
-0.25
-0.25
0.00
154.75
155.00
157.50
160.00
160.25
0.25
2.50
2.50
0.25
-0.25
0.00
0.00
0.25
-100.0 %
0.0 %
0.0 %
100.0 %

Prog.=339.82


scala
1:100
1:100
54.50
Numerazione 1
Quote terreno
64.50
Parziali
25.00
Progressive
0.00
Dislivelli
0.18
Pendenze
0.7 %
Quote progetto
Quote prg. liv.
Quote rosse
Progressive
Parziali
Parziali
Pendenze
Aree
Area sterro =

Sez_24

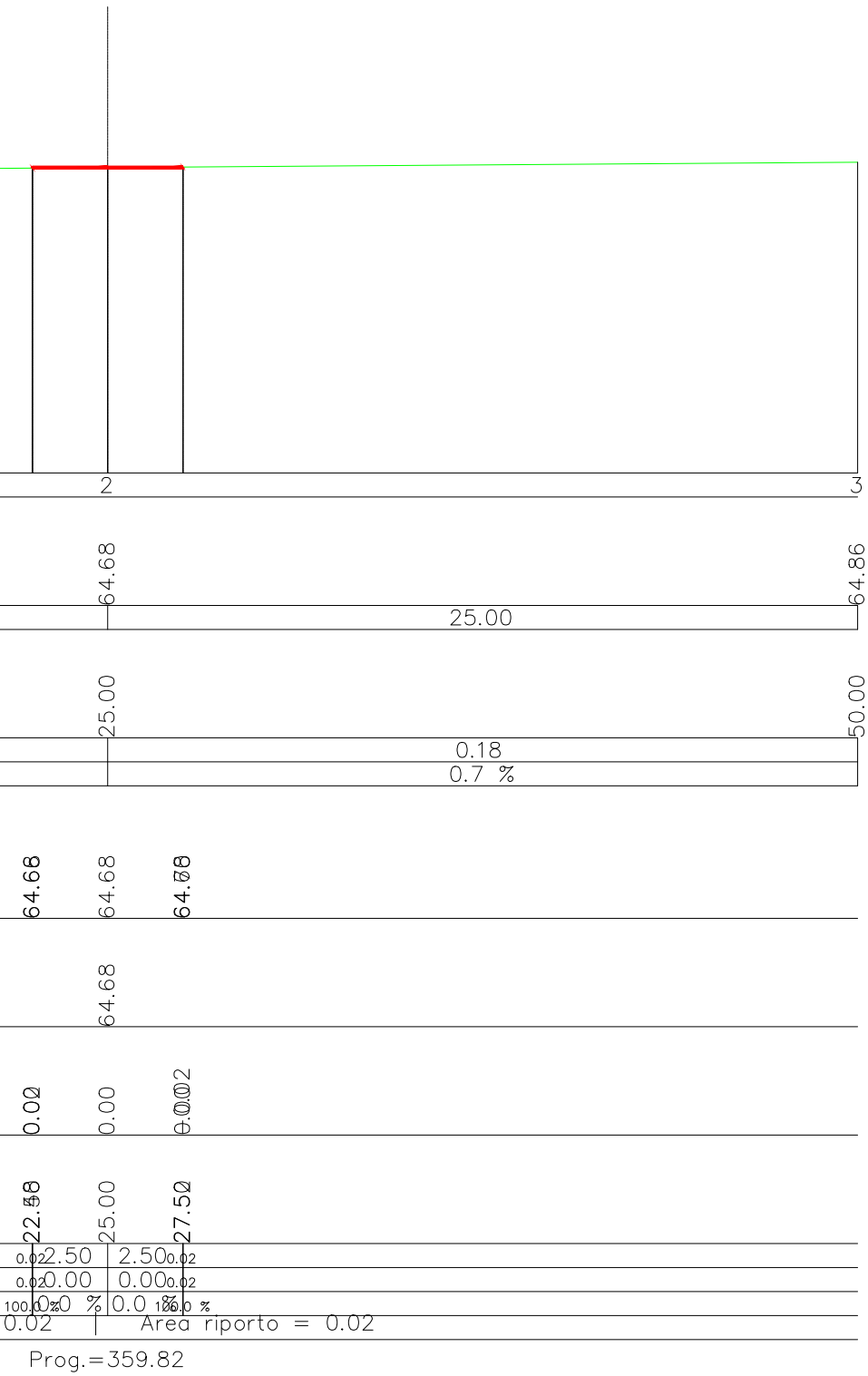
2
3
64.68
64.86
25.00
25.00
50.00
0.18
0.7 %
64.68
64.68
64.78
64.68
0.02
0.00
0.02
22.48
25.00
27.52
0.02 2.50
2.50 0.02
0.02 0.00
0.00 0.02
100.0 % 0.0 %
0.0 % 100.0 %
0.02
Area riporto = 0.02
Prog.=359.82


scala
1:100
1:100
54.00
Numerazione 1
2
3
Quote terreno
64.00
64.00
64.00
Parziali
12.50
12.50
Progressive
0.00
12.50
25.00
Dislivelli
0.00
0.00
Pendenze
0.0 %
0.0 %
Quote progetto
64.00
64.51
64.51
64.51
64.00
Quote prg. liv.
64.51
Quote rosse
0.00
0.51
0.51
0.51
0.00
Progressive
9.49
10.00
12.50
15.00
15.51
Parziali
0.51 2.50
2.50 0.51
Parziali
0.51 0.00
0.00 -0.51
Pendenze
100.0 % 0.0 %
0.0 % -100.0 %
Aree
Area sterro = 0.00
Area riporto = 2.81
Sez_25
Prog.=379.82

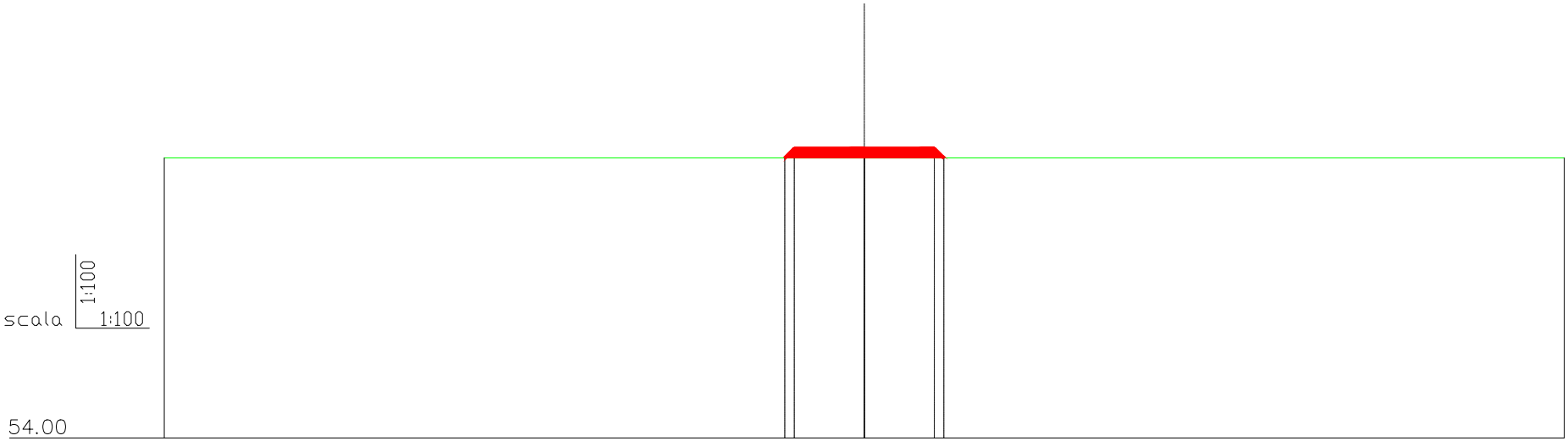
scala
1:100
1:100
54.00

Numerazione	1		2		3
Quote terreno	64.00		64.00		64.00
Parziali		25.00		25.00	
Progressive	0.00		25.00		50.00
Dislivelli		0.00		0.00	
Pendenze		0.0 %		0.0 %	

Quote progetto	64.00		64.34		64.34		64.34		64.00
Quote prg. liv.					64.34				
Quote rosse	0.00		0.34		0.34		0.34		0.00
Progressive	22.16		22.50		25.00		27.50		27.84
Parziali		0.34		2.50		2.50		0.34	
Parziali		0.34		0.00		0.00		-0.34	
Pendenze		100.0 %		0.0 %		0.0 %		-100.0 %	

Aree
Area sterro = 0.00 | Area riporto = 1.81

Sez_26

Prog.=399.82

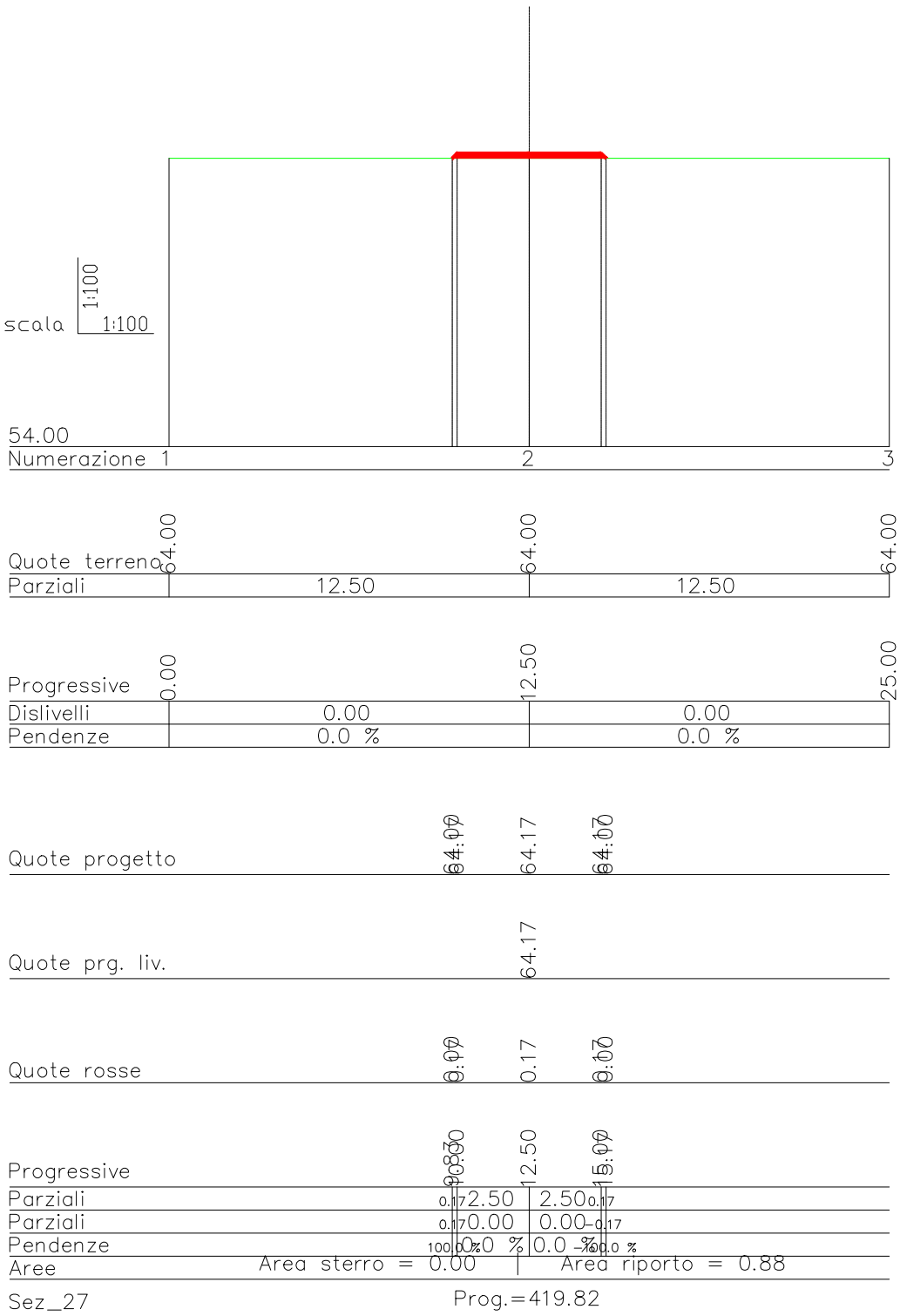
scala
1:100
1:100
54.00
Numerazione 1
2
3
Quote terreno
64.00
64.00
64.00
Parziali
12.50
12.50
Progressive
0.00
12.50
25.00
Dislivelli
0.00
0.00
Pendenze
0.0 %
0.0 %
Quote progetto
64.00
64.17
64.17
64.17
64.00
Quote prg. liv.
64.17
Quote rosse
0.00
0.17
0.17
0.17
0.00
Progressive
9.83
10.00
12.50
15.00
15.17
Parziali
0.17
2.50
2.50
0.17
Parziali
0.17
0.00
0.00
-0.17
Pendenze
100.0 %
0.0 %
0.0 %
-100.0 %
Aree
Area sterro = 0.00
Area riporto = 0.88
Sez_27
Prog.=419.82

REGIONE PUGLIA

Provincia di LECCE

Comune Copertino	Comune Leverano	Comune NARDO'	Comune Salice Salentino	Comune Veglie

PROGETTO DEFINITIVO PER LA REALIZZAZIONE DI UN IMPIANTO EOLICO DENOMINATO "CE NARDO'" COSTITUITO DA 5 AEROGENERATORI CON POTENZA COMPLESSIVA DI 33 MW E RELATIVE OPERE DI CONNESSIONE ALLA R.T.N.

Sezioni Trasversali - WTG04

ELABORATO

EP12.4.6

PROPONENTE:

AEI WIND PROJECT III S.R.L.
P.I. 16805251002
Via Vincenzo Bellini, 22 00198 Roma

AEI WIND PROJECT III S.R.L.
Via Vincenzo Bellini, 22
00198 Roma (RM)
pec: aeiwind-terza@legalmail.it

CONSULENZA:

Dott.ssa Elisabetta NANNI

Dott. Ing. Rocco CARONE

Dott. Agr. For. Mario STOMACI

Dott. Geol. Michele VALERIO

PROGETTISTI:

ATECH
SOCIETÀ DI INGEGNERIA
Via Caduti di Nassiriya
55
70124 Bari (BA)
e-mail: atechsrl@libero.it
pec: atechsrl@legalmail.it

DIRETTORE TECNICO
Dott. Ing. Orazio TRICARICO
Ordine ingegneri di Bari n. 4985

Dott. Ing. Alessandro ANTEZZA
Ordine ingegneri di Bari n. 10743

0	DICEMBRE 2022	C.C.- V.D.P.	A.A.	O.T.	*Progetto definitivo*
EM./REV.	DATA	REDATTO	VERIFICATO	APPROVATO	DESCRIZIONE