

Numerazione 1 2 3 4

Quote terreno 60.53 61.00 61.83 62.00

Parziali 14.07 25.27 5.18 17.45

Progressive 0.00 14.07 39.34 44.52

Dislivelli 0.47 0.83 0.17 0.00

Pendenze 3.3 % 3.3 % 3.3 % 0.0 %

Quote progetto 60.85 61.22 61.22 61.22 62.00

Quote prg. liv. 61.22 61.22 61.22

Quote rosse 0.00 0.36 0.22 0.00 −0.61 −0.78 −0.78 0.00

Progressive 9.45 9.83 39.34 57.13 57.91

Parziali 0.38 29.51 17.79 0.78

Parziali 0.38 0.00 0.00 0.78

Pendenze 100.0 % 0.0 % 0.0 % 100.0 %

Aree Area sterro = 19.37 | Area riporto = 2.05

Sez_1 Prog.=0.00



5		6
62.00		61.81
	4.88	
61.97		66.85
	-0.19	
	-3.9 %	

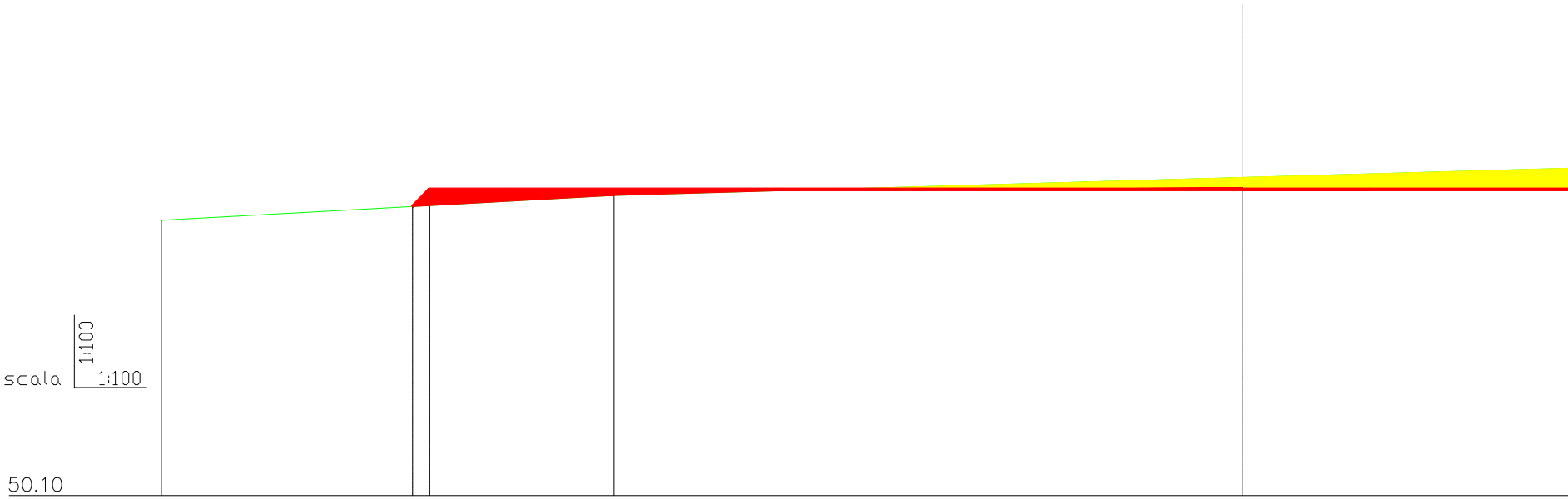

Numerazione	1		2		3	
Quote terreno	60.10		61.00		61.65	
Parziali		16.45		22.84		12.29
Progressive	0.00		16.45		39.29	
Dislivelli		0.90		0.65		0.35
Pendenze		5.5 %		2.8 %		2.8 %
Quote progetto		60.60 61.22			61.22	
Quote prg. liv.			61.22		61.22	
Quote rosse		0.00 0.59	0.22	0.00	-0.43	
Progressive		9.13 9.75			39.29	
Parziali		0.62		29.54		17.75
Parziali		0.62		0.00		0.00
Pendenze		100.0 %		0.0 %		0.0 %
Aree				Area sterro = 15.22	Area riporto = 3.75	

Sez_2

Prog.=17.00

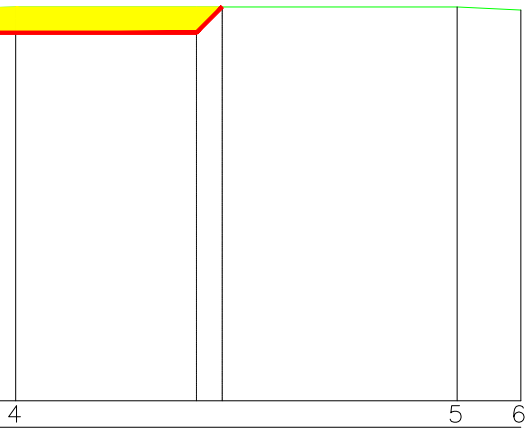

62.00 | 62.00 | 61.91
13.35 | 1.93
51.58 | 64.92 | 66.85
0.00 | -0.09
0.0 % | -4.9 %
61.22 62.00
61.22
-0.78 | -0.78 0.00
57.04 57.82
0.78
0.78
100.0 %

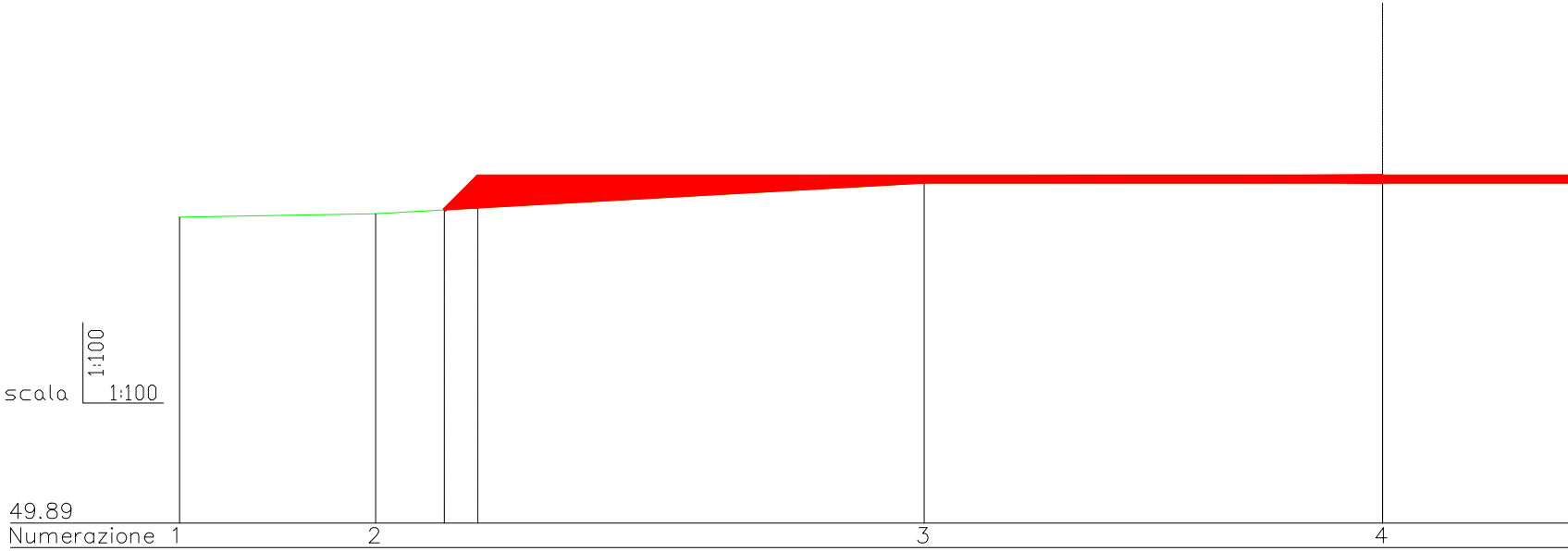

Numerazione 1 | 2 | 3 | 4
Quote terreno 59.89 | 60.00 | 61.00 | 61.00
Parziali 6.41 | 17.93 | 14.98
Progressive 0.00 | 6.41 | 24.34 | 39.32
Dislivelli 0.11 | 1.00 | 0.00
Pendenze 1.7 % | 5.6 % | 0.0 %
Quote progetto 60.13 61.22 | 61.22
Quote prg. liv. 61.22 | 61.22
Quote rosse 0.00 1.03 | 0.22 | 0.22
Progressive 8.65 9.75 | 39.32
Parziali 1.10 | 29.57
Parziali 1.10 | 0.00
Pendenze 100.0 % | 0.0 %
Aree Area sterro = 0.00 | Area riporto = 16.98

Sez_3 Prog.=32.00



5

61.00

27.53

66.85

0.00

0.0 %

61.22 61.00

0.22 0.00

57.05 57.27

17.73 0.22

0.00 −0.22

0.0 % −100.0 %

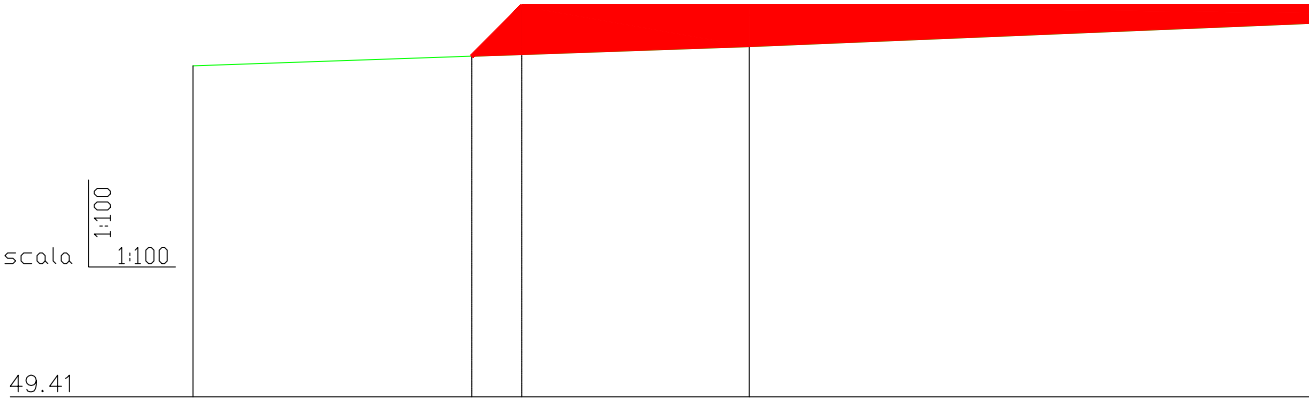

49.41

Numerazione 1 2

Quote terreno 59.41 60.00

Parziali 16.82 22.72

Progressive 0.00 16.82

Dislivelli 0.59 0.94

Pendenze 3.5 % 4.1 %

Quote progetto 59.71 61.22

Quote prg. liv. 61.22

Quote rosse 0.00 1.46 1.22

Progressive 8.43 9.94

Parziali 1.51 29.60

Parziali 1.51 0.00

Pendenze 100.0 % 0.0 %

Aree Area sterro = 0.00

Sez_4



REGIONE PUGLIA

Provincia di LECCE

Comune Copertino | **Comune Leverano** | **Comune NARDO'** | **Comune Salice Salentino** | **Comune Veglie**

PROGETTO DEFINITIVO PER LA REALIZZAZIONE DI UN IMPIANTO EOLICO DENOMINATO "CE NARDO'" COSTITUITO DA 5 AEROGENERATORI CON POTENZA COMPLESSIVA DI 33 MW E RELATIVE OPERE DI CONNESSIONE ALLA R.T.N.

Sezioni Trasversali - WTG05

ELABORATO

EP12.5.1

PROPONENTE:

AEI WIND PROJECT III S.R.L.
P.I. 16805251002
Via Vincenzo Bellini, 22 00198 Roma

AEI WIND PROJECT III S.R.L.
Via Vincenzo Bellini, 22
00198 Roma (RM)
pec: aeiwind-terza@legalmail.it

CONSULENZA:

Dott.ssa Elisabetta NANNI

Dott. Ing. Rocco CARONE

Dott. Agr. For. Mario STOMACI

Dott. Geol. Michele VALERIO

PROGETTISTI:

ATECH
SOCIETÀ DI INGEGNERIA
Via Caduti di Nassiriya
55
70124 Bari (BA)
e-mail: atechsrl@libero.it
pec: atechsrl@legalmail.it

DIRETTORE TECNICO
Dott. Ing. Orazio TRICARICO
Ordine ingegneri di Bari n. 4985

Ingegnere Orazio Tricarico Sez. A - 4985

Dott. Ing. Alessandro ANTEZZA
Ordine ingegneri di Bari n. 10743

Ingegnere Alessandro Antezza Sez. A - 10743

0	DICEMBRE 2022	C.C.- V.D.P.	A.A.	O.T.	*Progetto definitivo*
EM./REV.	DATA	REDATTO	VERIFICATO	APPROVATO	DESCRIZIONE