
scala
1:100
1:100
49.28

Numerazione 1 2 3 4 5

Quote terreno 59.28 60.00 60.78 61.00 61.00

Parziali 19.14 20.41 5.86 11.34 10.11

Progressive 0.00 19.14 39.55 45.40 56.74

Dislivelli 0.72 0.78 0.22 0.00 −0.34

Pendenze 3.7 % 3.8 % 3.8 % 0.0 % −3.3 %

Quote progetto 59.59 61.22 61.22 61.22 60.98

Quote prg. liv. 61.22 61.22 61.22 61.22

Quote rosse 0.00 1.57 1.22 0.44 0.22 0.22 0.24 0.00

Progressive 8.32 9.95 39.55 57.25 57.49

Parziali 1.63 29.60 17.70 0.25

Parziali 1.63 0.00 0.00 −0.25

Pendenze 100.0 % 0.0 % 0.0 % −100.0 %

Aree Area sterro = 0.00 | Area riporto = 35.67

Sez_5 Prog.=49.00


scala
1:100
1:100

6
60.66
66.85

47.65

Numerazione 1 2 3

Quote terreno 58.00 58.00 58.00

Parziali 39.55 8.62

Progressive 0.00 39.55 48.17

Dislivelli 0.00 0.00

Pendenze 0.0 % 0.0 %

Quote progetto 58.00 59.15 59.15

Quote prg. liv. 59.15 59.15

Quote rosse 0.00 1.15 1.15 1.15

Progressive 35.52 36.68 39.55

Parziali 1.15 2.87 17.57

Parziali 1.15 0.00 0.00

Pendenze 100.0 % 0.0 % 0.0 %

Aree Area sterro = 0.00 | Area riporto = 25.84

Sez_6

Prog.=102.18

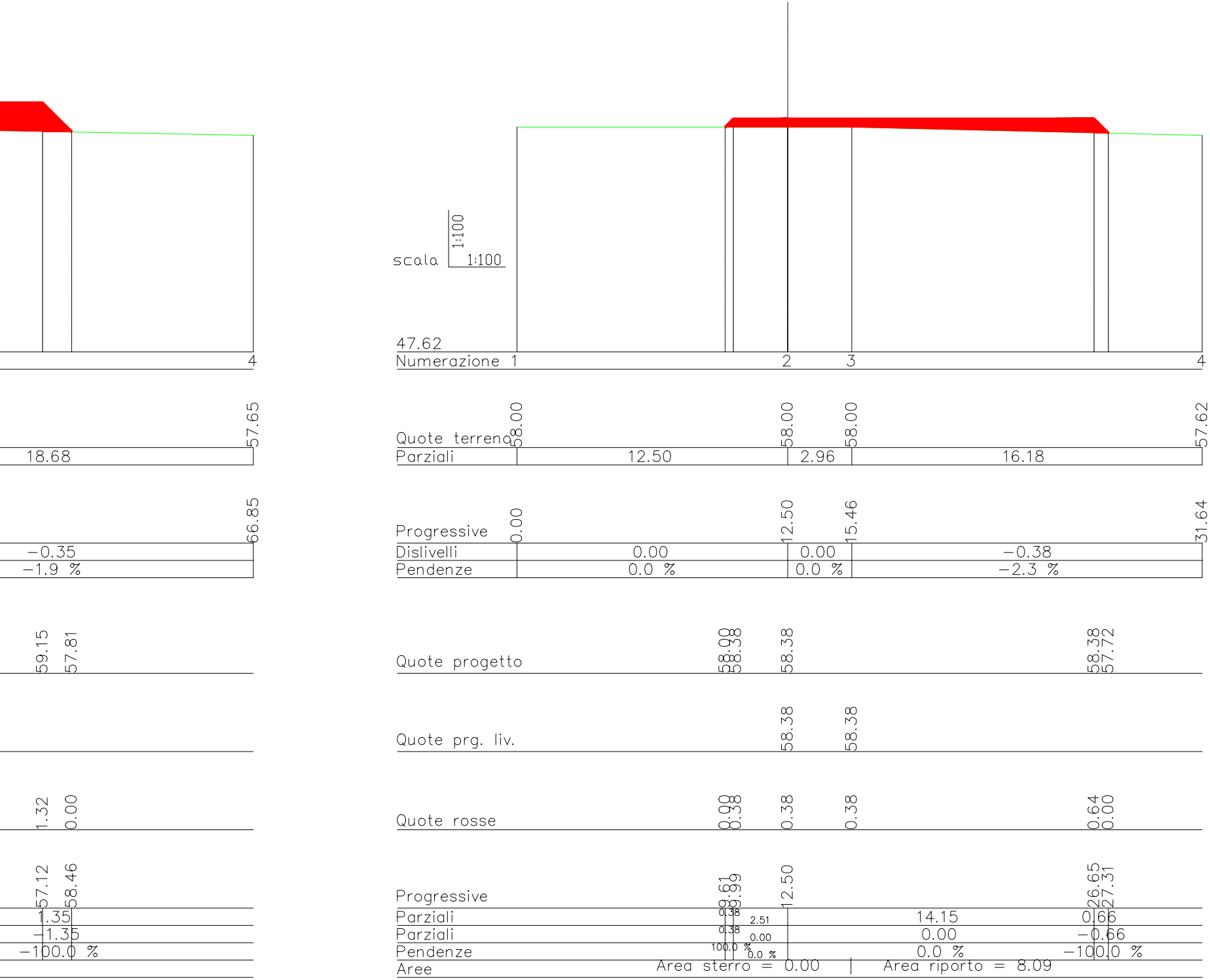
4
57.65
18.68
66.85
-0.35
-1.9 %
59.15
57.81
1.32
0.00
57.12
58.46
1.35
-1.35
-100.0 %
scala
1:100
1:100
47.62
Numerazione 1
2
3
4
Quote terreno
58.00
58.00
58.00
57.62
Parziali
12.50
2.96
16.18
Progressive
0.00
12.50
15.46
31.64
Dislivelli
0.00
0.00
-0.38
Pendenze
0.0 %
0.0 %
-2.3 %
Quote progetto
58.00
58.38
58.38
58.38
57.72
Quote prg. liv.
58.38
58.38
Quote rosse
0.00
0.38
0.38
0.38
0.64
0.00
Progressive
9.61
9.99
12.50
26.65
27.31
Parziali
0.38
2.51
14.15
0.66
Parziali
0.38
0.00
0.00
-0.66
Pendenze
100.0 %
0.0 %
0.0 %
-100.0 %
Aree
Area sterro = 0.00
Area riporto = 8.09

Sez_7

Prog.=122.00

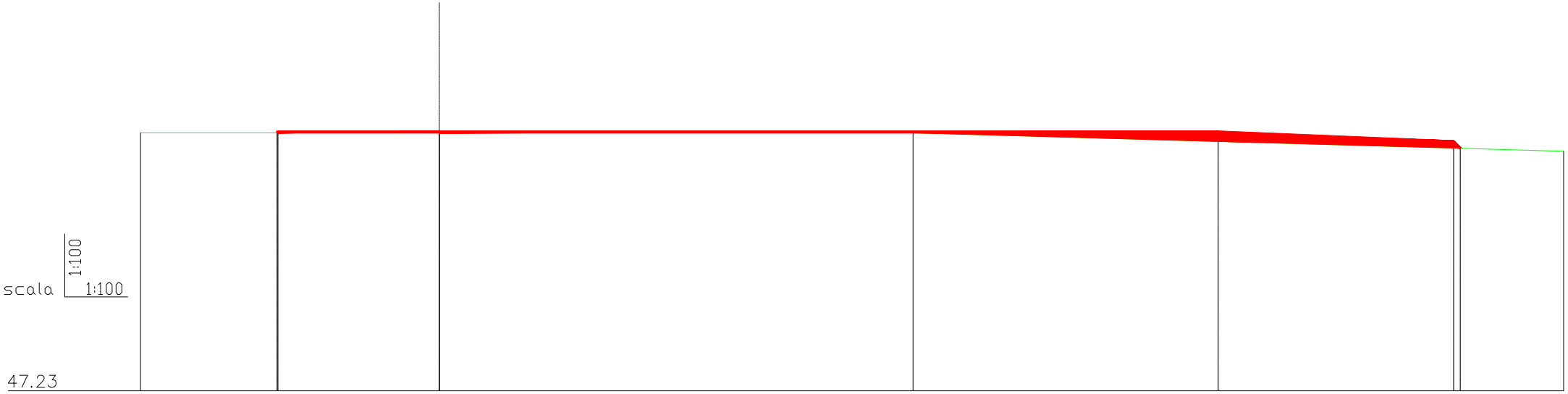
scala
1:100
1:100
47.23

Numerazione 1 2 3 4

Quote terreno 58.00 58.00 58.00 57.23

Parziali 12.48 19.78 27.17

Progressive 0.00 12.48 32.26 59.44

Dislivelli 0.00 0.00 −0.77

Pendenze 0.0 % 0.0 % −2.8 %

Quote progetto 58.00 58.03 58.03 58.03 57.63 57.35

Quote prg. liv. 58.03 58.03

Quote rosse 0.00 0.03 0.03 0.03 0.39 0.27 0.00

Progressive 5.71 5.74 12.48 45.01 54.85 55.12

Parziali 0.03 6.74 32.53 9.84 0.27

Parziali 0.03 0.00 0.00 −0.41 −0.27

Pendenze 100.0 % 0.0 % 0.0 % −4.1 % −100.0 %

Aree Area sterro = 0.00 | Area riporto = 6.93

Sez_8 Prog.=130.89

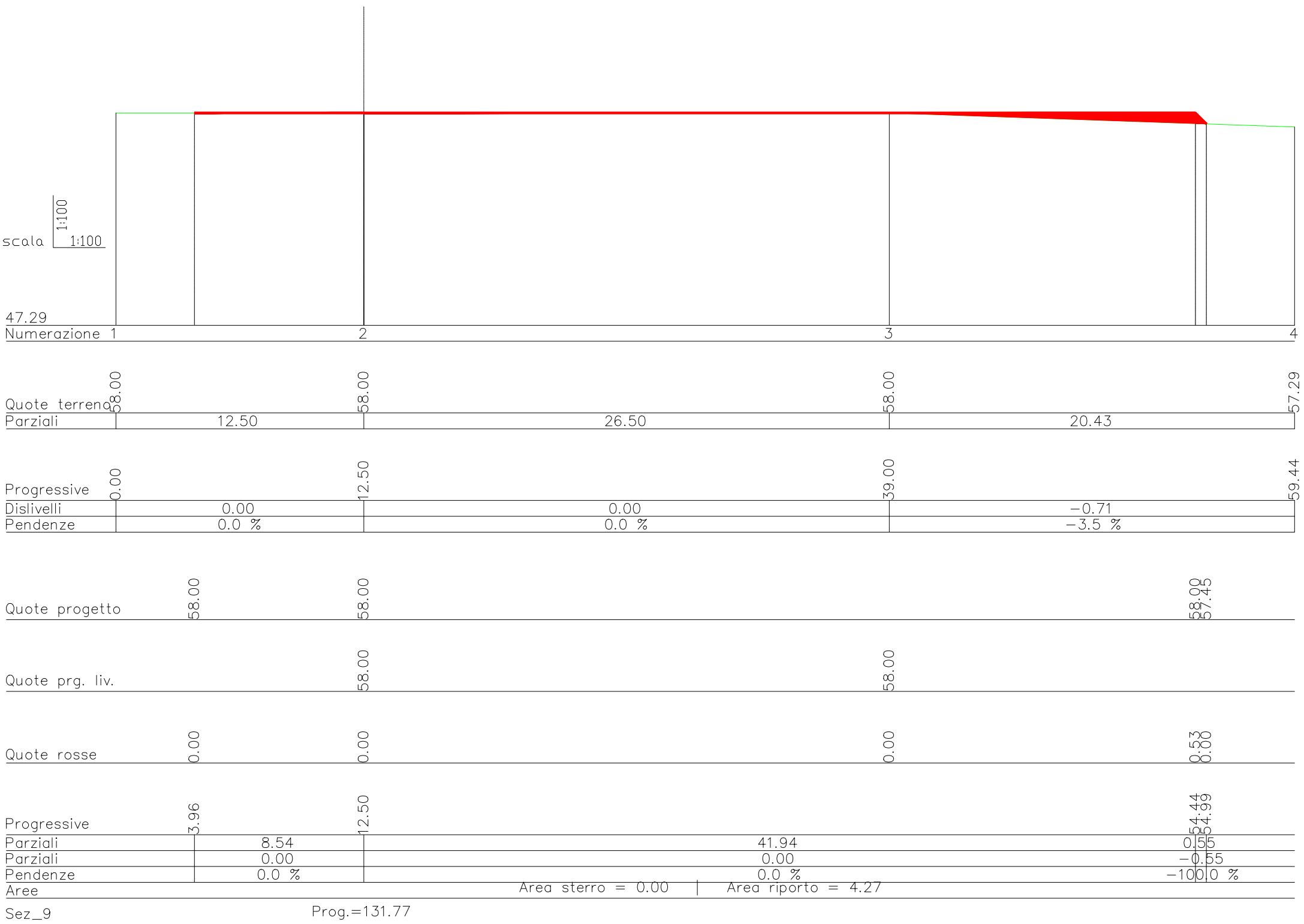
scala 1:100 1:100
47.29
Numerazione 1 2 3 4
Quote terreno 58.00 58.00 58.00 57.29
Parziali 12.50 26.50 20.43
Progressive 0.00 12.50 39.00 59.44
Dislivelli 0.00 0.00 −0.71
Pendenze 0.0 % 0.0 % −3.5 %
Quote progetto 58.00 58.00 58.00 57.45
Quote prg. liv. 58.00 58.00
Quote rosse 0.00 0.00 0.00 0.53 0.00
Progressive 3.96 12.50 54.44 54.99
Parziali 8.54 41.94 0.55
Parziali 0.00 0.00 −0.55
Pendenze 0.0 % 0.0 % −100.0 %
Aree Area sterro = 0.00 | Area riporto = 4.27
Sez_9
Prog.=131.77

REGIONE PUGLIA

Provincia di LECCE

Comune Copertino **Comune Leverano** **Comune NARDO'** **Comune Salice Salentino** **Comune Veglie**

PROGETTO DEFINITIVO PER LA REALIZZAZIONE DI UN IMPIANTO EOLICO DENOMINATO "CE NARDO'" COSTITUITO DA 5 AEROGENERATORI CON POTENZA COMPLESSIVA DI 33 MW E RELATIVE OPERE DI CONNESSIONE ALLA R.T.N.

Sezioni Trasversali - WTG05

ELABORATO

EP12.5.2

PROPONENTE:

AEI WIND PROJECT III S.R.L.
P.I. 16805251002
Via Vincenzo Bellini, 22 00198 Roma

AEI WIND PROJECT III S.R.L.
Via Vincenzo Bellini, 22
00198 Roma (RM)
pec: aeiwind-terza@legalmail.it

CONSULENZA:

Dott.ssa Elisabetta NANNI

Dott. Ing. Rocco CARONE

Dott. Agr. For. Mario STOMACI

Dott. Geol. Michele VALERIO

PROGETTISTI:

ATECH
SOCIETÀ DI INGEGNERIA
Via Caduti di Nassiriya 55
70124 Bari (BA)
e-mail: atechsrl@libero.it
pec: atechsrl@legalmail.it

DIRETTORE TECNICO
Dott. Ing. Orazio TRICARICO
Ordine ingegneri di Bari n. 4985

Dott. Ing. Alessandro ANTEZZA
Ordine ingegneri di Bari n. 10743

0	DICEMBRE 2022	C.C.- V.D.P.	A.A.	O.T.	*Progetto definitivo*
EM./REV.	DATA	REDATTO	VERIFICATO	APPROVATO	DESCRIZIONE