
scala 1:100 1:100
32.00
Numerazione 1 2 3
Quote terreno 42.00 42.00 42.00
Parziali 12.50 12.50
Progressive 0.00 12.50 25.00
Dislivelli 0.00 0.00
Pendenze 0.0 % 0.0 %
Quote progetto 42.00 42.18 42.18 42.18 42.00
Quote prg. liv. 42.18
Quote rosse 0.00 0.18 0.18 0.18 0.00
Progressive 9.82 10.00 12.50 15.00 15.18
Parziali 0.18 2.50 2.50 0.18
Parziali 0.18 0.00 0.00 -0.18
Pendenze 100.0 % 0.0 % 0.0 % -100.0 %
Aree Area sterro = 0.00 | Area riporto = 0.91

Sez_4

Prog.=66.93

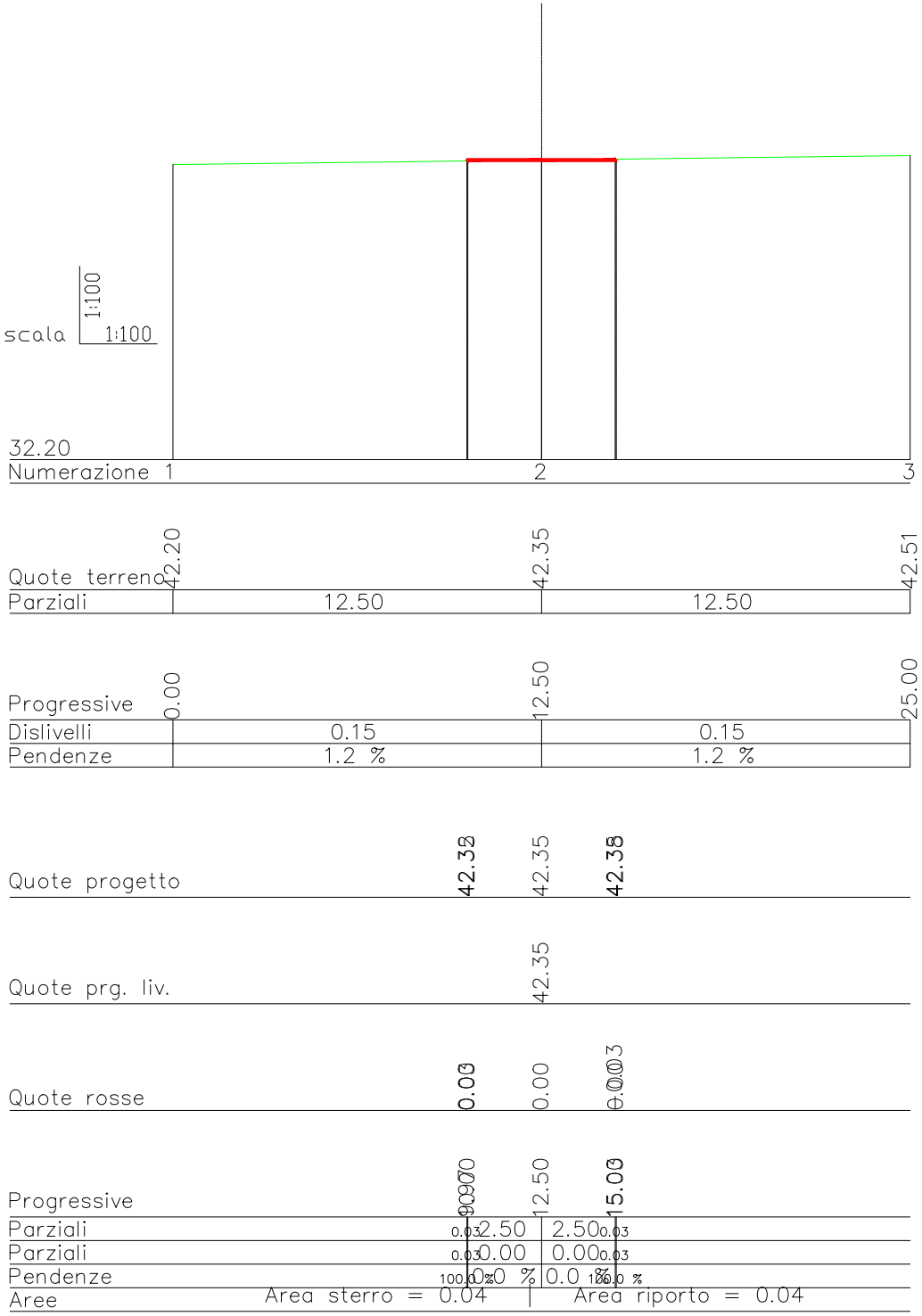
scala 1:100 1:100
32.20
Numerazione 1 2 3
Quote terreno 42.20 42.35 42.51
Parziali 12.50 12.50
Progressive 0.00 12.50 25.00
Dislivelli 0.15 0.15
Pendenze 1.2 % 1.2 %
Quote progetto 42.32 42.33 42.35 42.35 42.38
Quote prg. liv. 42.35
Quote rosse 0.00 0.03 0.00 0.00 -0.03
Progressive 9.97 10.00 12.50 15.00 15.03
Parziali 0.03 2.50 2.50 0.03
Parziali 0.03 0.00 0.00 0.03
Pendenze 100.0 % 0.0 % 0.0 % 100.0 %
Aree Area sterro = 0.04 | Area riporto = 0.04

Sez_5

Prog.=86.93

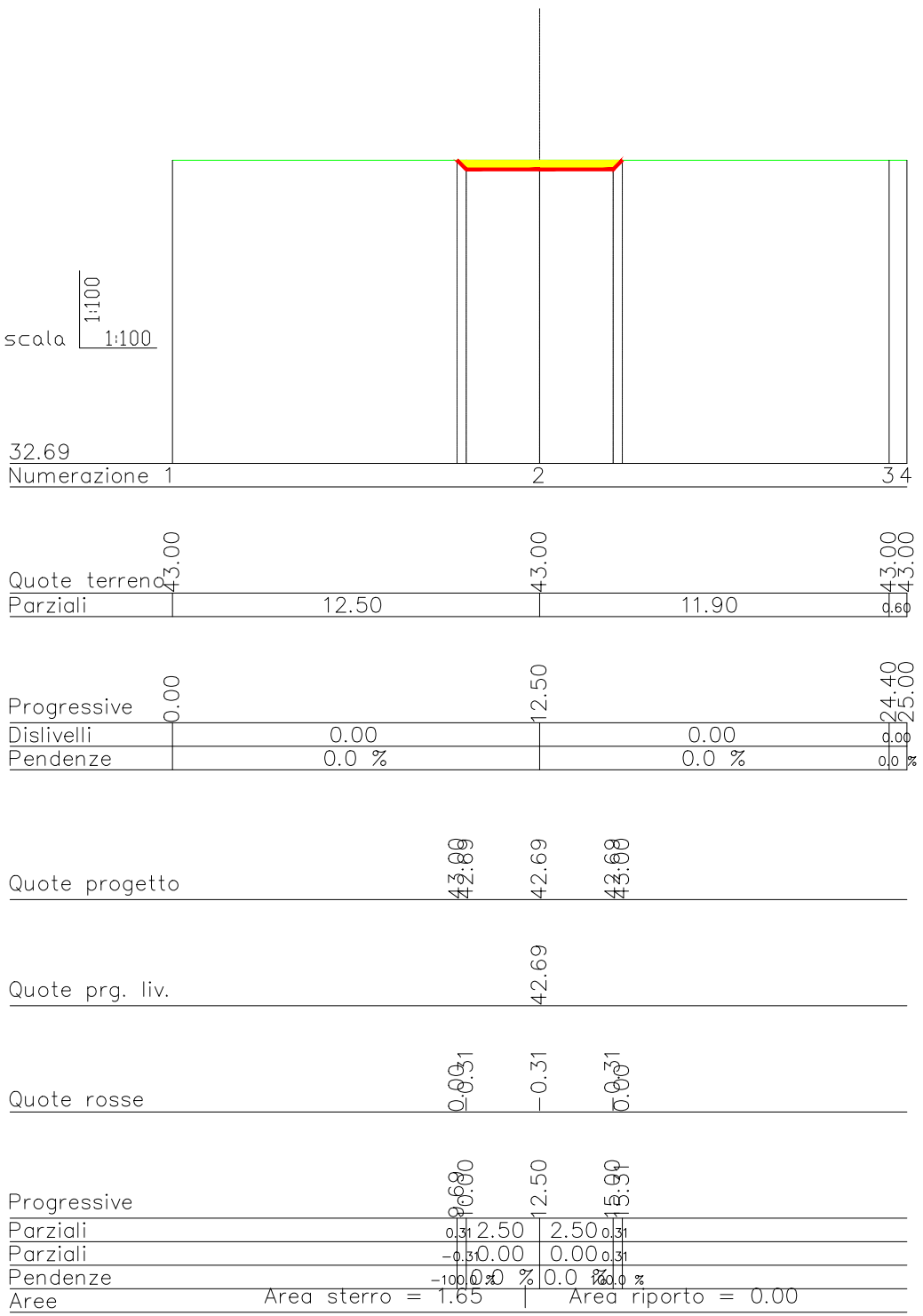
scala
1:100
1:100
32.69
Numerazione 1
2
3 4
Quote terreno
43.00
43.00
43.00
43.00
Parziali
12.50
11.90
0.60
Progressive
0.00
12.50
24.40
25.00
Dislivelli
0.00
0.00
0.00
Pendenze
0.0 %
0.0 %
0.0 %
Quote progetto
43.00
42.89
42.69
42.68
43.00
Quote prg. liv.
42.69
Quote rosse
0.00
-0.31
-0.31
-0.31
0.00
Progressive
9.68
10.00
12.50
15.00
15.31
Parziali
0.31
2.50
2.50
0.31
Parziali
-0.31
0.00
0.00
0.31
Pendenze
-100.0 %
0.0 %
0.0 %
100.0 %
Aree
Area sterro = 1.65
Area riporto = 0.00

Sez_6

Prog.=106.93

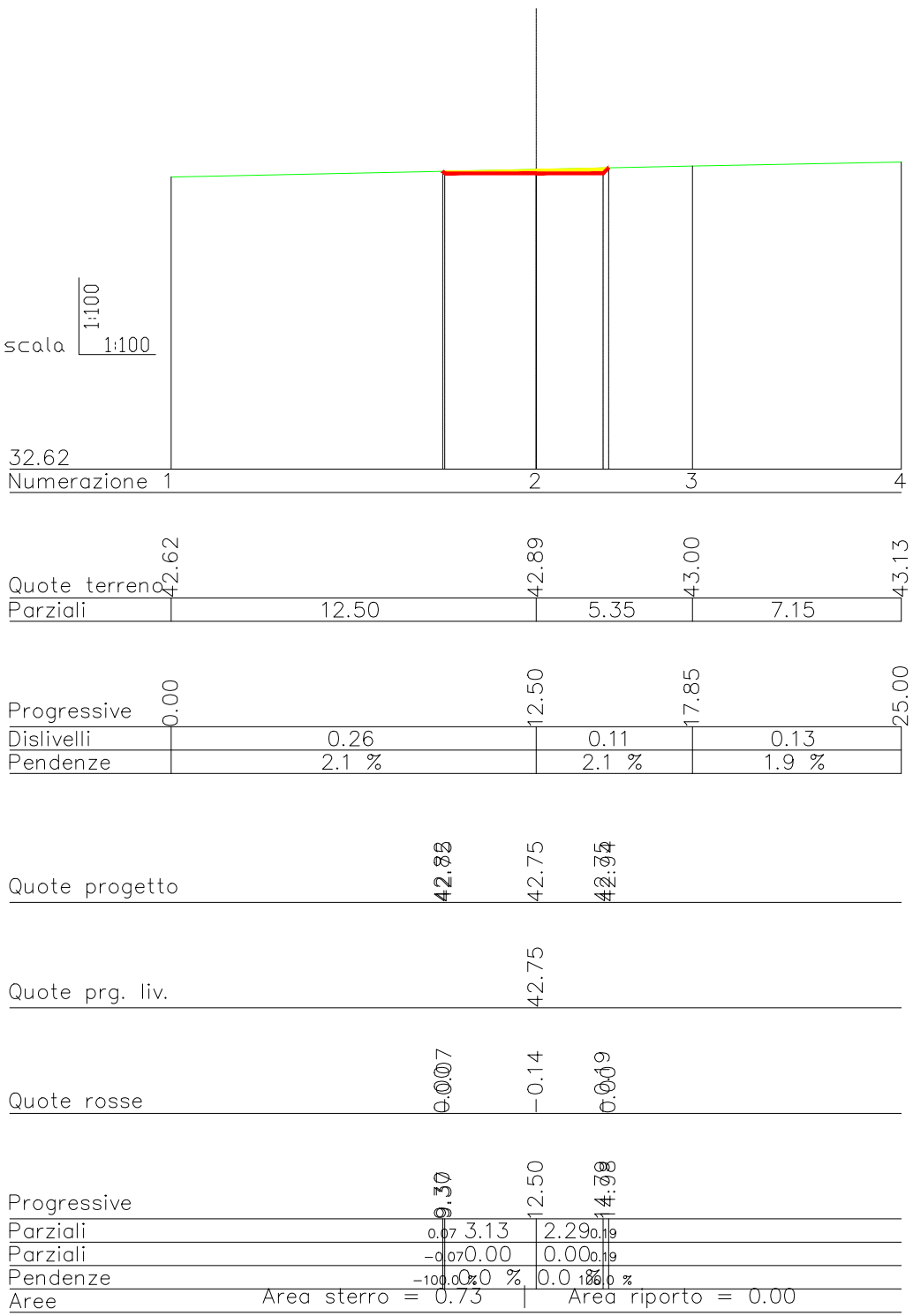
scala
1:100
1:100
32.62
Numerazione 1
2
3
4
Quote terreno
42.62
42.89
43.00
43.13
Parziali
12.50
5.35
7.15
Progressive
0.00
12.50
17.85
25.00
Dislivelli
0.26
0.11
0.13
Pendenze
2.1 %
2.1 %
1.9 %
Quote progetto
42.82
42.75
42.75
42.94
Quote prg. liv.
42.75
Quote rosse
0.00
-0.07
-0.14
-0.19
0.00
Progressive
9.30
9.37
12.50
14.79
14.98
Parziali
0.07
3.13
2.29
0.19
Parziali
-0.07
0.00
0.00
0.19
Pendenze
-100.0 %
0.0 %
0.0 %
100.0 %
Aree
Area sterro = 0.73
Area riporto = 0.00

Sez_7

Prog.=110.45

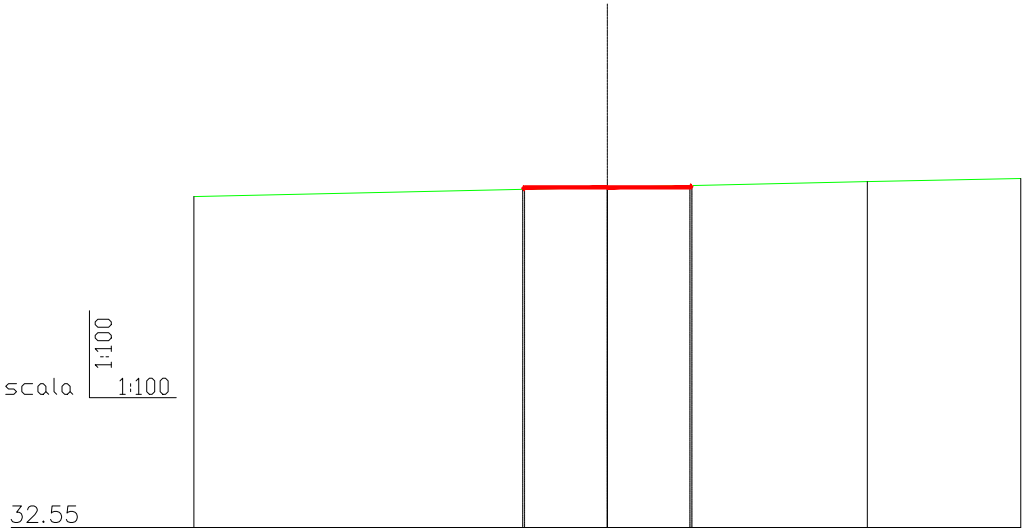
scala
1:100
1:100
32.55

Numerazione	1		2		3	4
Quote terreno	42.55		42.83		43.00	43.10
Parziali	12.50		7.86		4.64	
Progressive	0.00		12.50		20.36	25.00
Dislivelli	0.28		0.17		0.10	
Pendenze	2.2 %		2.2 %		2.1 %	
Quote progetto		42.77 42.83	42.83	42.83 42.88		
Quote prg. liv.			42.83			
Quote rosse		0.06 0.00	0.00	0.00 0.06		
Progressive		9.94 10.00	12.50	15.00 15.06		
Parziali	0.06	2.50	2.50	0.06		
Parziali	0.06	0.00	0.00	0.06		
Pendenze	100.0 %	0.0 %	0.0 %	100.0 %		

Aree Area sterro = 0.07 | Area riporto = 0.07

Sez_8 Prog.=115.08

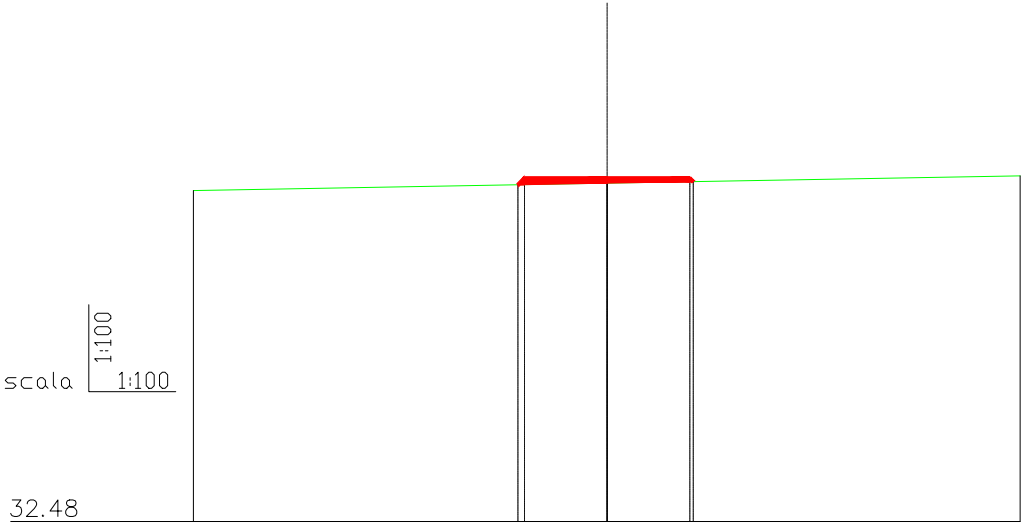
scala
1:100
1:100
32.48

Numerazione	1		2		3
Quote terreno	42.48		42.70		42.93
Parziali	12.51		12.49		
Progressive	0.00		12.51		25.00
Dislivelli	0.22		0.22		
Pendenze	1.8 %		1.8 %		
Quote progetto		42.66 42.85	42.85	42.85 42.75	
Quote prg. liv.			42.85		
Quote rosse		0.00 0.19	0.15	0.00 0.10	
Progressive		9.81 10.01	12.51	15.01 15.11	
Parziali	0.20	2.50	2.50	0.10	
Parziali	0.20	0.00	0.00	-0.10	
Pendenze	100.0 %	0.0 %	0.0 %	-100.0 %	

Aree Area sterro = 0.00 | Area riporto = 0.77

Sez_9 Prog.=135.08

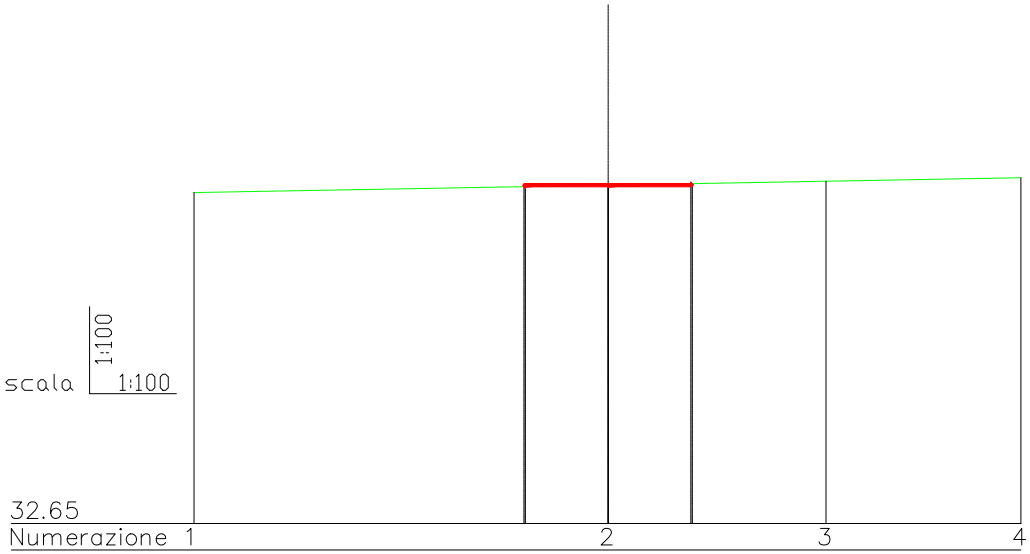
scala
1:100
1:100
32.65
Numerazione 1
2
3
4

	1		2	3	4
Quote terreno	42.65		42.88	43.00	43.11
Parziali	12.52		6.59	5.89	
Progressive	0.00		12.52	19.11	25.00
Dislivelli	0.23		0.12	0.11	
Pendenze	1.8 %		1.8 %	1.8 %	

Quote progetto	42.88	42.88	42.88
Quote prg. liv.		42.88	
Quote rosse	0.06	0.00	0.05
Progressive	10.02	12.52	15.02
Parziali	0.05 2.50	2.50 0.05	
Parziali	0.05 0.00	0.00 0.05	
Pendenze	100.0 % 0.0 %	0.0 % 100.0 %	

Aree Area sterro = 0.06 | Area riporto = 0.06

Sez_10 Prog.=155.08

REGIONE PUGLIA **Provincia di LECCE**

Comune Copertino | Comune Leverano | Comune NARDO' | Comune Salice Salentino | Comune Veglie

PROGETTO DEFINITIVO PER LA REALIZZAZIONE DI UN IMPIANTO EOLICO DENOMINATO "CE NARDO'" COSTITUITO DA 5 AEROGENERATORI CON POTENZA COMPLESSIVA DI 33 MW E RELATIVE OPERE DI CONNESSIONE ALLA R.T.N.

Sezioni Trasversali - Area Stazione Elettrica Utente

ELABORATO
EP12.6.2

PROPONENTE:

AEI WIND PROJECT III S.R.L.
P.I. 16805251002
Via Vincenzo Bellini, 22 00198 Roma

AEI WIND PROJECT III S.R.L.
Via Vincenzo Bellini, 22
00198 Roma (RM)
pec: aeiwind-terza@legalmail.it

CONSULENZA:

Dott.ssa Elisabetta NANNI

Dott. Ing. Rocco CARONE

Dott. Agr. For. Mario STOMACI

Dott. Geol. Michele VALERIO

PROGETTISTI:

ATECH
SOCIETÀ DI INGEGNERIA
Via Caduti di Nassiriya 55
70124 Bari (BA)
e-mail: atechsrl@libero.it
pec: atechsrl@legalmail.it

DIRETTORE TECNICO
Dott. Ing. Orazio TRICARICO
Ordine ingegneri di Bari n. 4985

Dott. Ing. Alessandro ANTEZZA
Ordine ingegneri di Bari n. 10743

0	DICEMBRE 2022	C.C.- V.D.P.	A.A.	O.T.	*Progetto definitivo*
EM./REV.	DATA	REDATTO	VERIFICATO	APPROVATO	DESCRIZIONE