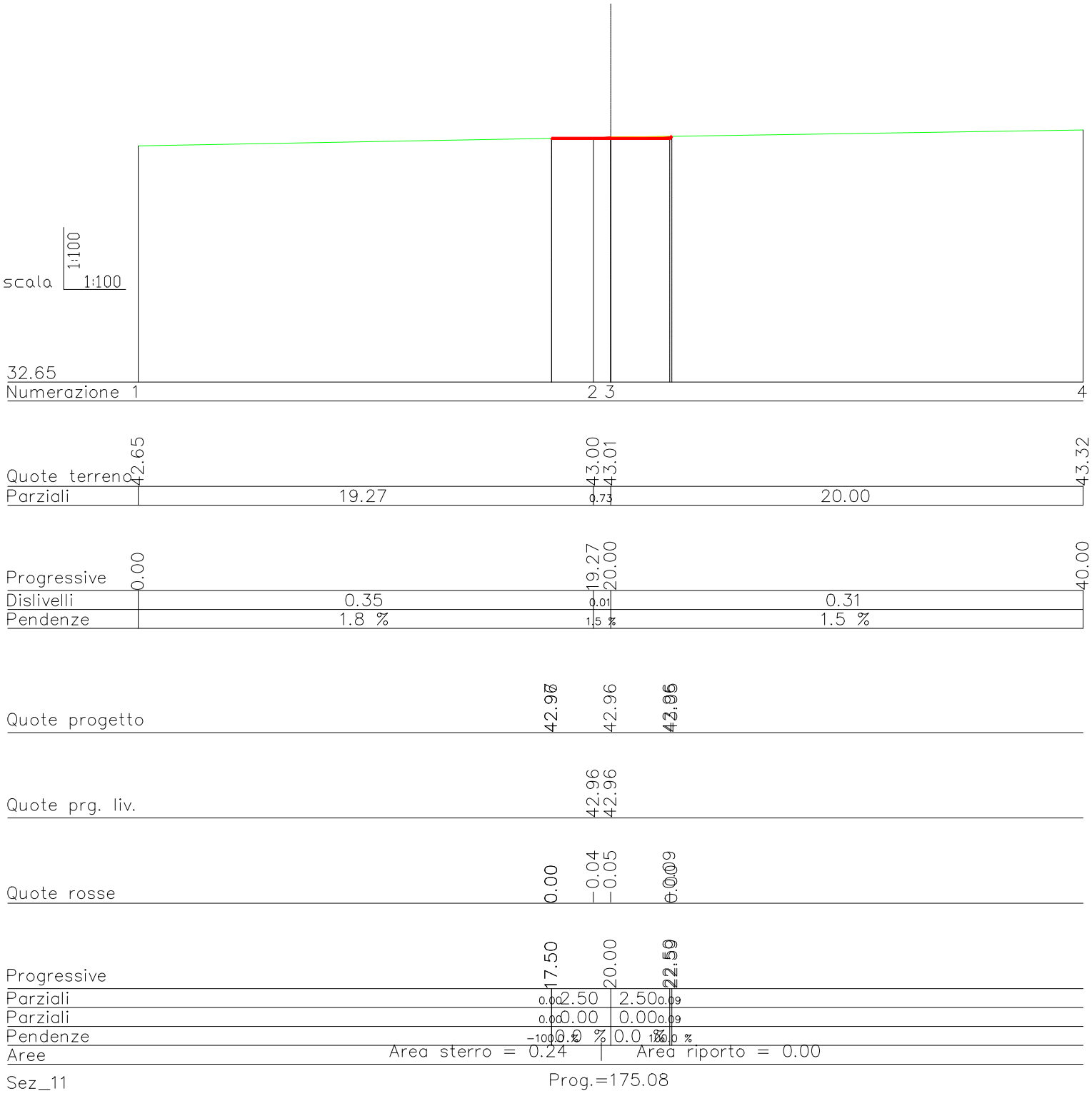
scala
1:100
1:100
32.65
Numerazione 1
2 3
4
Quote terreno
42.65
43.00
43.01
43.32
Parziali
19.27
0.73
20.00
Progressive
0.00
19.27
20.00
40.00
Dislivelli
0.35
0.01
0.31
Pendenze
1.8 %
1.5 %
1.5 %
Quote progetto
42.97
42.96
42.96
42.96
43.05
Quote prg. liv.
42.96
42.96
Quote rosse
0.00
−0.04
−0.05
0.00
0.09
Progressive
17.50
20.00
22.50
22.59
Parziali
0.00
2.50
2.50
0.09
Parziali
0.00
0.00
0.00
0.09
Pendenze
−100.0 %
0.0 %
0.0 %
100.0 %
Aree
Area sterro = 0.24
Area riporto = 0.00
Sez_11
Prog.=175.08

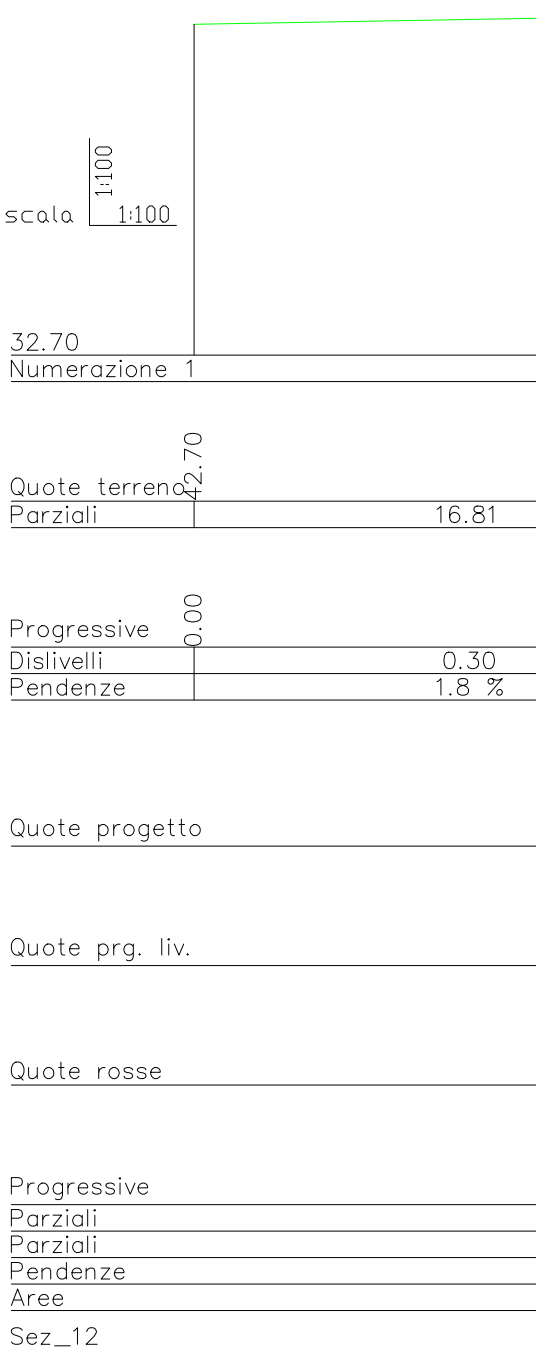
scala
1:100
1:100
32.70
Numerazione 1
Quote terreno
42.70
Parziali
16.81
Progressive
0.00
Dislivelli
0.30
Pendenze
1.8 %
Quote progetto
Quote prg. liv.
Quote rosse
Progressive
Parziali
Parziali
Pendenze
Aree
Sez_12

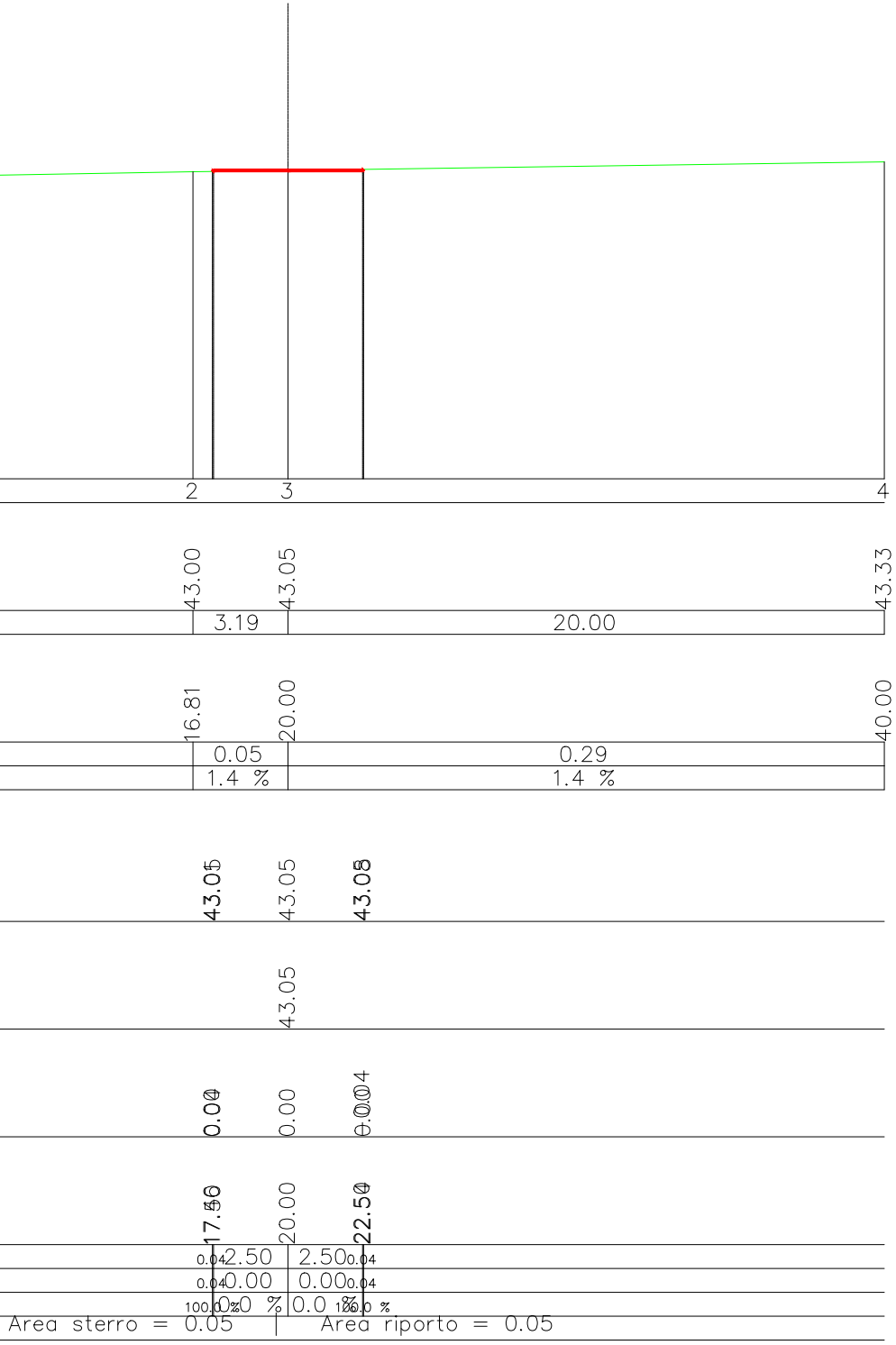
2
3
4
43.00
43.05
43.33
3.19
20.00
16.81
20.00
40.00
0.05
0.29
1.4 %
1.4 %
43.05
43.05
43.08
43.05
0.04
0.00
0.04
17.50
20.00
22.50
0.04
2.50
2.50
0.04
0.04
0.00
0.00
0.04
100.0 %
0.0 %
0.0 %
100.0 %
Area sterro = 0.05
Area riporto = 0.05

Prog.=195.08

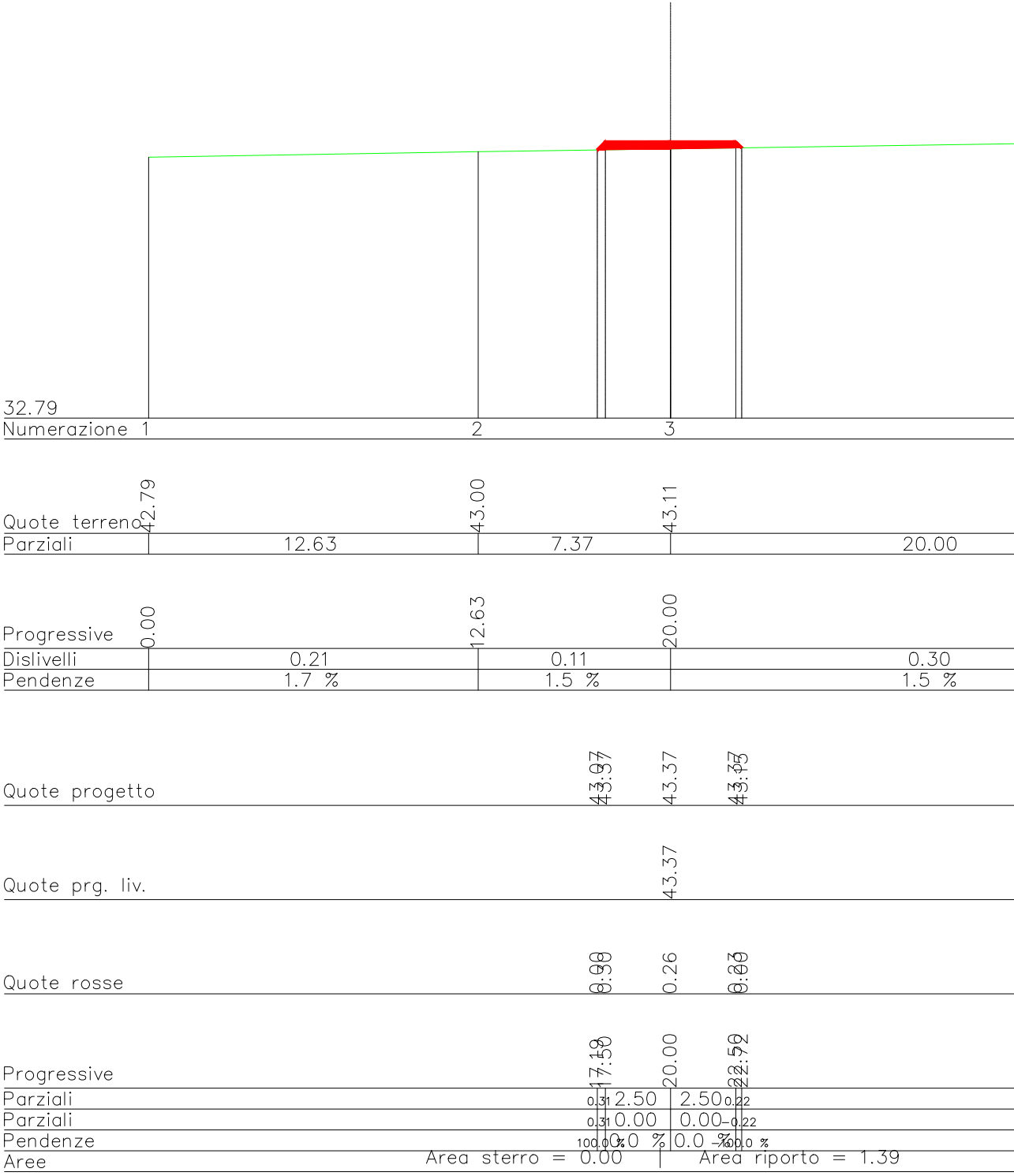
32.79
Numerazione
1
2
3
Quote terreno
42.79
43.00
43.11
Parziali
12.63
7.37
20.00
Progressive
0.00
12.63
20.00
Dislivelli
0.21
0.11
0.30
Pendenze
1.7 %
1.5 %
1.5 %
Quote progetto
43.07
43.37
43.37
Quote prg. liv.
43.37
Quote rosse
0.08
0.26
0.23
Progressive
17.19
17.50
20.00
22.50
22.72
Parziali
0.31
2.50
2.50
0.22
Parziali
0.31
0.00
0.00
-0.22
Pendenze
100.0 %
0.0 %
0.0 %
-100.0 %
Aree
Area sterro = 0.00
Area riporto = 1.39

Sez_13

Prog.=215.08

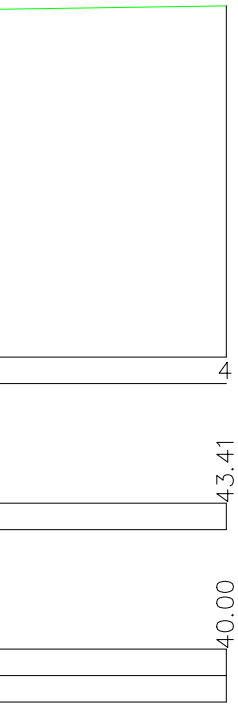

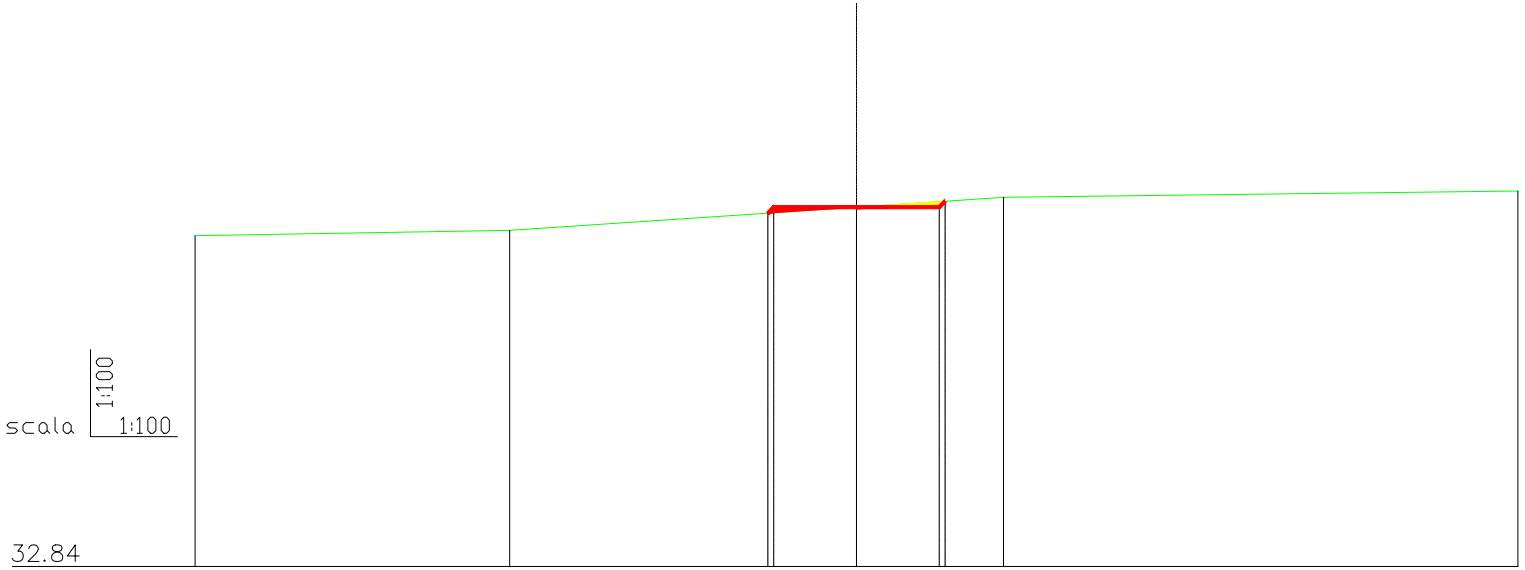
scala
1:100
1:100
32.84

Numerazione	1	2	3	4	5
Quote terreno	42.84	43.00	43.70	44.00	44.19
Progressive	0.00	9.51	20.00	24.44	40.00

Parziali	9.51	10.49	4.44	15.56
Dislivelli	0.16	0.70	0.30	0.19
Pendenze	1.7 %	6.7 %	6.7 %	1.2 %

Quote progetto	43.52	43.70	43.70	43.70	43.88
Quote prg. liv.			43.70		
Quote rosse	0.00	0.17	0.00	-0.17	0.00
Progressive	17.32	17.50	20.00	22.50	22.68

Parziali	0.18	2.50	2.50	0.18
Parziali	0.18	0.00	0.00	0.18
Pendenze	100.0 %	0.0 %	0.0 %	100.0 %

Aree Area sterro = 0.22 | Area riporto = 0.22

Sez_14

Prog.=235.08

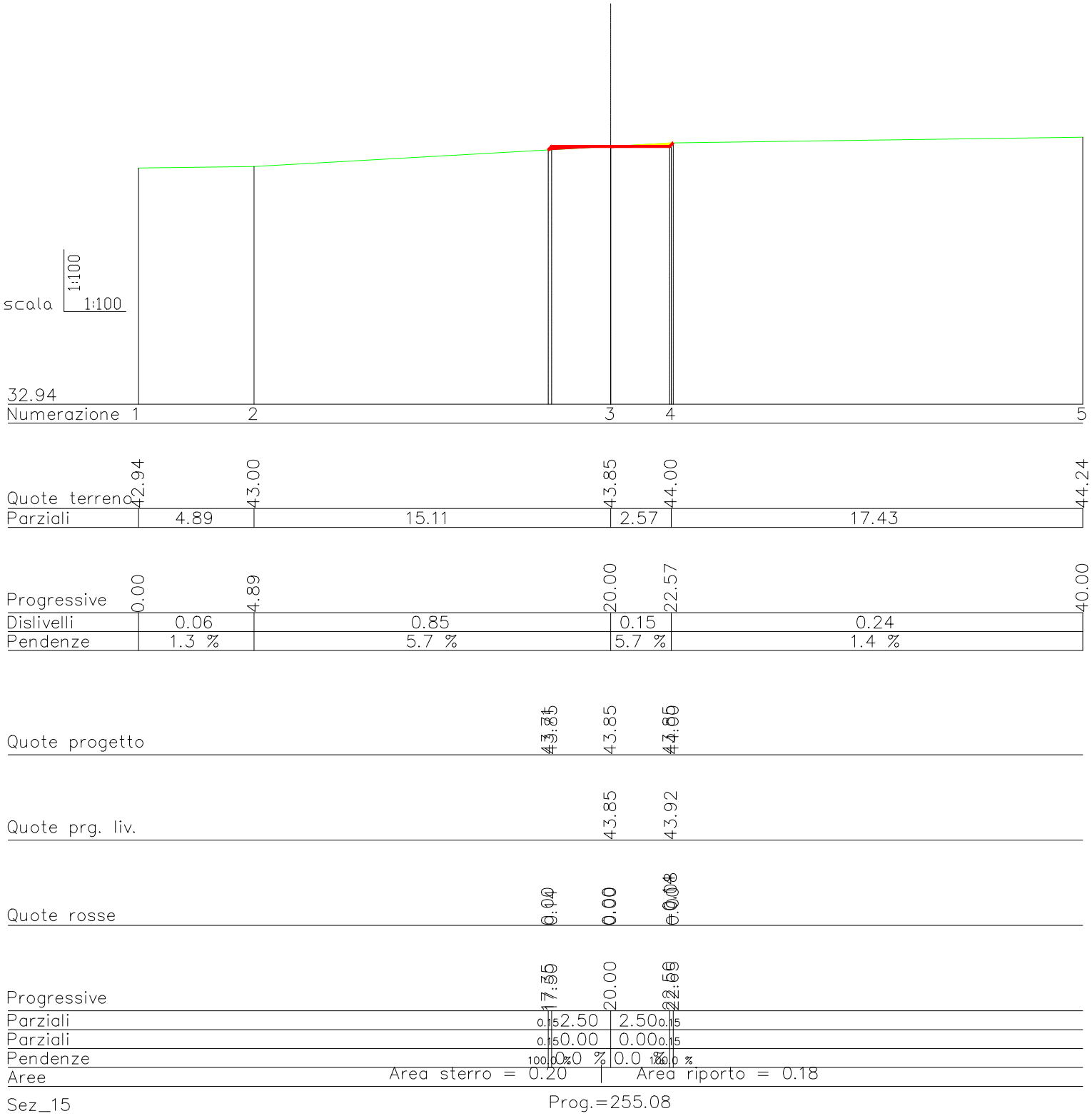

scala 1:100 1:100
32.94
Numerazione 1 2 3 4 5
Quote terreno 42.94 43.00 43.85 44.00 44.24
Parziali 4.89 15.11 2.57 17.43
Progressive 0.00 4.89 20.00 22.57 40.00
Dislivelli 0.06 0.85 0.15 0.24
Pendenze 1.3 % 5.7 % 5.7 % 1.4 %
Quote progetto 43.71 43.85 43.85 43.85 44.00
Quote prg. liv. 43.85 43.92
Quote rosse 0.00 0.14 0.00 0.00 +0.08 0.00
Progressive 17.35 17.50 20.00 22.50 22.65
Parziali 0.15 2.50 2.50 0.15
Parziali 0.15 0.00 0.00 0.15
Pendenze 100 0.0 % 0.0 % 100 %
Aree Area sterro = 0.20 | Area riporto = 0.18
Sez_15
Prog.=255.08



scala 1:100 1:100
34.00
Numerazione 1 2 3
Quote terreno 44.00 44.00 44.00
Parziali 4.30 8.29
Progressive 0.00 4.30 12.59
Dislivelli 0.00 0.00
Pendenze 0.0 % 0.0 %
Quote progetto 44.00 44.00 44.00
Quote prg. liv. 44.00
Quote rosse 0.00 0.00 0.00
Progressive 10.09 12.59 15.09
Parziali 2.50 2.50
Parziali 0.00 0.00
Pendenze 0.0 % 0.0 %
Aree Area sterro = 0.00 | Area
Sez_16
Prog.=275.08

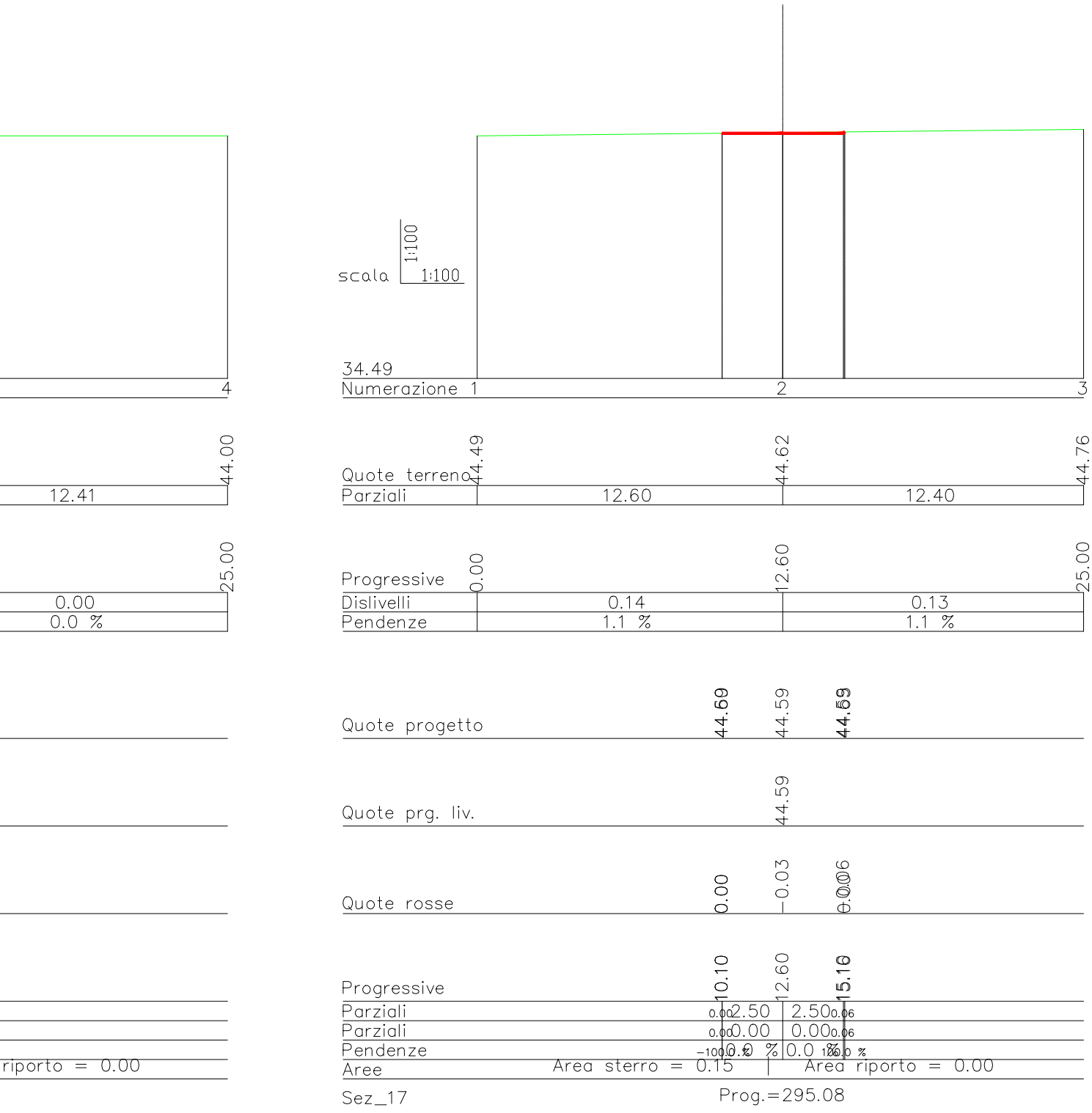
scala 1:100 1:100
34.49
Numerazione 1 2 3 4
Quote terreno 44.49 44.62 44.76 44.00
Parziali 12.60 12.40 12.41
Progressive 0.00 12.60 25.00 25.00
Dislivelli 0.14 0.13 0.00
Pendenze 1.1 % 1.1 % 0.0 %
Quote progetto 44.59 44.59 44.59
Quote prg. liv. 44.59
Quote rosse 0.00 -0.03 0.06
Progressive 10.10 12.60 15.16
Parziali 0.00 2.50 2.50 0.06
Parziali 0.00 0.00 0.00 0.06
Pendenze -100.0 % 0.0 % 0.0 % 100.0 %
Aree Area sterro = 0.15 | Area riporto = 0.00
riporto = 0.00
Sez_17
Prog.=295.08

REGIONE PUGLIA

Provincia di LECCE

Comune Copertino

Comune Leverano

Comune NARDO'

Comune Salice Salentino

Comune Veglie

PROGETTO DEFINITIVO PER LA REALIZZAZIONE DI UN IMPIANTO EOLICO DENOMINATO "CE NARDO'" COSTITUITO DA 5 AEROGENERATORI CON POTENZA COMPLESSIVA DI 33 MW E RELATIVE OPERE DI CONNESSIONE ALLA R.T.N.

Sezioni Trasversali - Area Stazione Elettrica Utente

ELABORATO

EP12.6.3

PROPONENTE:

AEI WIND PROJECT III S.R.L.
P.I. 16805251002
Via Vincenzo Bellini, 22 00198 Roma

AEI WIND PROJECT III S.R.L.
Via Vincenzo Bellini, 22
00198 Roma (RM)
pec: aeiwind-terza@legalmail.it

CONSULENZA:

Dott.ssa Elisabetta NANNI

Dott. Ing. Rocco CARONE

Dott. Agr. For. Mario STOMACI

Dott. Geol. Michele VALERIO

PROGETTISTI:

ATECH
SOCIETÀ DI INGEGNERIA
Via Caduti di Nassiriya 55
70124 Bari (BA)
e-mail: atechsrl@libero.it
pec: atechsrl@legalmail.it

DIRETTORE TECNICO
Dott. Ing. Orazio TRICARICO
Ordine ingegneri di Bari n. 4985

Dott. Ing. Alessandro ANTEZZA
Ordine ingegneri di Bari n. 10743

0	DICEMBRE 2022	C.C.- V.D.P.	A.A.	O.T.	*Progetto definitivo*
EM./REV.	DATA	REDATTO	VERIFICATO	APPROVATO	DESCRIZIONE