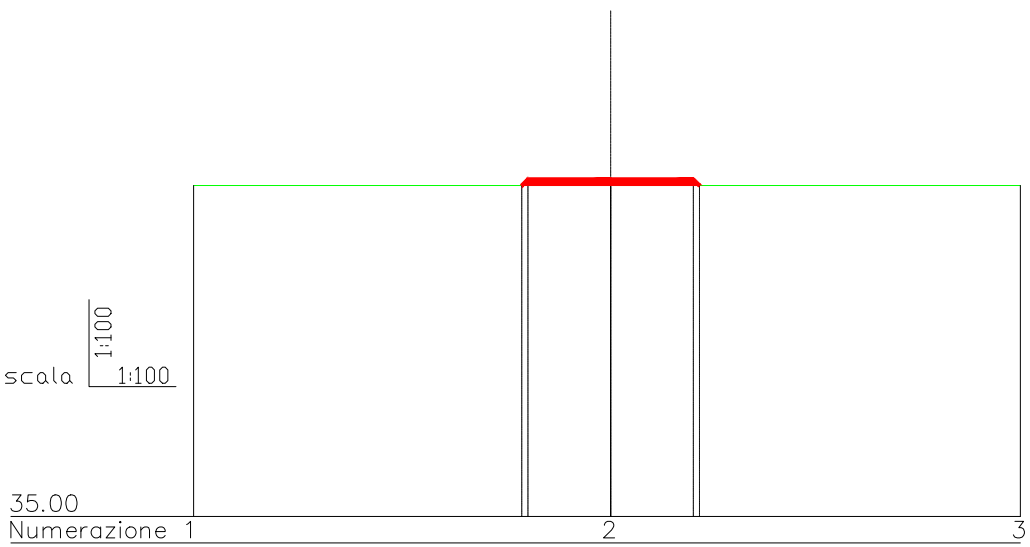
scala
1:100
1:100
35.00
Numerazione 1
2
3

	1		2		3
Quote terreno	45.00		45.00		45.00
Parziali		12.61		12.39	
Progressive	0.00		12.61		25.00
Dislivelli		0.00		0.00	
Pendenze		0.0 %		0.0 %	

Quote progetto	45.00 45.19		45.19		45.19 45.00
Quote prg. liv.			45.19		
Quote rosse	0.00 0.19		0.19		0.19 0.00
Progressive	9.92 10.11		12.61		15.11 15.30
Parziali	0.19	2.50		2.50	0.19
Parziali	0.19	0.00		0.00	−0.19
Pendenze	100.0 %	0.0 %		0.0 %	−100.0 %
Aree	Area sterro = 0.00			Area riporto = 0.97	

Sez_18

Prog.=315.08

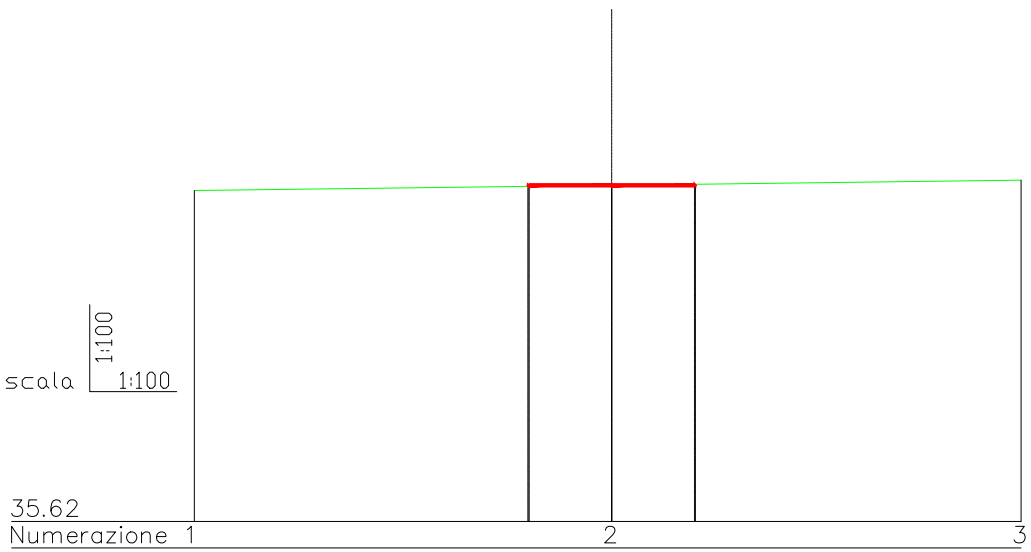
scala
1:100
1:100
35.62
Numerazione 1
2
3

	1		2		3
Quote terreno	45.62		45.78		45.94
Parziali		12.62		12.38	
Progressive	0.00		12.62		25.00
Dislivelli		0.16		0.16	
Pendenze		1.3 %		1.3 %	

Quote progetto	45.75 45.78		45.78		45.78 45.81
Quote prg. liv.			45.78		
Quote rosse	0.03 0.00		0.00		0.00 −0.03
Progressive	10.09 10.12		12.62		15.12 15.15
Parziali	0.03	2.50		2.50	0.03
Parziali	0.03	0.00		0.00	0.03
Pendenze	100.0 %	0.0 %		0.0 %	100.0 %
Aree	Area sterro = 0.04			Area riporto = 0.04	

Sez_19

Prog.=335.08

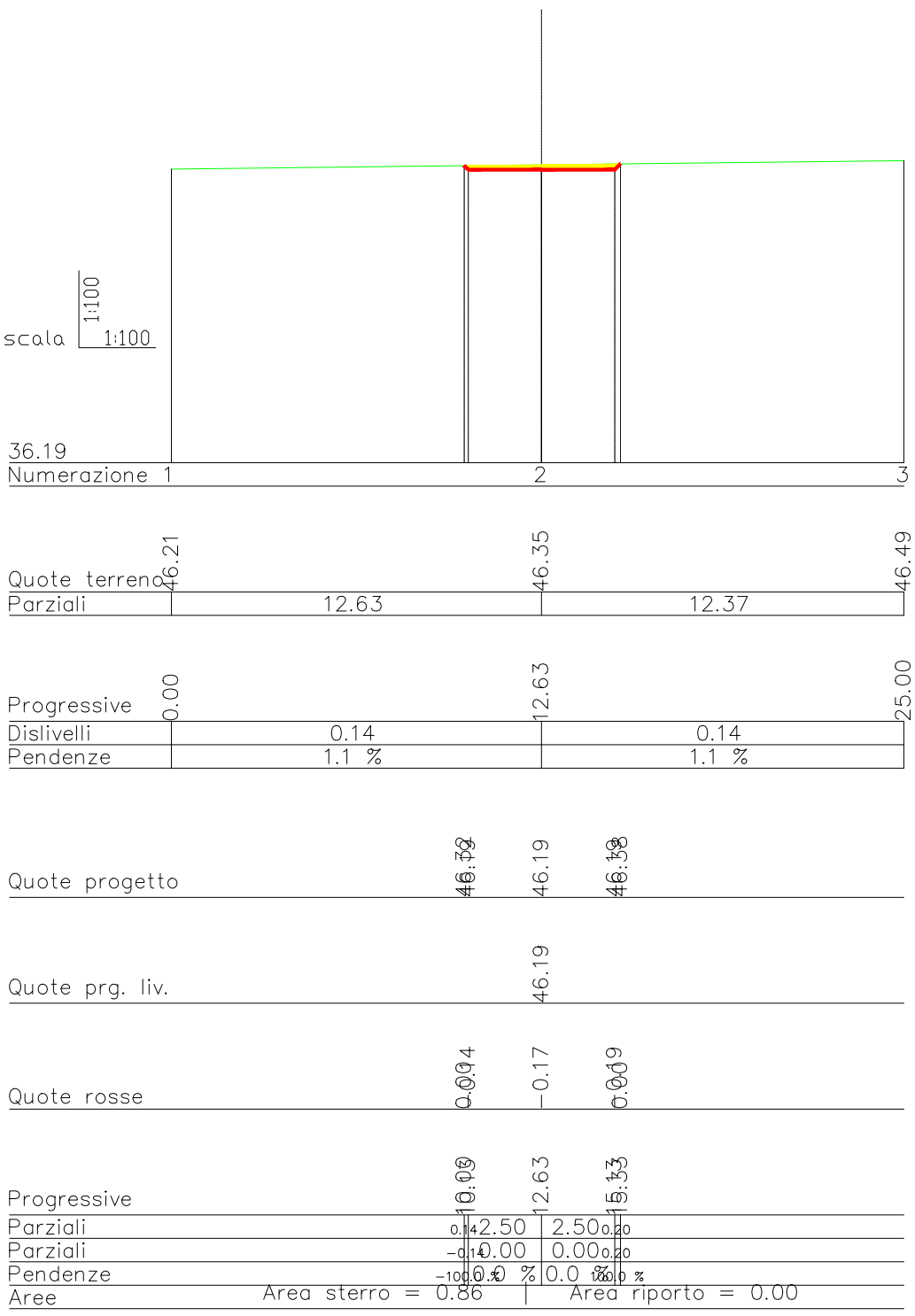
scala
1:100
1:100
36.19
Numerazione 1
2
3
Quote terreno
46.21
46.35
46.49
Parziali
12.63
12.37
Progressive
0.00
12.63
25.00
Dislivelli
0.14
0.14
Pendenze
1.1 %
1.1 %
Quote progetto
46.32
46.19
46.19
46.19
46.33
Quote prg. liv.
46.19
Quote rosse
0.00
-0.14
-0.17
-0.19
0.00
Progressive
10.00
10.13
12.63
15.13
15.33
Parziali
0.14
2.50
2.50
0.20
Parziali
-0.14
0.00
0.00
0.20
Pendenze
-100.0 %
0.0 %
0.0 %
100.0 %
Aree
Area sterro = 0.86 | Area riporto = 0.00

Sez_20

Prog.=355.08

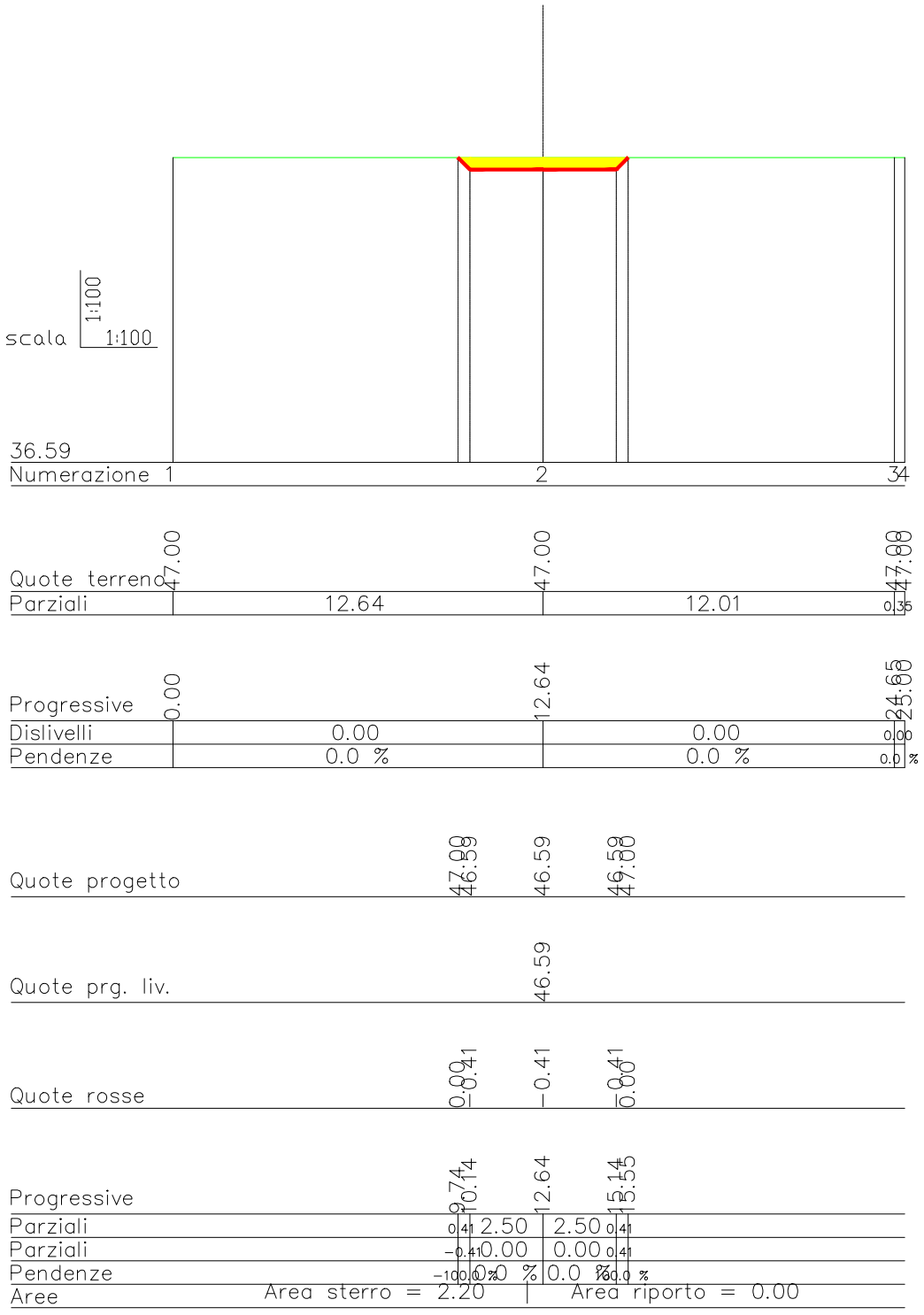
scala
1:100
1:100
36.59
Numerazione 1
2
34
Quote terreno
47.00
47.00
47.00
47.00
Parziali
12.64
12.01
0.35
Progressive
0.00
12.64
24.65
25.00
Dislivelli
0.00
0.00
0.00
Pendenze
0.0 %
0.0 %
0.0 %
Quote progetto
47.00
46.59
46.59
46.59
47.00
Quote prg. liv.
46.59
Quote rosse
0.00
-0.41
-0.41
-0.41
0.00
Progressive
9.74
10.14
12.64
15.14
15.55
Parziali
0.41
2.50
2.50
0.41
Parziali
-0.41
0.00
0.00
0.41
Pendenze
-100.0 %
0.0 %
0.0 %
100.0 %
Aree
Area sterro = 2.20 | Area riporto = 0.00

Sez_21

Prog.=375.08

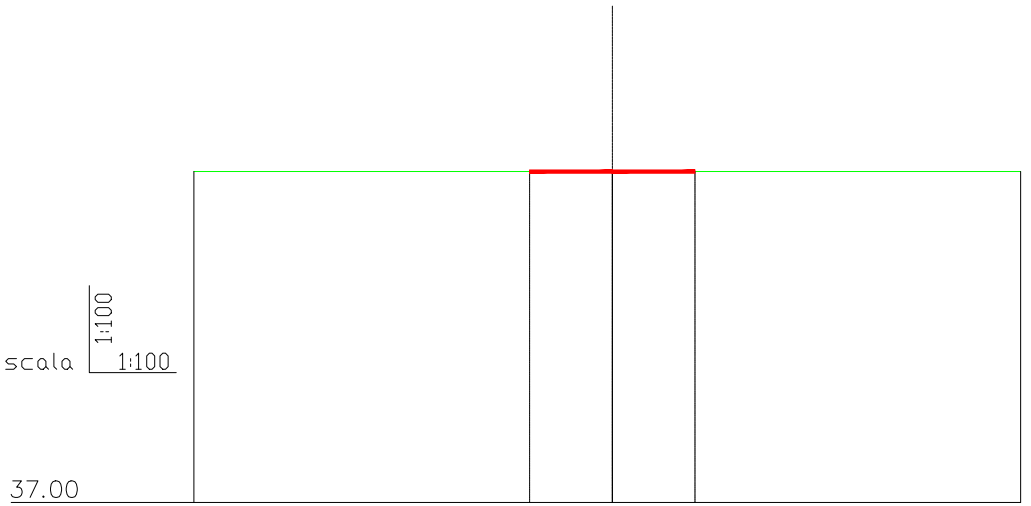
scala
1:100
1:100
37.00

Numerazione	1		2		3
Quote terreno	47.00		47.00		47.00
Parziali		12.65		12.35	
Progressive	0.00		12.65		25.00
Dislivelli		0.00		0.00	
Pendenze		0.0 %		0.0 %	

Quote progetto	47.00		47.00		47.00
Quote prg. liv.			47.00		
Quote rosse	0.00		0.00		0.00
Progressive	10.15		12.65		15.15
Parziali		2.50		2.50	
Parziali		0.00		0.00	
Pendenze		0.0 %		0.0 %	

Aree Area sterro = 0.00 | Area riporto = 0.00

Sez_22 Prog.=395.08

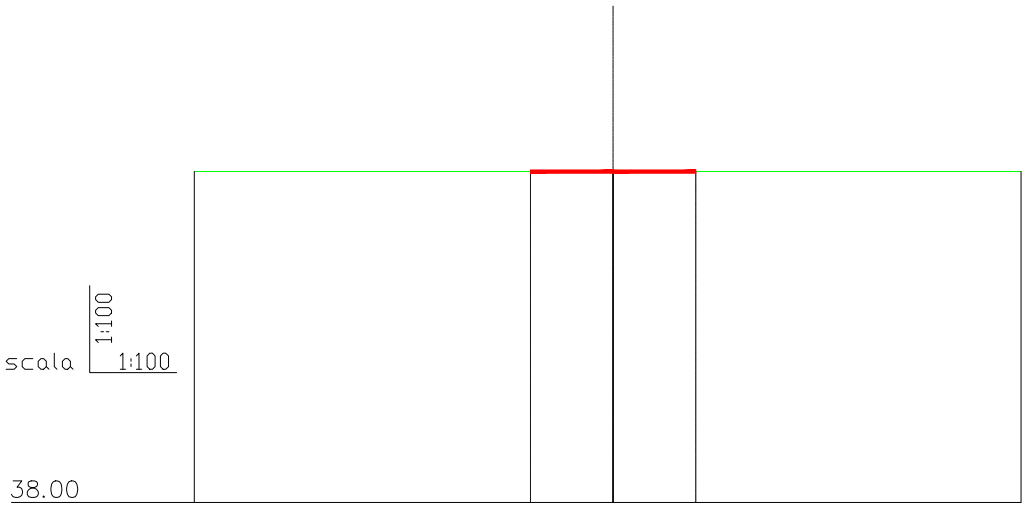
scala
1:100
1:100
38.00

Numerazione	1		2		3
Quote terreno	48.00		48.00		48.00
Parziali		12.67		12.33	
Progressive	0.00		12.67		25.00
Dislivelli		0.00		0.00	
Pendenze		0.0 %		0.0 %	

Quote progetto	48.00		48.00		48.00
Quote prg. liv.			48.00		
Quote rosse	0.00		0.00		0.00
Progressive	10.17		12.67		15.17
Parziali		2.50		2.50	
Parziali		0.00		0.00	
Pendenze		0.0 %		0.0 %	

Aree Area sterro = 0.00 | Area riporto = 0.00

Sez_23 Prog.=415.08

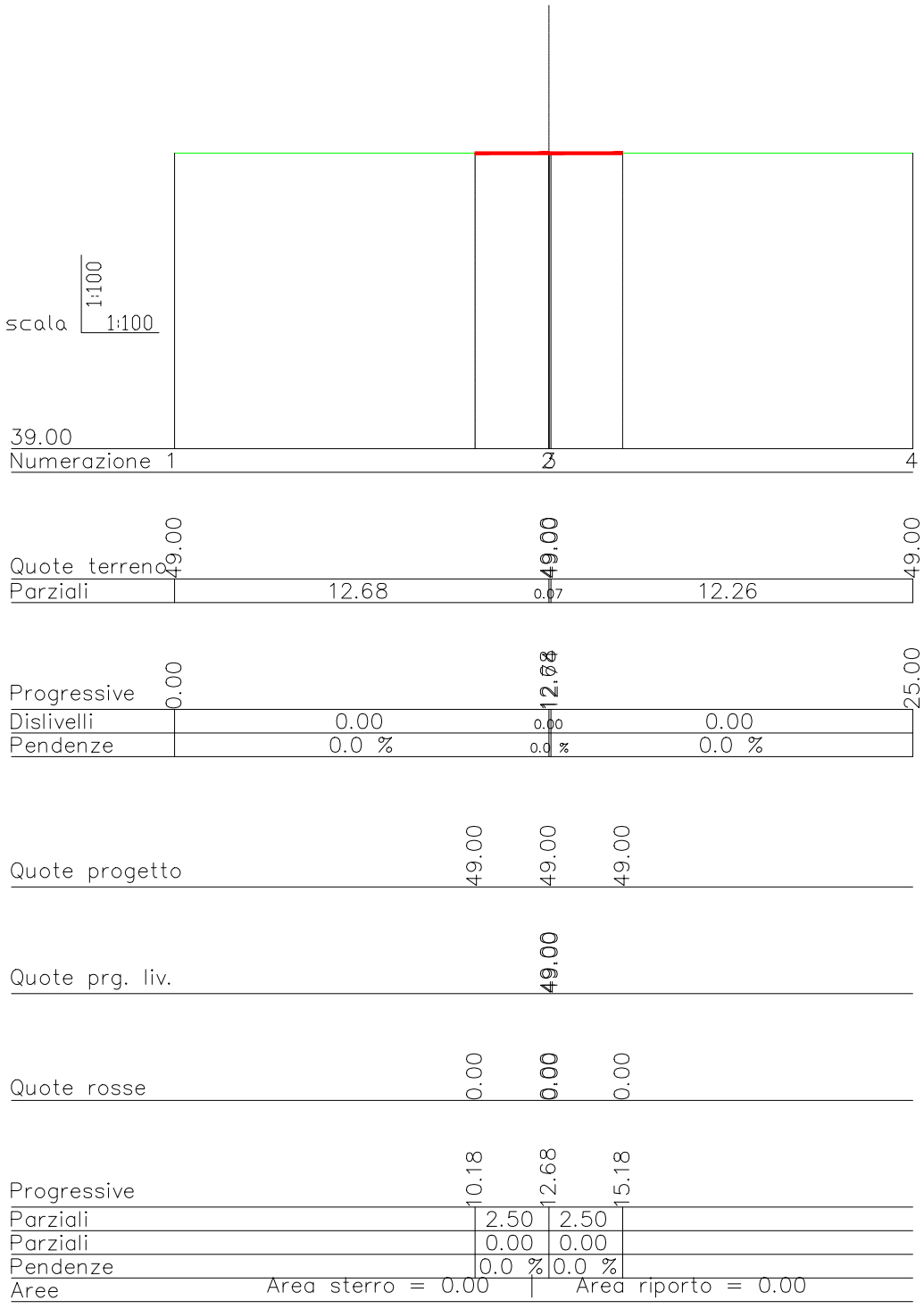
scala
1:100
1:100
39.00
Numerazione 1
2
3
4
Quote terreno 49.00
49.00
49.00
49.00
Parziali 12.68
0.07
12.26
Progressive 0.00
12.68
12.74
25.00
Dislivelli 0.00
0.00
0.00
Pendenze 0.0 %
0.0 %
0.0 %
Quote progetto 49.00 49.00 49.00
Quote prg. liv. 49.00
Quote rosse 0.00 0.00 0.00
Progressive 10.18 12.68 15.18
Parziali 2.50 2.50
Parziali 0.00 0.00
Pendenze 0.0 % 0.0 %
Aree
Area sterro = 0.00
Area riporto = 0.00

Sez_24

Prog.=435.08


scala
1:100
1:100
40.00
Numerazione 1
2
3
Quote terreno 50.00
50.00
50.00
Parziali 13.65
11.35
Progressive 0.00
13.65
25.00
Dislivelli 0.00
0.00
Pendenze 0.0 %
0.0 %
Quote progetto 50.00 50.00 50.00
Quote prg. liv. 50.00
Quote rosse 0.00 0.00 0.00
Progressive 22.50 25.00 27.50
Parziali 2.50 2.50
Parziali 0.00 0.00
Pendenze 0.0 % 0.0 %
Aree
Area sterro = 0.00
Area

Sez_25

Prog.=455.08

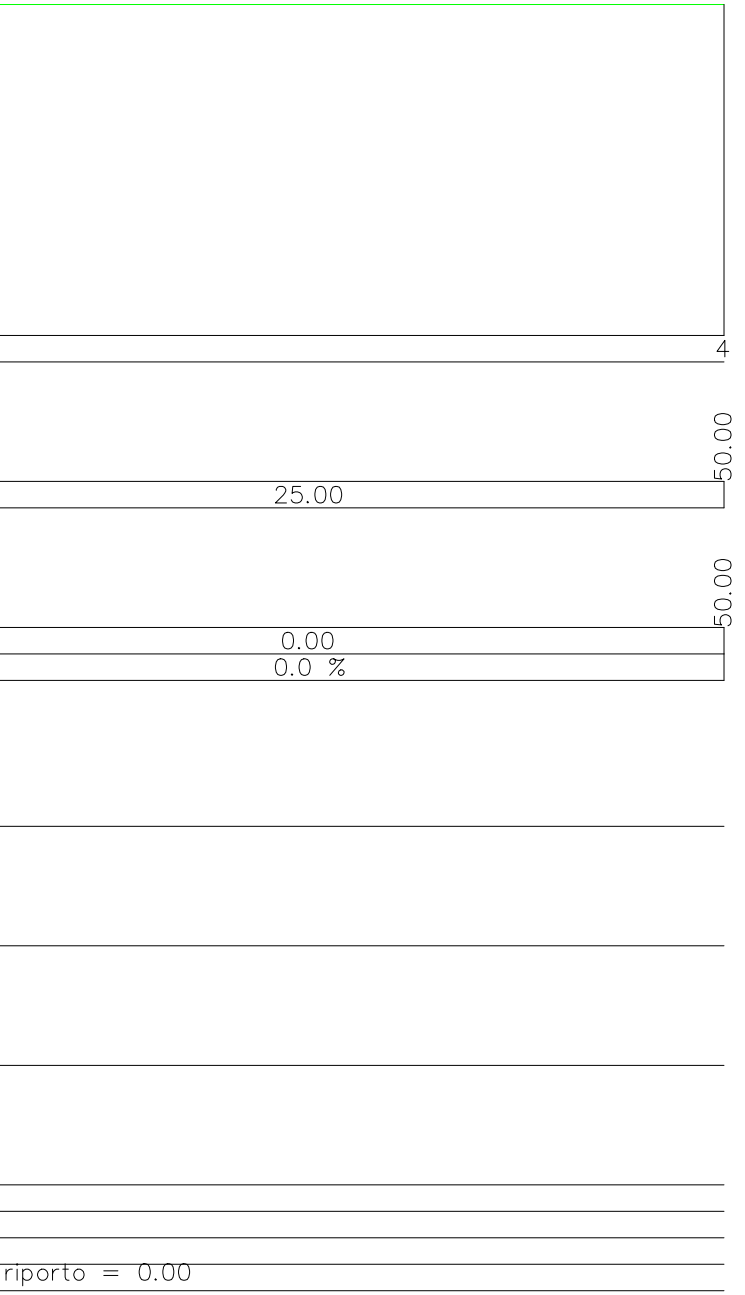
4
50.00
25.00
50.00
0.00
0.0 %
riporto = 0.00

REGIONE PUGLIA

Provincia di LECCE

Comune Copertino	Comune Leverano	Comune NARDO'	Comune Salice Salentino	Comune Veglie

PROGETTO DEFINITIVO PER LA REALIZZAZIONE DI UN IMPIANTO EOLICO DENOMINATO "CE NARDO'" COSTITUITO DA 5 AEROGENERATORI CON POTENZA COMPLESSIVA DI 33 MW E RELATIVE OPERE DI CONNESSIONE ALLA R.T.N.

Sezioni Trasversali - Area Stazione Elettrica Utente

ELABORATO
EP12.6.4

PROPONENTE:

AEI WIND
PROJECT III S.R.L.
P.I. 16805251002
Via Vincenzo Bellini,
22 00198 Roma

AEI WIND PROJECT III S.R.L.
Via Vincenzo Bellini, 22
00198 Roma (RM)
pec: aeiwind-terza@legalmail.it

CONSULENZA:

Dott.ssa Elisabetta NANNI

Dott. Ing. Rocco CARONE

Dott. Agr. For. Mario STOMACI

Dott. Geol. Michele VALERIO

PROGETTISTI:

ATECH
SOCIETÀ DI INGEGNERIA
Via Caduti di Nassiriya
55
70124 Bari (BA)
e-mail: atechsrl@libero.it
pec: atechsrl@legalmail.it

DIRETTORE TECNICO
Dott. Ing. Orazio TRICARICO
Ordine ingegneri di Bari n. 4985

Dott. Ing. Alessandro ANTEZZA
Ordine ingegneri di Bari n. 10743

0	DICEMBRE 2022	C.C.- V.D.P.	A.A.	O.T.	*Progetto definitivo*
EM./REV.	DATA	REDATTO	VERIFICATO	APPROVATO	DESCRIZIONE