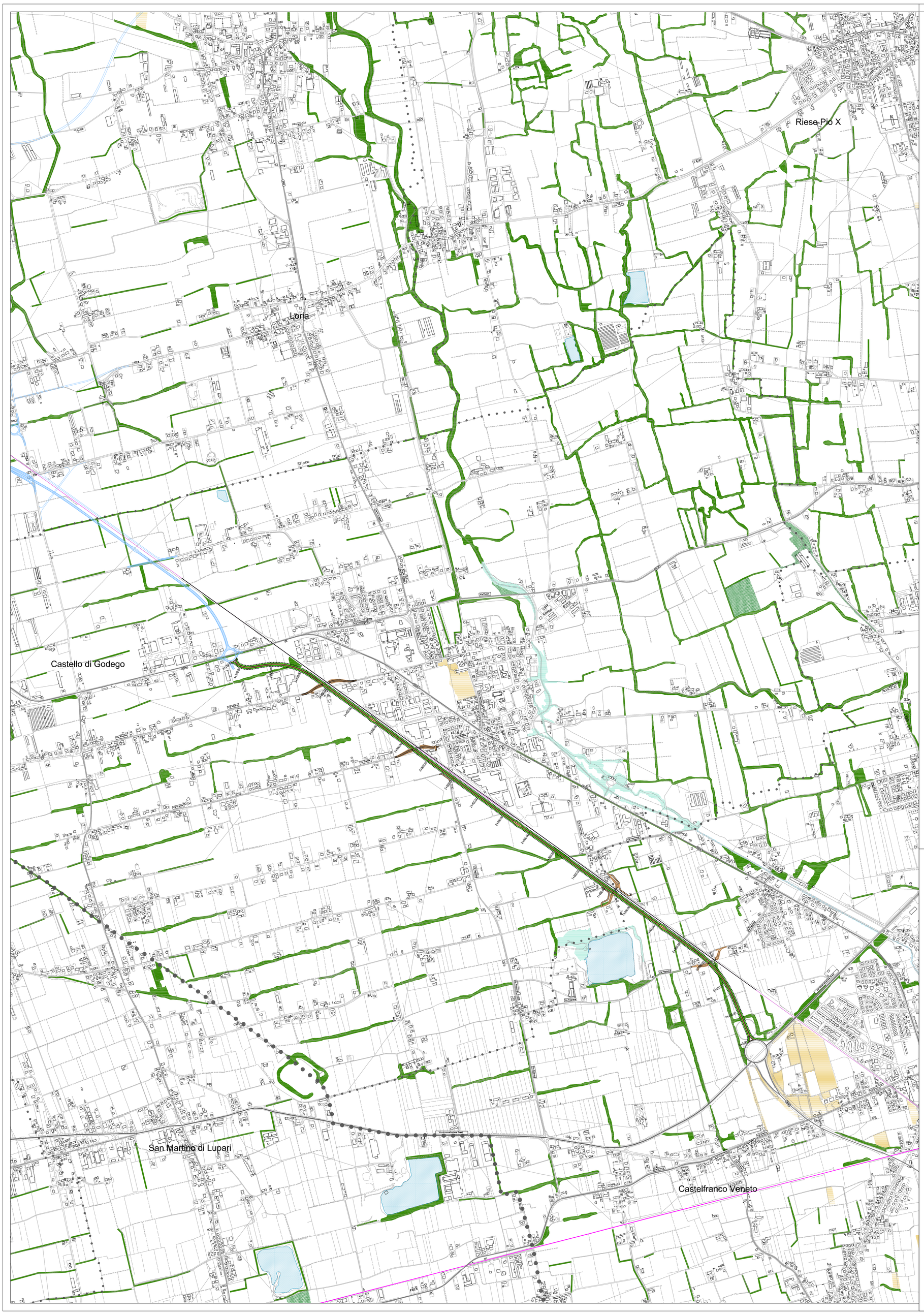


LEGENDA

CONFINE PROVINCIALE

CONFINE COMUNALE

Bassano — COMUNE

VIABILITA' DI PROPOSTA

SUPERSTRADA

VIABILITA' COMPLEMENTARE E A SERVIZIO DEL TRAFFICO LOCALE

DEVIAZIONI CORSI D'ACQUA E RISAGOMATURE

VIABILITA' IN PROGRAMMA

ALTRA PROGETTAZIONE IN PROGRAMMA / IN COSTRUZIONE

VIABILITA' ESISTENTE

SS47 — STRADE STATALI

SP74 — STRADE PROVINCIALI

Via Cà Cornaro — STRADE COMUNALI PRINCIPALI

TN-VE — LINEE FERROVIARIE

FIUME BRENTA — FIUMI / TORRENTI

BACINI E SPECCHI LACUALI

TIPI DI VEGETAZIONE

ACERI-FRASSINETI E ACERI-TIGLIETI

CASTAGNETI E ROVERETI

FAGGETE

ORNO-OSTRIETI E OSTRIO-QUERCETI

SALICETI E ALTRE FORMAZIONI RIPARIE

ARBUSTETI

FORMAZIONI ANTROPOGENE

ROBINIETO

SIEPI, FILARI E FASCE BOSCATE

Key plan

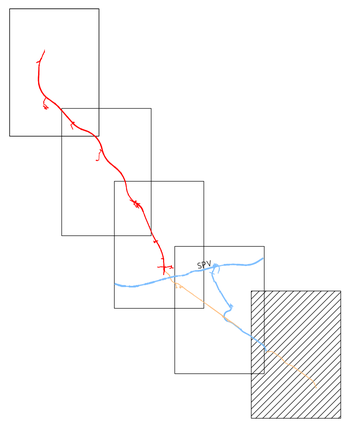

Regione del Veneto

Progettazione, costruzione e gestione
Itinerario della Valsugana Valbrenta - Bassano
Superstrada a pedaggio



PROPOSTA DI FINANZA DI PROGETTO
ai sensi della L.R.V. n° 15 / 2002 e D.Lgs n° 163 / 2006
avviso BURV n° 71 del 28/08/2009

PROGETTO PRELIMINARE

PROPONENTE: COSTITUENDO CONSORZIO TRA

PIZZAROTTI — Ing. E. MANTOVANI costruzioni — CIS Compagnia Investimenti Sviluppo — CORDIOLI&C Costruzioni Metalliche - Steel Construction

PROGETTAZIONE:

idroesse Idroesse Infrastrutture spa — PROTECO — HYDROSTUDIO

Sistema di esazione a cura di: venetopass

RESPONSABILE INTEGRAZIONE PRESTAZIONI SPECIALISTICHE
Dott. Ing. Gianfranco ZOLETTO

STUDIO DI INQUADRAMENTO TERRITORIALE ED AMBIENTALE
STUDIO DI PREFATTIBILITA' AMBIENTALE
Ambiente - Carta della vegetazione e delle potenzialità faunistiche
Tavola 1

ALL. N. A.02.01.VE.01

SCALA : 1 : 10000

DATA : DICEMBRE 2009

COMMESSA : ACSF291C.000/C

| REVISIONE | DATA | DESCRIZIONE | REDATTO | CONTROLLATO | AUTORIZZATO |
|---|---|---|---|---|---|
| 0 | Dicembre 2009 | Prima emissione | Lazzarin | Allibardi | Rossetto |

OPERA PROTETTA AI SENSI DELLA LEGGE 22 APRILE 1941 N° 633 TUTTI I DIRITTI RISERVATI. QUALSIASI RIPRODUZIONE ED UTILIZZAZIONE NON AUTORIZZATE SARANNO PERSEGUITE A RIGORE DI LEGGE