





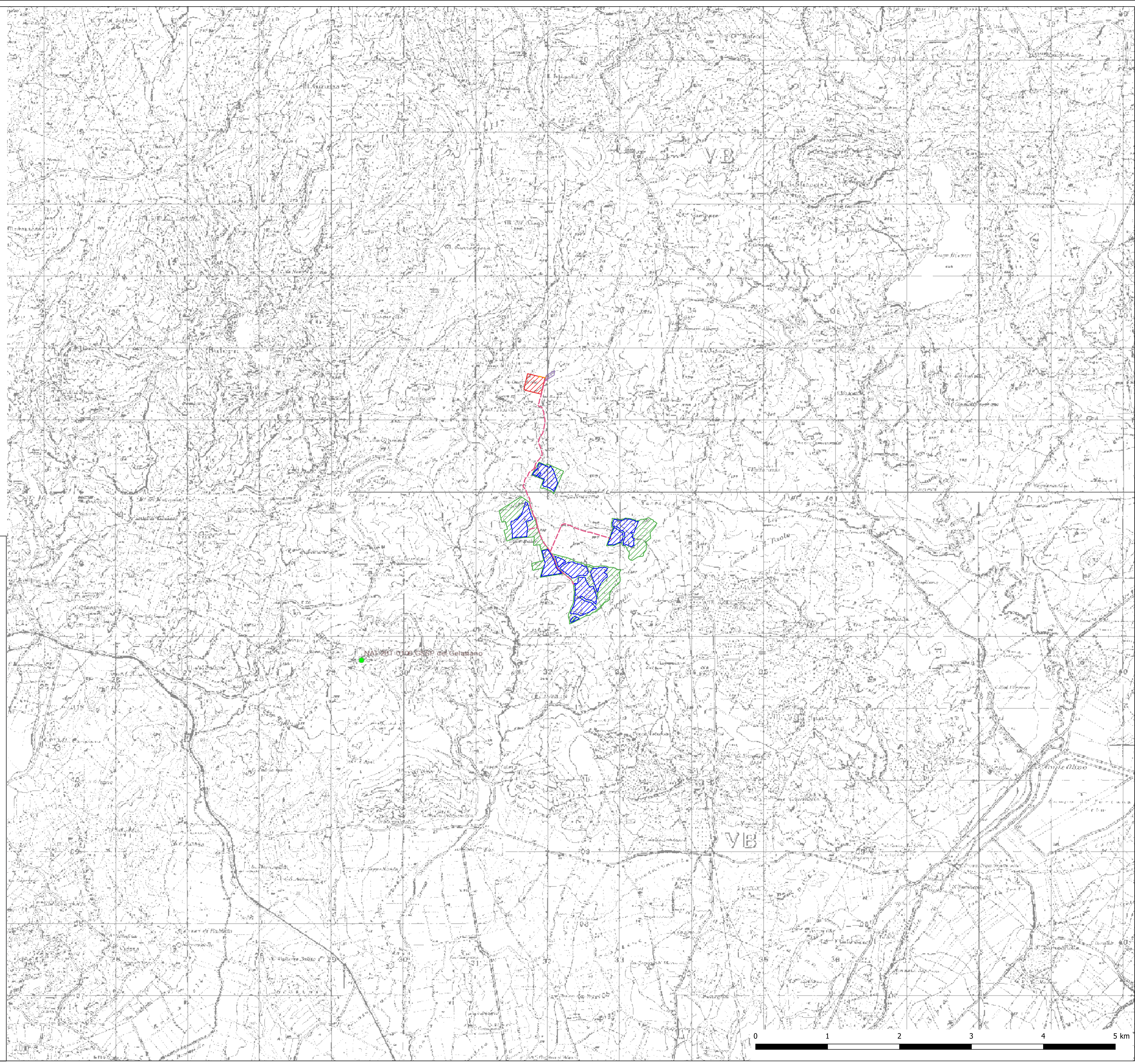


LEGENDA

-  Area di Progetto
-  Area Impianto
-  Area Sottostazione TERNA " Butera 2"
-  Area Cabina utente
-  Cavidotto Impianto - Area Utente
-  Cavidotto Area Utente - SST

- catalogo\_geositi**  
Geositi
-  Internazionale
  -  Nazionale
  -  Regionale
  -  Locale



COMMITTENTE		Caltanissetta Solar S.r.l. Via Durini, 9 20122 Milano Tel. +39.02.50043159 PEC: caltanissettasolar@legalmail.it	 CALTANISSETTA SOLAR S.r.l. Via Durini, 9 20122 Milano (MI) P. IVA 11875450964
PROGETTISTI	 ANTEX Group Sede legale: Via Sabotino, 8 - 96013 Carlentini (SR) Uffici: Via Jonica, 16 - Loc. Belvedere - 96100 Siracusa (SR) Web: www.anteigroup.it		
			
			
PROGETTO	Progetto di un impianto agrovoltaiico con soluzioni integrative innovative e sistemi di monitoraggio delle colture, realizzato su inseguitori solari, ai sensi del comma 5, art.31 della L.108/2021 e delle relative opere di connessione alla rete elettrica nazionale, da realizzare nel Comune di Butera in C.da Pozzillo, di potenza nominale di 35.400 KW e di potenza del generatore di 39.606,84 KWp denominato "BUTIRAH"		
ELABORATO	Titolo: Carta dei Geositi	Tav: BUT_PD_49	Scala: 1/25.000
Codice elaborato:			
0	Giugno 2022	Prima emissione	GIOCONDO
REV.	DATA	DESCRIZIONE	ELABORAZIONE VERIFICA APPROVAZIONE

