INQUADRAMENTO AREA DI IMPIANTO SU ORTOFOTO

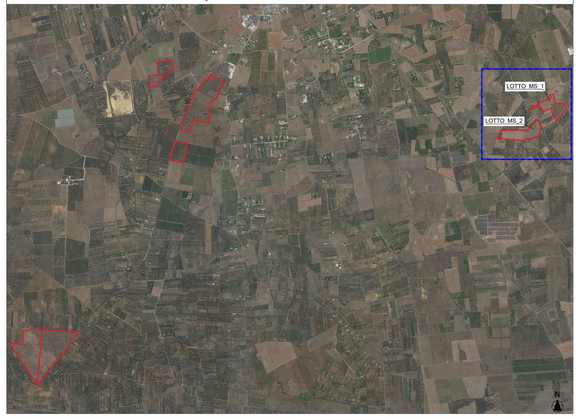

Area di indagine a 3km dai centri degli impianti

LEGENDA

- CP_Mesagne
- Viabilità di campo
- Mitigazione Esterna
- Area Tracker
- Recinzione Impianto
- Perimetro Impianto
- Consegna
- Linea di Connessione interrata
- Linea Interrata
- Area di indagine raggio 3km

A.T.D. - GEOMORFOLOGICO raster
High: 255
Low: 0

A.T.E. - AMBITI TERRITORIALI ESTESI
High: 255
Low: 0

Firmato digitalmente da: Gianluca Veneziani
Data: 05/07/2022 10:19:34
GR Value Brindisi 2 S.r.l.
Viale Aldo Moro, 37
72012 Mesagne (BR)
PEC: gruvalueitalia2@pec.net
GR VALUE BRINDISI 2 S.r.l.
Dr. Gianluca Veneziani
P. Iva: 02770350658

PROGETTISTA: Ingeveprogetti s.r.l.
Via Vittorio Veneto, 14 - 74015 Martina Franca (TA)
Tel. 080 4805475 - Fax 080 4805475
email: info@ingeveprogetti.it
P.I. 02570010734
Ing. Giorgio Vece
Ordine degli Ingegneri della Provincia di Taranto n. 1055
Arch. Pianificatore Paesaggista e Conservatore Giuseppe Mazzotta
Ordine degli Architetti della Provincia di Taranto n. 1000

REGIONE PUGLIA | PROVINCIA DI BRINDISI | COMUNE DI MESAGNE | TORRE SANTA SUSANNA

PROGETTO: PROGETTO DEFINITIVO PER LA REALIZZAZIONE DI UN IMPIANTO AGROVOLTAICO DENOMINATO "MESSAPIA" DI POTENZA COMPLESSIVA PARI A 29.65 MW SITO NEI COMUNI DI MESAGNE (BR) E TORRE SANTA SUSANNA (BR). CON OPERE DI CONNESSIONE NEL COMUNE DI MESAGNE (BR)

ELABORATO — Titolo: **Inquadramento vincolistico - PUTT ATE/ATD opere di progetto lotti MS_1 - MS_2**

Tav.: 1 / 1

Codice elaborato: **TCJGKM8_AnalisiPaesaggistica_15a**

SCALA: 1:10.000

N°	DATA	DESCRIZIONE	PROGETTO	VERIFICATO	APPROVATO
00	APRILE 2022	Prima emissione	Ing. Giorgio Vece	Ing. Giorgio Vece	Ing. Giorgio Vece

INQUADRAMENTO VINCOLISTICO PUTT/ A.T.E. - LOTTI MS_1 MS_2

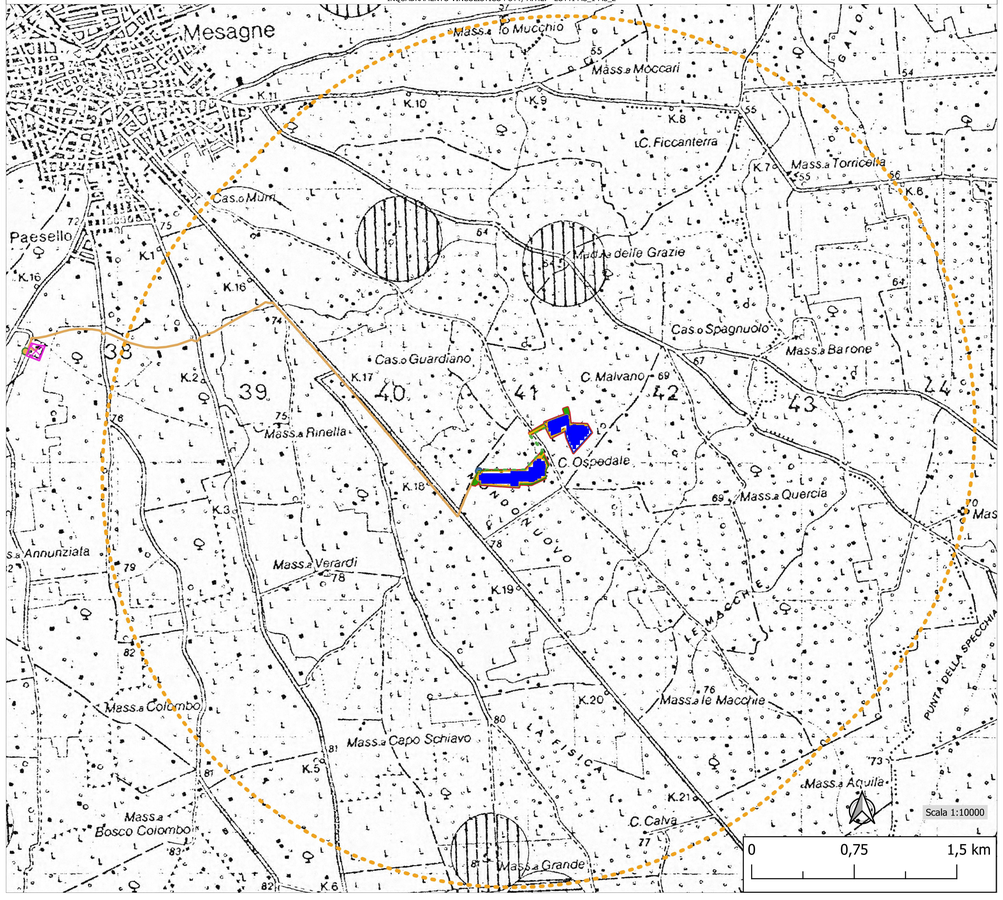
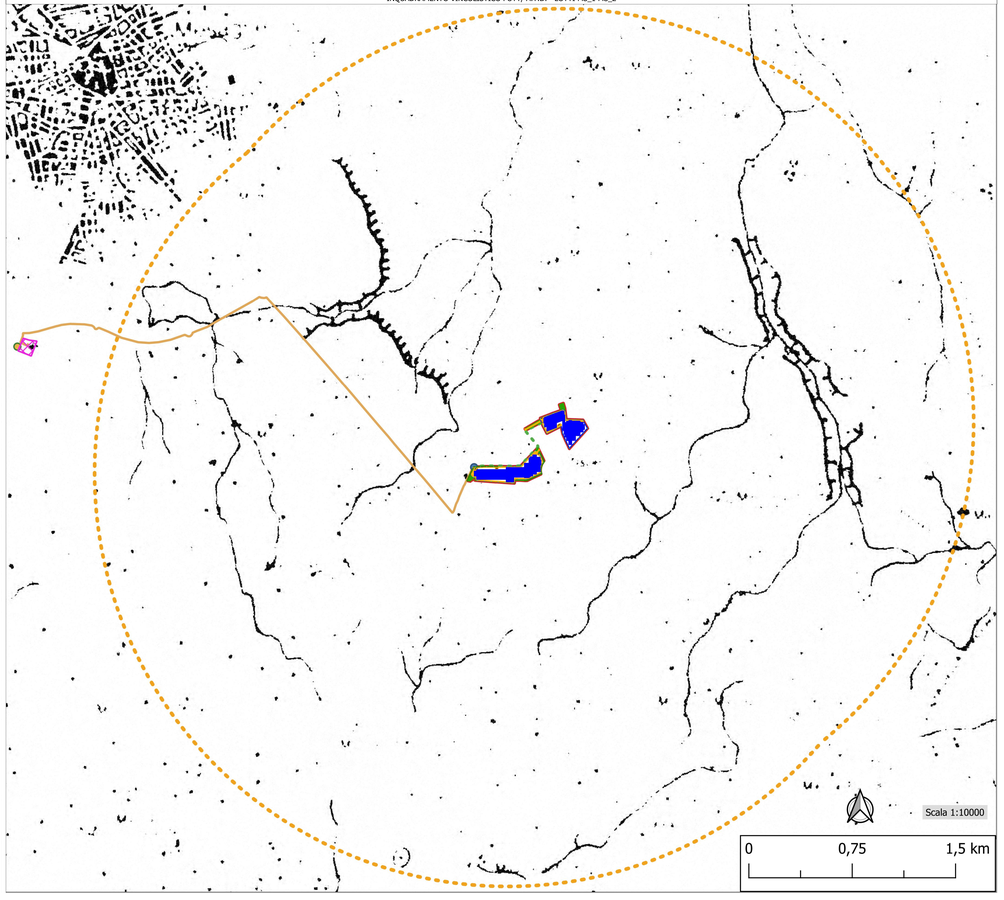
INQUADRAMENTO VINCOLISTICO PUTT/ A.T.D. - LOTTI MS_1 MS_2