INQUADRAMENTO AREA DI IMPIANTO SU ORTOFOTO

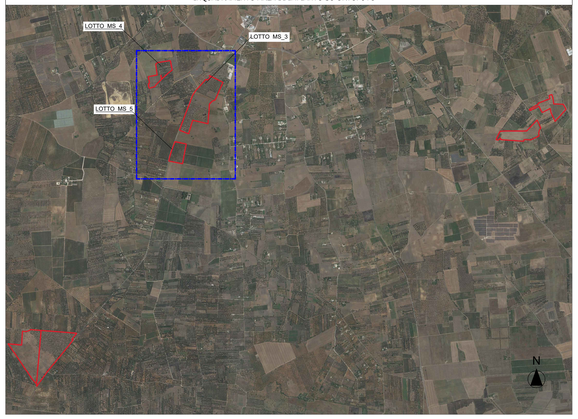

INQUADRAMENTO VINCOLISTICO PUTT/ A.T.E. - LOTTI MS_3 MS_4 MS_5

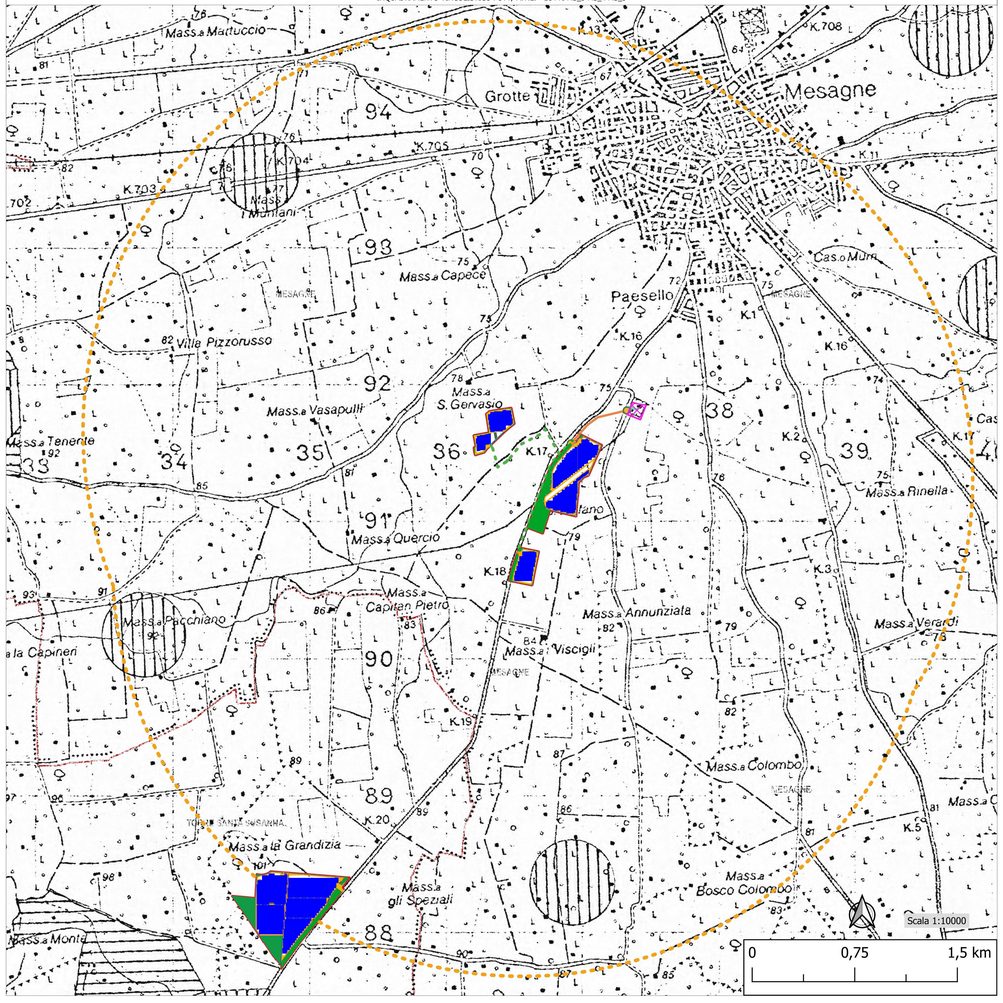

INQUADRAMENTO VINCOLISTICO PUTT/ A.T.D. - LOTTI MS_3 MS_4 MS_5

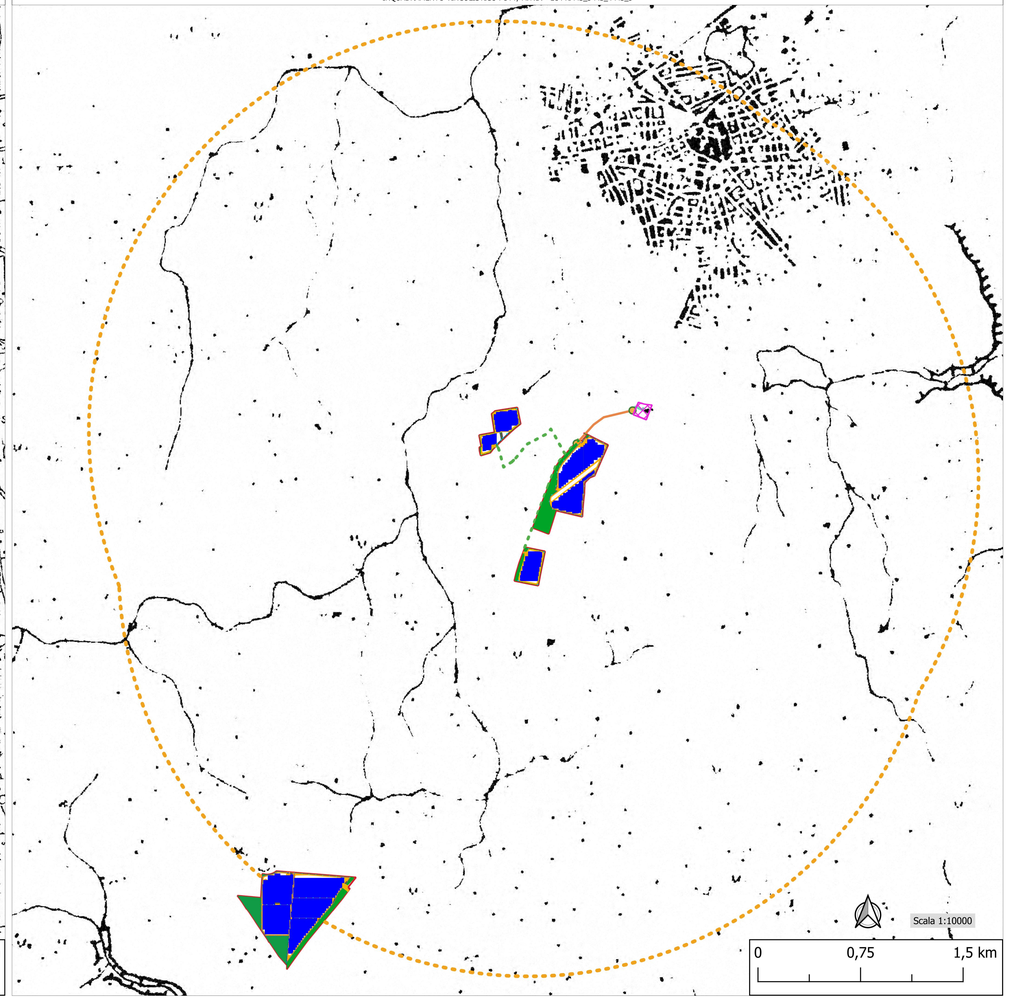

Area di indagine a 3km dai centri degli impianti

Firmato digitalmente da: Gianluca Veneroni
Data: 05/07/2022 15:10:58

COMMITTENTE: GR Value Brindisi 2 S.r.l. — Via Dante, 9 — 20122 Milano — Tel. +39 02 30041939 — PEC: grvaluebrindisi2@legalmail.it — P. IVA: 01779090949

PROGETTISTA: ARCHITETTO Gianluca Veneroni — Via Giulio, 9 — 20122 Milano — P.I. 08627930962 — C.F. VNRGLC68B06F205Z — Ordine degli Architetti della Provincia di Milano n. 5889 — Albo dei Consulenti Tecnici del Tribunale di Milano n. 7149 — Albo dei Periti della Camera di Commercio di Milano n. 356

PROGETTO: ingveprogetti s.r.l. — Via Provinciale Lecce - Cellino 299 — 72012 Carovigno (BR) — P.IVA 02530740745 — email: info@ingveprogetti.it

REGIONE PUGLIA — PROVINCIA DI BRINDISI — COMUNE DI MESAGNE — TORRE SANTA SUSANNA

PROGETTO: PROGETTO DEFINITIVO PER LA REALIZZAZIONE DI UN IMPIANTO AGROVOLTAICO DENOMINATO "MESSAPIA" DI POTENZA COMPLESSIVA PARI A 29,65 MW SITO NEI COMUNI DI MESAGNE (BR) E TORRE SANTA SUSANNA (BR), CON OPERE DI CONNESSIONE NEL COMUNE DI MESAGNE (BR)

ELABORATO — Titolo: **Inquadramento vincolistico - PUTT ATE/ATD opere di progetto lotti MS_3 - MS_4- MS_5** — Tav.: 1 / 1

Codice elaborato: **TCJGK68_AnalisiPaesaggistica_10b** — SCALA: 1:10.000

N°	DATA	DESCRIZIONE	PROGETTO	VERIFICATO	APPROVATO
00	APRILE 2022	Prima emissione	Ing. Giorgio Neve	Ing. Giorgio Neve	Il Committente

LEGENDA

- CP_Mesagne
- Viabilità di campo
- Mitigazione Esterna
- Area Tracker
- Recinzione Impianto
- Perimetro Impianto
- Consegna
- Linea di Connessione Aerea
- Linea di Connessione Interrata
- Linea Interrata
- Area di indagine raggio 3km

A.T.D.- GEOMORFOLOGICO raster

High: 255

Low: 0

A.T.E. - AMBITI TERRITORIALI ESTESI

High: 255

Low: 0