INQUADRAMENTO AREA DI IMPIANTO SU ORTOFOTO

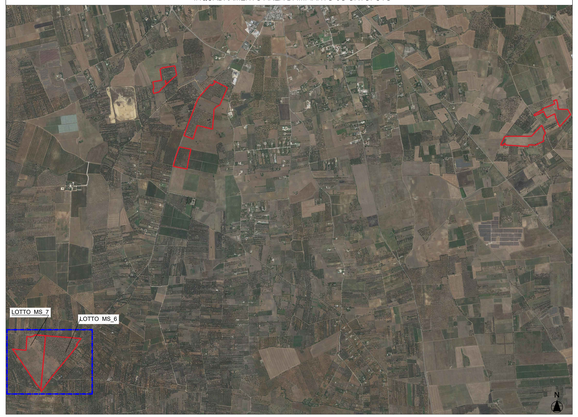

INQUADRAMENTO VINCOLISTICO PUTT/ A.T.E. - LOTTI MS_6 MS_7

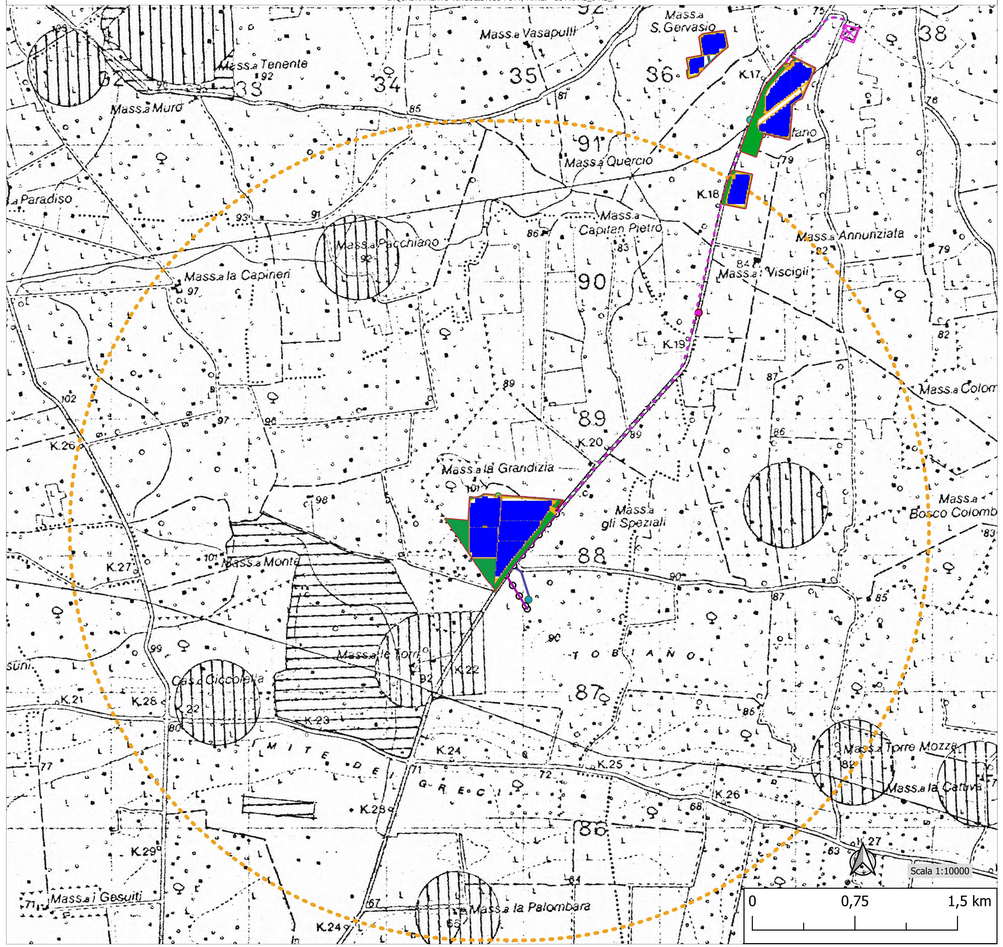

INQUADRAMENTO VINCOLISTICO PUTT/ A.T.D. - LOTTI MS_6 MS_7

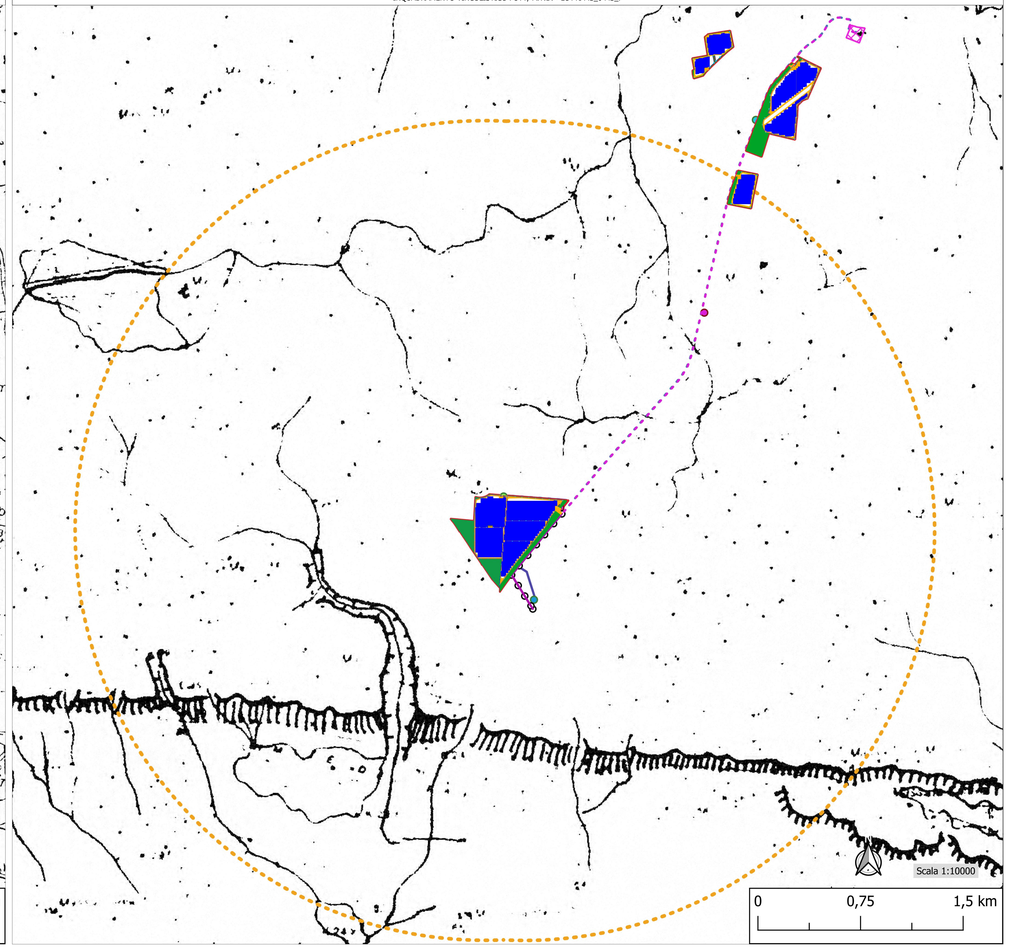

Area di indagine a 3km dai centri degli impianti

Firmato digitalmente da: Gianluca Veneroni
Data: 05/07/2022 10:09:22

COMMITTENTE: GR Value Brindisi 2 S.r.l. — GR Value Brindisi 2 S.r.l. Via Cusani, 8 20122 Milano — Tel. +39 02 30047455 — PEC: grvaluebrindisi2@legalmail.it — P. IVA/C.F.12709290968

PROGETTISTA: IMPRESA GAMMA — ingveprogetti s.r.l. Via Amedeo D'Aosta n.4/A - 71016, Bisceglie (BT) — Email: info@ingveprogetti.it — Ordine degli Ingegneri della Provincia di Bari — Ordine degli Ingegneri della Provincia di Foggia — Albo Ingegneri Provincia di Trani — Albo Ingegneri Provincia di Lecce

REGIONE PUGLIA — PROVINCIA DI BRINDISI — COMUNE DI MESAGNE — TORRE SANTA SUSANNA

PROGETTO: PROGETTO DEFINITIVO PER LA REALIZZAZIONE DI UN IMPIANTO AGROVOLTAICO DENOMINATO "MESSAPIA" DI POTENZA COMPLESSIVA PARI A 29,65 MW SITO NEI COMUNI DI MESAGNE (BR) E TORRE SANTA SUSANNA (BR), CON OPERE DI CONNESSIONE NEL COMUNE DI MESAGNE (BR)

ELABORATO: Titolo: **Inquadramento vincolistico - PUTT ATE/ATD opere di progetto lotti MS_6 - MS_7** — Tav. 1/1

Codice elaborato: **TC.JQK65_AnalisiPaesaggistica_15c** — **SCALA: 1:10.000**

N°	DATA	DESCRIZIONE	PROGETTO	VERIFICATO	APPROVATO
00	APRILE 2022	Prima emissione	Ing. Giorgio Vece	Ing. Giorgio Vece	Ing. Gianluca Veneroni

LEGENDA

- CP_Mesagne
- Viabilità di campo
- Mitigazione Esterna
- Area Tracker
- Recinzione Impianto
- Perimetro Impianto
- Consegna MS_6
- Consegna MS_7
- Cabina di Sezionamento MS_6
- Cabina di Sezionamento MS_7
- Linea di connessione interrata MS_6
- Linea di connessione interrata MS_7
- Linea aerea di richiusura MS_6
- Linea interrata di richiusura MS_7
- Palo Connessione Aerea
- Area di indagine raggio 3km

A.T.D.- GEOMORFOLOGICO raster
High: 255
Low: 0

A.T.E. - AMBITI TERRITORIALI ESTESI
High: 255
Low: 0