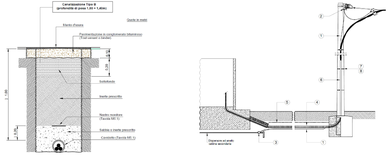

1:1.000 / 1:300

1:1.000

SCALA DEL TERRENO	
SCALA DELLE DISTANZE	1:1.000
SCALA DELLE ALTEZZE q.l.m.	1:1.000

SCALA DELLE ALTIMETRIE	
SOSTEGNI	1:300
DISLIVELLO TERRENO	1:1.000

Fondazione interrata normale (M1) ed affiorante (M1*) a blocco monolitico, senza risega, per sostegni in lamiera saldata a sezione poligonale (tipo M1 rif. DF3014)

Armamento di sospensione

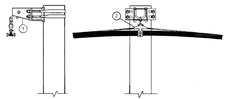

Armamento per giunti su palo

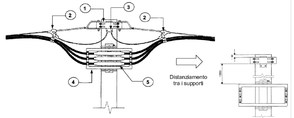

Codice di rintracciabilità: T0738041

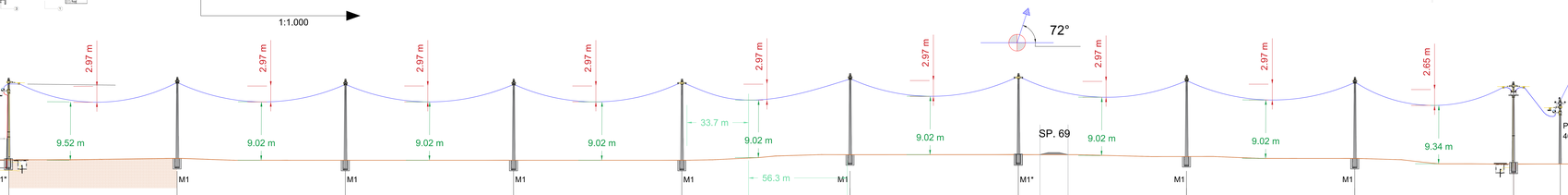

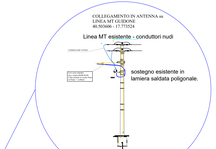

Sostegno		14/J/28 - 1	14/D/14 - 2	14/D/14 - 3	14/D/14 - 4	14/G/24 - 5	14/D/14 - 6	14/G/24 - 7	14/D/14 - 8	14/D/14 - 9	14/J/28 - 10	
Quote del Terreno		91	92	91	91	91	94	94	93	92	89	89
Distanze Progressive		0 90	90 90	90 90	90 90	90 90	90 90	90 90	90 90	85 85	25 25	
Distanze Parziali		50	140	230	320	410	500	590	680	770	840	875
Deviazione								72° sx				linea MT GUIDONE D5303231564
Attraversamenti		terreno agricolo	terreno agricolo	terreno agricolo	terreno agricolo	terreno agricolo	terreno agricolo	attraversamento Strada provinciale SP. 69	terreno agricolo	terreno agricolo	terreno agricolo	
Altezza franco min da terra	Cavo cordato ad elica visibile ARG7H1RNX 3x1x185mm² in posa interrata	> 5 metri	> 5 metri	> 5 metri	> 5 metri	> 5 metri	> 5 metri	> 7.30 metri	> 5 metri	> 5 metri	> 5 metri	
Cavo		Cavo elicordato in posa aerea 3x35mm² + 1x50Y matricola 33 22 92 tabella DC 4389										conduttorie aerei nudi

REGIONE PUGLIA — PROVINCIA BRINDISI — COMUNE DI MESAGNE — TORRE SANTA SUSANNA

PROGETTO DEFINITIVO PER LA REALIZZAZIONE DI UN IMPIANTO AGRIVOLTAICO DENOMINATO "MESSAPIA" DI POTENZA COMPLESSIVA PARI A 29,65 MW SITO NEI COMUNI DI MESAGNE (BR) E TORRE SANTA SUSANNA (BR), CON OPERE DI CONNESSIONE NEL COMUNE DI MESAGNE (BR)

Titolo: **Planoaltimetrico MS_6**

Tav.: 1 / 1

Codice elaborato: TCIG455_ImpiantoDiRete_05b

SCALA: 1:1.000 / 1:300 / 1:1.000

N°	DATA	DESCRIZIONE	PROGETTO	VERIFICATO	APPROVATO
00	APRILE 2021	Prima emissione	Ing. Giorgio Vace	Ing. Giorgio Vace	Ing. Giorgio Vace

Firmato digitalmente da: Gianluca Vimercati
Data: 08/03/2022 11:09:05

GR value Professionisti Associati
GR VALUE GENADE 2 S.r.l.
VIA TIBERIO 7
70122 BARI (BA)
P. IVA 07170420723
GR Value Brindisi 2 S.r.l.
Tel. +39 05 8200 0700
PEC: grvaluebrindisi2@pec.net
PROGETTO ingvegprogetti S.r.l.
Ingegneria Geotecnica Ambiente Sicurezza
Sede Legale: Via Cesare Battisti, 53 - 70122 Bari (BA)
Sede Operativa: Via Cesare Battisti, 53 - 70122 Bari (BA)
Tel. +39 080 9758939 - Fax +39 080 9758939
email: info@ingvegprogetti.it
Responsabile Tecnico: Ing. Giorgio Vace
Iscritto all'Ordine degli Ingegneri della Provincia di Bari al n. 2166