Fondazione interrata normale (M1) ed affiorante (M1*) a blocco monolitico, senza risega, per sostegni in lamiera saldata a sezione poligonale (tipo M1 rif. DF3014)

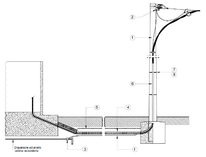

1:1.000 / 1:300

1:1.000

SCALA DEL TERRENO	
SCALA DELLE DISTANZE	1:1.000
SCALA DELLE ALTEZZE q.l.m.	1:1.000

SCALA DELLE ALTIMETRIE	
SOSTEGNI	1:300
DISLIVELLO TERRENO	1:1.000

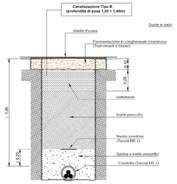

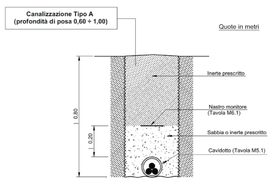

Armamento di sospensione

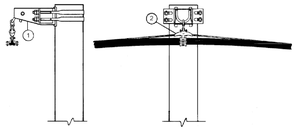

- EDIFICIO COMANDI -
tipo Container DY 770 ad U

STALLO MT in C.P. "MESAGNE"
- SEZIONE MT di CABINA PRIMARIA -

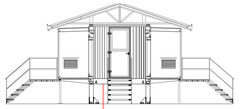

da Cabine di Consegna DG 2092

Conduttura interrata in cavo ad elica visibile 3x1x185mm²

cavo ARG7H1RX
3x1x185mm²

Codice di rintracciabilità: 237474442

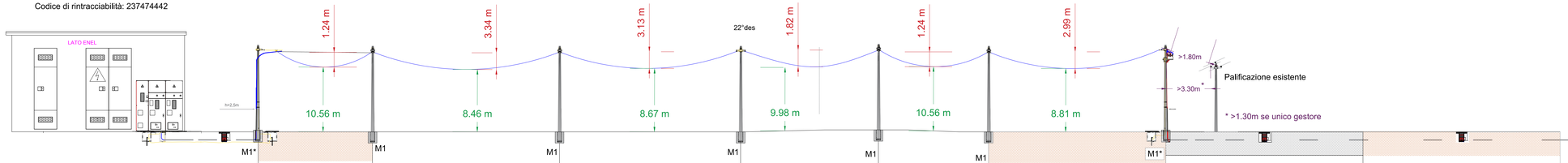

Sostegno		14/J/28 - 1	14/F/17 - 2	14/F/17 - 3	14/G/24 - 4	14/F/17 - 5	14/F/17 - 6	14/J/28 - 7	
Quote del Terreno		74	74	74	74	75	74	74	
Distanze Progressive		0 58	153	245	315	371	461	501	551
Distanze Parziali		58	95	92	70	56	90	(no scala) 40	(no scala) 50
Deviazione			11° Dx	10° Dx	22° Dx				
Attraversamenti		terreno agricolo	terreno agricolo	terreno agricolo	terreno agricolo	terreno agricolo	terreno agricolo	Posa interrata, in canalizzazione su banchina strada comunale	Posa interrata, in canalizzazione su terreno agricolo per immissione in CP Mesagne
Altezza franco min da terra		> 5 metri	> 5 metri	> 5 metri	> 5 metri	> 5 metri	> 5 metri	> -1.2 metri	> -1.2 metri
Cavo	Cavo elicordato HEPR/XLPE 3x150mm² in posa interrata	Cavo elicordato in posa aerea 3x150mm² + 1x50Y						Cavo elicordato interrato 3x1x185mm²	

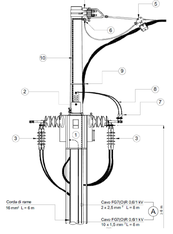

COMPANY: GRvalue — GR Value Rinnova 2 S.r.l. Via Durini, 9 20122 Milano; Tel. +39 02 50043159; PEC: grvaluerinnova2@pec.it — GR VALUE RINNOVA 2 S.r.l. Via Durini, 9 20122 MILANO P. IVA 11770370965

PROGETTISTA: AMBIENTE & TECNOLOGIA — Ingveprogetti S.r.l. — Ingegneria Servizi Progetti — Via Appia, 12 — 72100 Brindisi (BR) — Tel. 0831/1770000 — Fax 0831/1770000 — email: info@ingveprogetti.it — Ing. Giorgio Vacca, Ingegnere Iscritto all'Ordine degli Ingegneri della Provincia di Brindisi al n. 1 — Ing. Giorgio Vacca, Ingegnere Iscritto all'Ordine degli Ingegneri della Provincia di Brindisi al n. 1

REGIONE PUGLIA — PROVINCIA DI BRINDISI — COMUNE DI MESAGNE — TORRE SANTA SUSANNA

PROGETTO: PROGETTO DEFINITIVO PER LA REALIZZAZIONE DI UN IMPIANTO AGROVOLTAICO DENOMINATO "MESAPIA" DI POTENZA COMPLESSIVA PARI A 29.65 MW SITO NEI COMUNI DI MESAGNE (BR) E TORRE SANTA SUSANNA (BR), CON OPERE DI CONNESSIONE NEL COMUNE DI MESAGNE (BR)

ELABORATO: Titolo: **Profilo Planoaltimetrico parte aerea finea di connessione lotti M3_3 - M5_4 - M5_5** — Tav. E / 3

Codice elaborato: TC/GK65_StudioInserimentoUrbanistico_08 — SCALA: A= 1:1000 H= 1:300 - 1:1000

N°	DATA	DESCRIZIONE	PROGETTO	VERIFICATO	APPROVATO
00	APRILE 2022	Prima emissione	Ing. Giorgio Vacca	Ing. Giorgio Vacca	Il Committente

Firmato digitalmente da: Gianluca Veneroni
Data: 05/05/2023 13:00:08