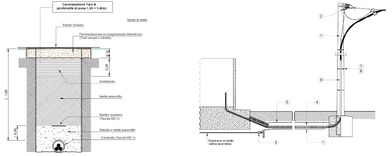

SCALA DEL TERRENO	
SCALA DELLE DISTANZE	1:1.000
SCALA DELLE ALTEZZE q.l.m.	1:1.000
SCALA DELLE ALTIMETRIE	
SOSTEGNI	1:300
DISLIVELLO TERRENO	1:1.000

Fondazione interrata normale (M1) ed affiorante (M1*) a blocco monolitico, senza risega, per sostegni in lamiera saldata a sezione poligonale (tipo M1 rif. DF3014)

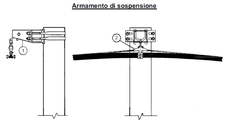

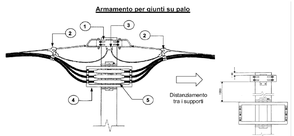



Codice di rintracciabilità: T0738041

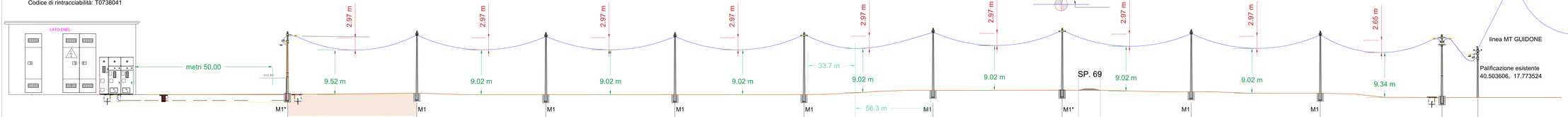

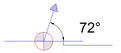

Sostegno		14/J/28 - 1	14/D/14 - 2	14/D/14 - 3	14/D/14 - 4	14/G/24 - 5	14/D/14 - 6	14/G/24 - 7	14/D/14 - 8	14/D/14 - 9	14/J/28 - 10	
Quote del Terreno		91	92	91	91	91	94	94	93	92	89	89
Distanze Progressive		0 90	90	90	90	90	90	90	90	85	25	
Distanze Parziali		50 140	230	320	410	500	590	680	770	840	875	
Deviazione								72° sx				linea MT GUIDONE
Attraversamenti		terreno agricolo	terreno agricolo	terreno agricolo	terreno agricolo	terreno agricolo	terreno agricolo	attraversamento Strada provinciale SP. 69	terreno agricolo	terreno agricolo	terreno agricolo	D5303231564
Altezza franco min da terra	Cavo cordato ad elica visibile ARG7H1RNX 3x1x185mm² in posa interrata	> 5 metri	> 5 metri	> 5 metri	> 5 metri	> 5 metri	> 5 metri	> 7.30 metri	> 5 metri	> 5 metri	> 5 metri	
Cavo		Cavo elicordato in posa aerea 3x35mm² + 1x50Y matricola 33 22 92 tabella DC 4389										conduttorie aerei nudi

PROGETTO DEFINITIVO PER LA REALIZZAZIONE DI UN IMPIANTO AGROVOLTAICO DENOMINATO "MESSAPIA" DI POTENZA COMPLESSIVA PARI A 29,65 MW SITO NEI COMUNI DI MESAGNE (BR) E TORRE SANTA SUSANNA (BR), CON OPERE DI CONNESSIONE NEL COMUNE DI MESAGNE (BR)

Profilo Planoaltimetrico parte aerea linea di connessione lotto MS_6

TCG455_StudioInserimentoUrbanistico_09

N°	DATA	DESCRIZIONE	PROGETTO	VERIFICATO	APPROVATO
00	APRILE 2022	Prima emissione	Ing. Giorgio Vera	Ing. Giorgio Vera	