

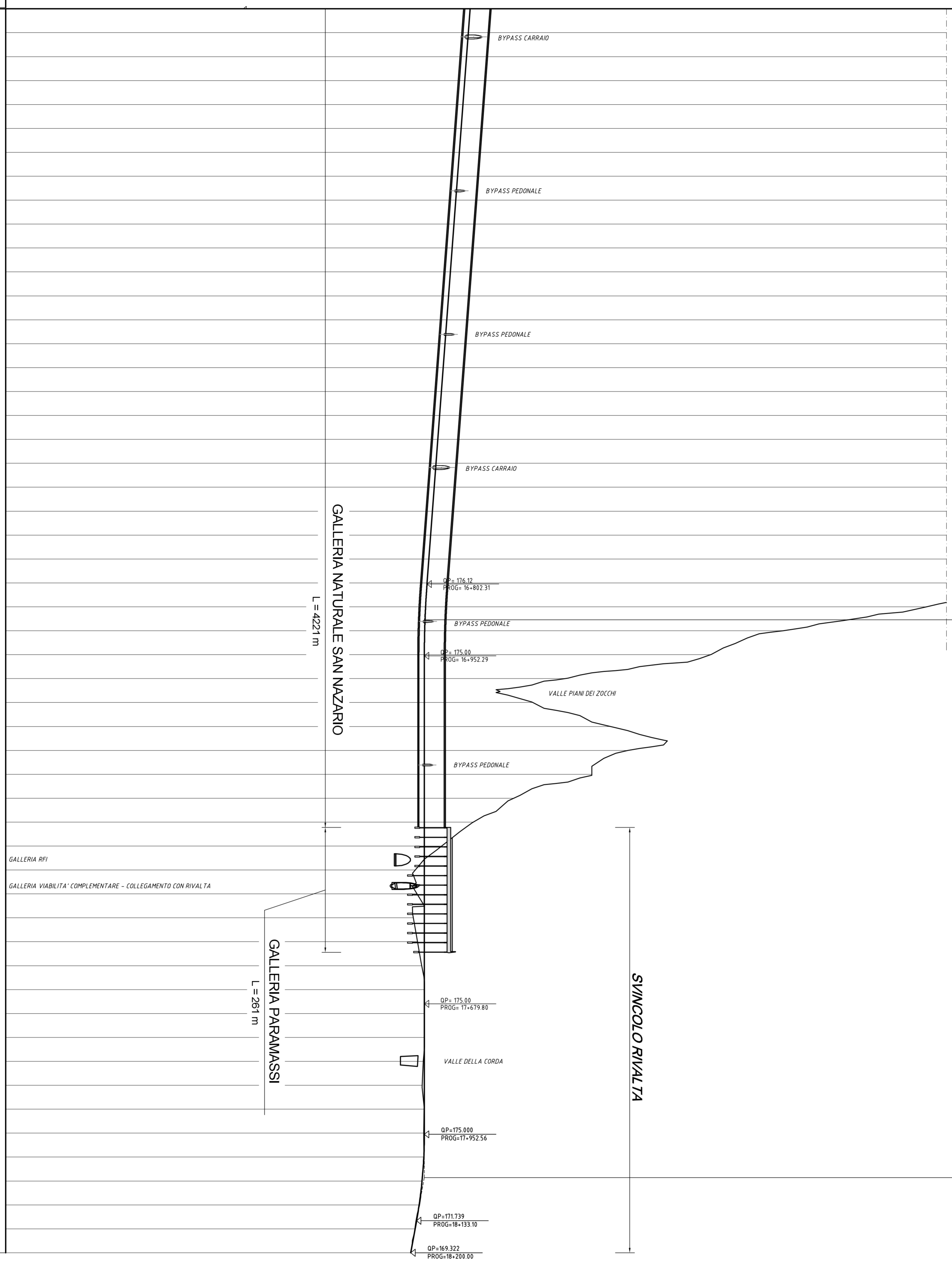
L =	4.954,68
ONS =	-4,724
P =	-4,92080
PROG. LIVELLE	16-977,29
	802,51
	0,00
	0,000000
	-3,13
	-4,26205
	17-679,80
	14,95
	18-420,00

SPV

TRENTO

OP =	16-817,733
DP =	16,000
PR =	16000,00
Q =	0,2818

OP =	18-424,828
DP =	16,000
PR =	16000,00
Q =	0,52




PUNTI DI RIFINIMENTO	
Scale 1:500/1:200	OS = 1:50
QUOTE PROGETTO	
QUOTE TERRENO (m)	193.409
15+650.00	192.659
15+700.00	191.909
15+750.00	191.159
15+800.00	190.409
15+850.00	189.659
15+900.00	188.909
15+950.00	188.159
16+000.00	187.409
16+050.00	186.659
16+100.00	185.909
16+150.00	185.159
16+200.00	184.409
16+250.00	183.659
16+300.00	182.909
16+350.00	182.159
16+400.00	181.409
16+450.00	180.659
16+500.00	179.909
16+550.00	179.159
16+600.00	178.409
16+650.00	177.659
16+700.00	176.909
16+750.00	176.159
16+800.00	175.523
16+850.00	175.137
16+900.00	175.000
17+000.00	175.000
17+050.00	175.000
17+100.00	175.000
17+150.00	175.000
17+200.00	175.000
17+250.00	175.000
17+300.00	175.000
17+350.00	175.000
17+400.00	175.000
17+450.00	175.000
17+500.00	175.000
17+550.00	175.000
17+600.00	175.000
17+650.00	175.000
17+700.00	175.000
17+750.00	175.000
17+800.00	175.000
17+850.00	175.000
17+900.00	175.000
17+950.00	175.000
18+000.00	174.774
18+050.00	174.050
18+100.00	172.825
18+150.00	171.128
18+200.00	169.208

ETOMETRICHE	
DIST. PARZIALI (m)	50,00
PROGRESSIVE (m)	15+650,00
15+700,00	
15+750,00	
15+800,00	
15+850,00	
15+900,00	
15+950,00	
16+000,00	
16+050,00	
16+100,00	
16+150,00	
16+200,00	
16+250,00	
16+300,00	
16+350,00	
16+400,00	
16+450,00	
16+500,00	
16+550,00	
16+600,00	
16+650,00	
16+700,00	
16+750,00	
16+800,00	
16+850,00	
16+900,00	
16+950,00	
17+000,00	
17+050,00	
17+100,00	
17+150,00	
17+200,00	
17+250,00	
17+300,00	
17+350,00	
17+400,00	
17+450,00	
17+500,00	
17+550,00	
17+600,00	
17+650,00	
17+700,00	
17+750,00	
17+800,00	
17+850,00	
17+900,00	
17+950,00	
18+000,00	
18+050,00	
18+100,00	
18+150,00	
18+200,00	

REGIONE DEL VENETO





Progettazione, costruzione e gestione Itinerario della Valsugana Valbrenta - Bassano Superstrada a pedaggio



PROPOSTA DI FINANZA DI PROGETTO
ai sensi della L.R.V. n° 15/2002 e D.Lgs n° 163/2005
avviso BURV n° 71 del 29/09/2009

PROGETTO PRELIMINARE

PROPORIENTE: COSTITUENDO CONSORZIO TRA

RESPONSABILE INTEGRAZIONE PRESTAZIONI SPECIALISTICHE
Dott. Ing. Gianfranco ZOZZETTO

LEGENDA

- * DEMOLIZIONE MANUFATTO ESISTENTE
- ** DEMOLIZIONE E RICOSTRUZIONE MANUFATTO ESISTENTE
- PAVIL CAMPAGNA

PROGETTO PRELIMINARE
B.02.05.PR.07
PROGETTO STRADALE - ASSE PRINCIPALE
PROFILI LONGITUDINALI
Asse principale - Tavola 7

Scala: 1:5000/1:1000
Data: Dicembre 2009

PROGETTO PRELIMINARE
idreasse
Ideaspa Infrastruttura spa
Sistema di gestione a chiavi

PROTECOO
SISTEMI DI GESTIONE

PROTECOO
SISTEMI DI GESTIONE

PROTECOO
SISTEMI DI GESTIONE

PROGETTO PRELIMINARE
PROFILI LONGITUDINALI
Asse principale - Tavola 7

Scala: 1:5000/1:1000
Data: Dicembre 2009

COMUNE COMPLESSA ACSF291C000/C - COMUNE DOCUMENTO: D02607B0/WG - DATA: 27/11/09 14:49 OPERATORE: TB