INQUADRAMENTO AREA DI IMPIANTO SU ORTOFOTO

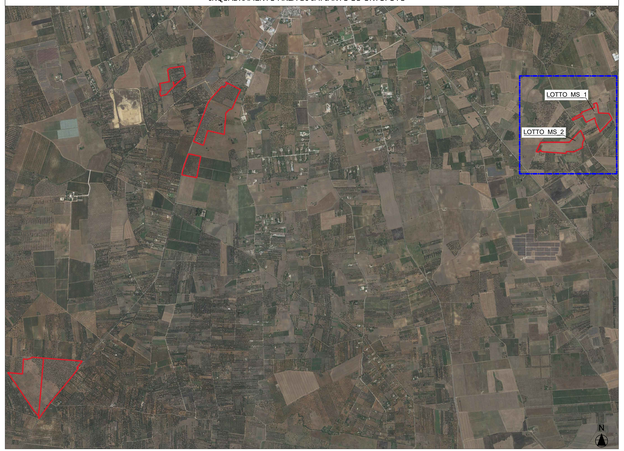

Area di indagine a 3km dai centri degli impianti

COMMITTENTE: GR Value Brindisi 2 S.r.l.
Via Durini, 9 20122 Milano
Tel. +39.02.30043169
PEC: grvaluebrindisi2@legalmail.it
GR VALUE BRINDISI 2 S.r.l.
Via Durini 9
20122 Milano (MI)
P. IVA: 12779090968

PROGETTISTI: RTP ARCHIMAGO / Ingveprogetti S.r.l.
PROGETTO Ingveprogetti S.r.l.
Via Vittorio Veneto, 2 - 74015 Martina Franca (TA)
Tel. +39 080 480 5922 - Fax +39 080 480 1464
email: info@ingveprogetti.it
Professionisti Tecnici dell'impianto:
Ordine degli Ingegneri della Provincia di Taranto n. 1006
Ordine degli Architetti della Provincia di Taranto n. 354
Ordine degli Agronomi e Forestali della Provincia di Taranto n. 206
Albo dei Periti Agrari della Provincia di Taranto n. 152

REGIONE PUGLIA | PROVINCIA DI BRINDISI | COMUNE DI MESAGNE | TORRE SANTA SUSANNA

PROGETTO: PROGETTO DEFINITIVO PER LA REALIZZAZIONE DI UN IMPIANTO AGROVOLTAICO DENOMINATO "MESSAPIA" DI POTENZA COMPLESSIVA PARI A 29,65 MW SITO NEI COMUNI DI MESAGNE (BR) E TORRE SANTA SUSANNA (BR), CON OPERE DI CONNESSIONE NEL COMUNE DI MESAGNE (BR)

ELABORATO: Titolo: **Inquadramento vincolistico - Aree non idonee FER opere di progetto su ortofoto lotti MS_1- MS_2** — Fac: 1/1

Codice elaborato: TCJGK65_ElaboratoGrafico_19a — SCALA: 1:10.000 / 1:2.000

N°	DATA	DESCRIZIONE	PROGETTO	VERIFICATO	APPROVATO
00	APRILE 2022	Prima emissione	Ing. Giorgio Veve	Ing. Giorgio Veve	
			Firmato digitalmente da: Gianluca Veneroni Data: 05/07/2022 11:14:17		

Aree Non Idonee

Altre Aree

Sistema di naturalità
- principale
- secondario

Connessioni
- fluviali-residuali
- corso d'acqua episodico

Aree tampone

Nuclei naturali isolati

Ulteriori siti
- Area Pedemurgiana - Fossa Bradanic
- Area frapposta tra SIC-ZPS-IBA nei
- Area ricadente nell'agro di Chieuti

Siti UNESCO
- ALBEROBELLO
- ANDRIA
- MONTE SANT' ANGELO

Immobili e aree dichiarate di notevole interesse p

Beni Culturali con 100 m. (parte II D.Lgs.42/'04

Aree Tutelate per legge (art. 142 D.Lgs.42/'04)

Territori costieri fino a 300 m.

Territori contermini ai laghi fino a 300 m.

Fiumi Torrenti e corsi d'acqua fino a 150 m.

Boschi con buffer di 100 m.

Zone archeologiche con buffer di 100 m.

Tratturi con buffer di 100 m.

P.A.I.

Puglia

Pericolosità idraulica
- MP
- AP

Pericolosità geomorfologica
- PG2
- PG3

Rischio
- R3
- R4

Fortore

Pericolosità idraulica
- PI2
- PI3

Rischio idraulico
- RI1
- RI2
- RI3
- RI4

Fascia di riassetto fluviale

Bradano

Fasce di Pertinenza Fluviale

Tempo di ritorno 30 anni

Tempo di ritorno 200 anni

Tempo di ritorno 500 anni

Rischio idrogeologico e pericolosità
- ASV
- P
- R1
- R2
- R3

- CP_Mesagne
- Viabilità di campo
- Mitigazione Esterna
- Area Tracker
- Recinzione Impianto
- Perimetro Impianto
- Cornegna
- Linea di Connessione interrata
- Linea Interrata
- Area di indagine raggio 3km

INQUADRAMENTO VINCOLISTICO SU ORTOFOTO - AREE NON IDONEE AI SENSI DEL R.R. n°24 del 30/12/2010 - LOTTI MS_1 MS_2

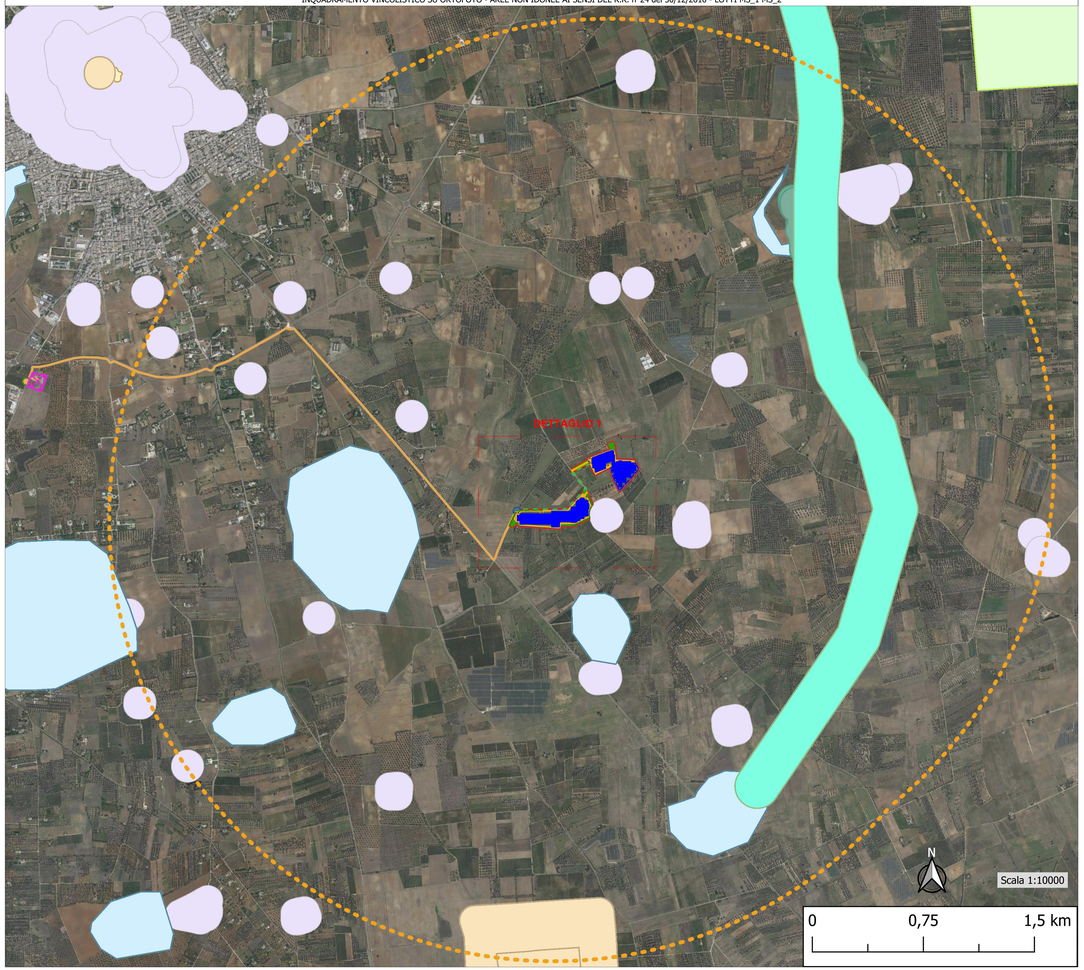

DETTAGLIO 1

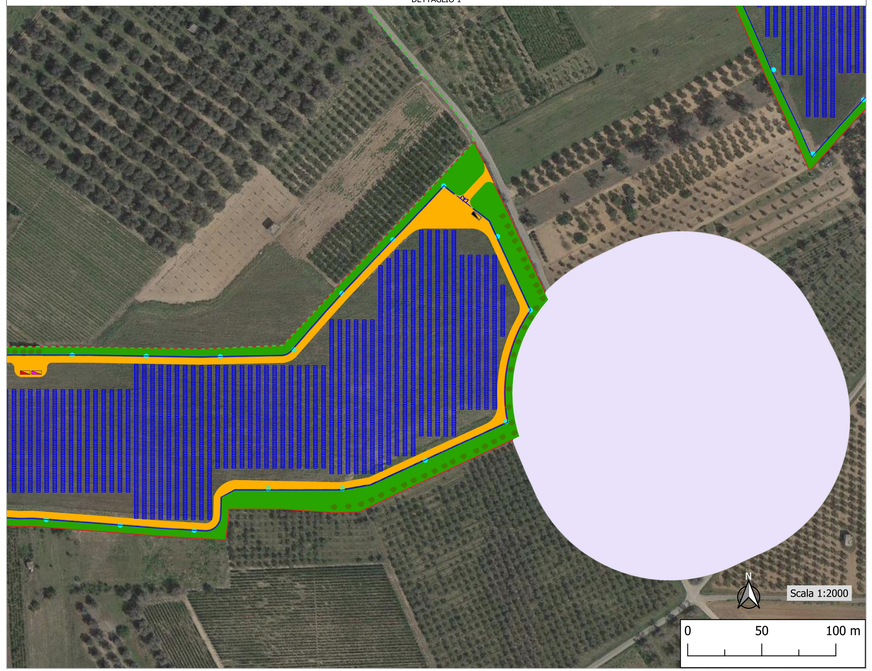

L'area di impianto e le opere di connessione non interferiscono con alcun vincolo delle Aree non Idonee FER.

In Dettaglio:
l'area di impianto risulta prossima, senza interferirvi, al vincolo "Segnalazioni Carta dei Beni con buffer di 100 m." - "CASINO OSPEDALE"