INQUADRAMENTO AREA DI IMPIANTO SU ORTOFOTO

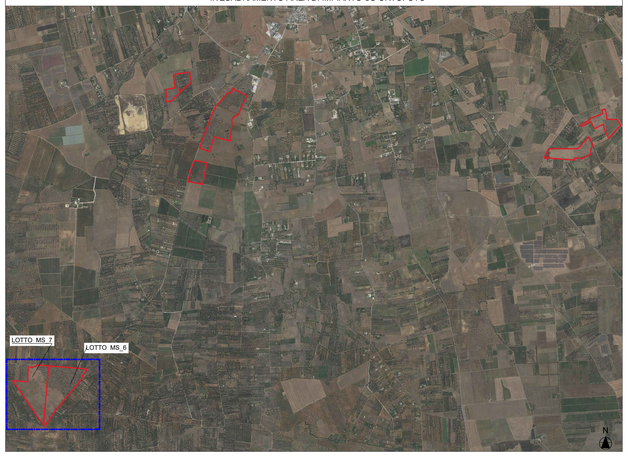

Area di indagine a 3km dai centri degli impianti

COMMENTI

GR Value Brindisi 2 S.r.l.
Via Durini, 9
20122 Milano
Tel. +39 02 30041159
PEC: grvaluebrindisi2@legalmail.it

GR VALUE BRINDISI 2 S.r.l.
Viale Dalmazia n. 14
20122 BRINDISI (Br)
P. IVA: 01770090165

PROGETTISTA

PROGETTO ingveprogetti s.r.l.
via Vittorio Di Giusa n.58 - 72015, Mesagne (BR)
email: info@ingveprogetti.it

Ing. Giorgio Pino
Ordine degli Ingegneri della Provincia di Brindisi
n° 1000

Arch. Gianantonio Vacca
Ordine degli Architetti della Provincia di Brindisi
n° 1000

Geom. Giorgio Pino
Collegio dei Geometri e dei Geometri Laureati della Provincia di Brindisi
n° 1000

REGIONE PUGLIA | PROVINCIA DI BRINDISI | COMUNE DI MESAGNE | TORRE SANTA SUSANNA

PROGETTO

PROGETTO DEFINITIVO PER LA REALIZZAZIONE DI UN IMPIANTO AGROVOLTAICO DENOMINATO "MESSAPIA" DI POTENZA COMPLESSIVA PARI A 29,65 MW SITO NEI COMUNI DI MESAGNE (BR) E TORRE SANTA SUSANNA (BR), CON OPERE DI CONNESSIONE NEL COMUNE DI MESAGNE (BR)

ELABORATO

Titolo: **Inquadramento vincolistico - Aree non idonee FER opere di progetto su ortofoto lotti MS_6- MS_7**

Fac: 1/1

Codice elaborato: **TC.JGK66_ElaboratoGrafico_19c**

SCALA: 1:10.000 1:1.000

N°	DATA	DESCRIZIONE	PROGETTO	VERIFICATO	APPROVATO
00	APRILE 2022	Prima emissione	Ing. Giorgio Pino		

Firmato digitalmente da: Gianluca Veneziani
Data: 06/05/2022 11:18:40
O=Consiglio Nazionale del Notariato
C=IT

LEGENDA

Aree Non Idonee

Altre Aree
- Sistema di naturalità
  - principale
  - secondario
- Connessioni
  - fluviali-residuali
  - corso d'acqua episodico
- Aree tampone
- Nuclei naturali isolati
- Ulteriori siti
  - Area Pedemurgiana - Fossa Brudanic
  - Area fraposta tra SIC-ZPS-IBA nei
  - Area ricadente nell'agro di Chieuti
- Siti UNESCO
  - ALBEROBELLO
  - ANDRIA
  - MONTE SANT'ANGELO
- Immobili e aree dichiarate di notevole interesse p
- Beni Culturali con 100 m. (parte II D.Lgs.42/04
- Aree Tutelate per legge (art. 142 D.Lgs.42/04)
  - Territori costieri fino a 300 m.
  - Territori contermini ai laghi fino a 300 m.
  - Fiumi Torrenti e corsi d'acqua fino a 150 m.
  - Boschi con buffer di 100 m.
  - Zone archeologiche con buffer di 100 m.
  - Tratturi con buffer di 100 m.

P.A.I.
- Puglia
  - Pericolosità idraulica
    - MP
    - AP
  - Pericolosità geomorfologica
    - PG2
    - PG3
  - Rischio
    - R3
    - R4
- Fortore
  - Pericolosità idraulica
    - PI2
    - PI3
  - Rischio idraulico
    - RI1
    - RI2
    - RI3
    - RI4
  - Fascia di riassetto fluviale
- Bradano
  - Fasce di Pertinenza Fluviale
    - Tempo di ritorno 30 anni
    - Tempo di ritorno 200 anni
    - Tempo di ritorno 500 anni
  - Rischio idrogeologico e pericolosità
    - ASV
    - P
    - R1
    - R2
    - R3

- CP_Mesagne
- Viabilità di campo
- Mitigazione Esterna
- Area Tracker
- Recinzione Impianto
- Perimetro Impianto
- Consegna MS_6
- Consegna MS_7
- Cabina di Sezionamento MS_6
- Cabina di Sezionamento MS_7
- Linea di connessione interrata MS_6
- Linea di connessione interrata MS_7
- Linea aerea di richiusura MS_6
- Linea interrata di richiusura MS_7
- Palo Connessione Aerea
- Area di indagine raggio 3km

INQUADRAMENTO VINCOLISTICO SU ORTOFOTO - AREE NON IDONEE AI SENSI DEL R.R. n°24 del 30/12/2010 - LOTTI MS_6 MS_7

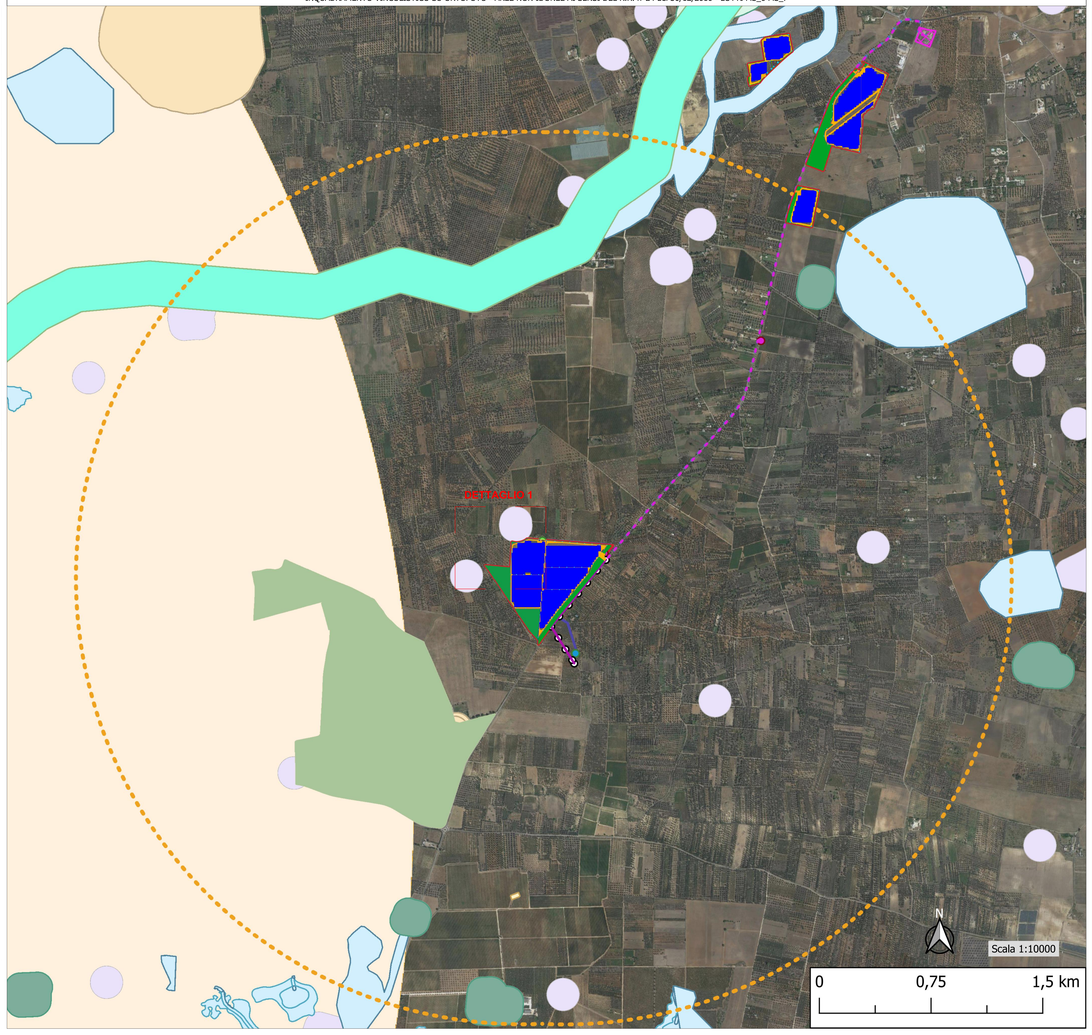

DETTAGLIO 1

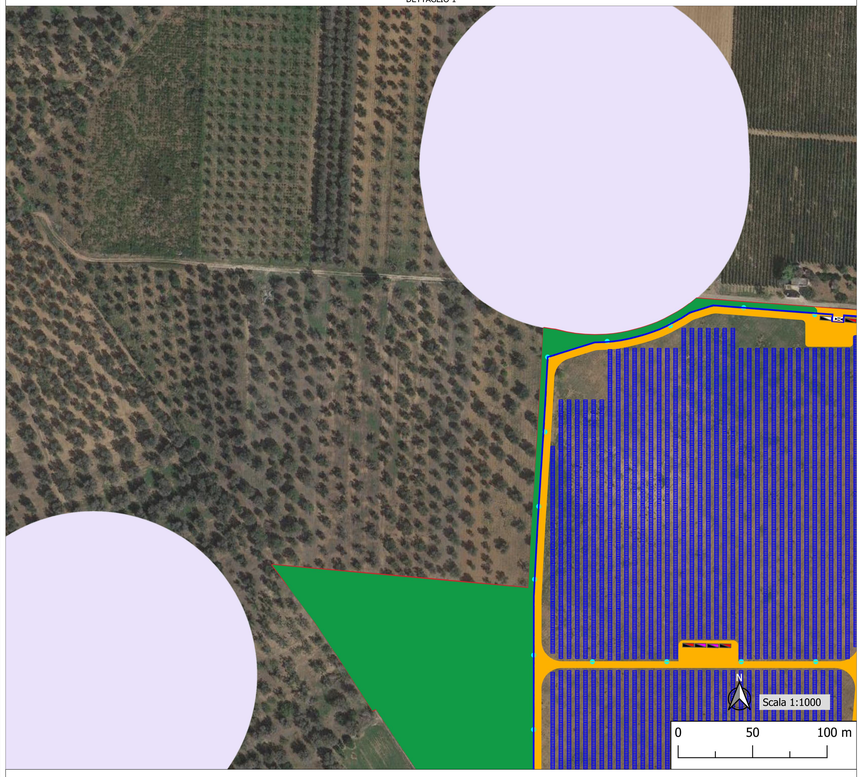

L'area di impianto e le opere di connessione non interferiscono con alcun vincolo delle Aree non Idonee FER.

In Dettaglio:
l'area di impianto risulta prossima, senza interferirvi, al vincolo
"*Segnalazioni Carta dei Beni con buffer di 100 m.*" - *"MASSERIA LA GRANDIZIA"*